ΓΕΝΙΚΗ ΓΡΑΜΜΑΤΕΙΑ ΠΟΛΙΤΙΚΗΣ ΠΡΟΣΤΑΣΙΑΣ
ΔΙΕΥΘΥΝΣΗ ΣΧΕΔΙΑΣΜΟΥ ΚΑΙ ΑΝΤΙΜΕΤΩΠΙΣΗΣ ΕΚΤΑΚΤΩΝ ΑΝΑΓΚΩΝ

Χαρτογραφική απεικόνιση αρμοδιοτήτων συντήρησης οδικού δικτύου.

ΑΘΗΝΑ
ΝΟΕΜΒΡΙΟΣ 2017

ΕΛΛΗΝΙΚΗ ΔΗΜΟΚΡΑΤΙΑ
ΥΠΟΥΡΓΕΙΟ ΕΣΩΤΕΡΙΚΩΝ

ΓΕΝΙΚΗ ΓΡΑΜΜΑΤΕΙΑ
ΠΟΛΙΤΙΚΗΣ ΠΡΟΣΤΑΣΙΑΣ

Δ/ΝΣΗ ΣΧΕΔΙΑΣΜΟΥ & ΑΝΤΙΜΕΤΩΠΙΣΗΣ
ΕΚΤΑΚΤΩΝ ΑΝΑΓΚΩΝ

Πληροφορίες: Α. Αντωνάκος
Ταχ Δ/νση : Ευαγγελιστρίας 2 Αθήνα
ΤΚ : 105 63
Τηλέφωνο : 2131510170
FAX : 2131510 935
E-mail : aantonakos@gscp.gr
Ιστοσελίδα: www.civilprotection.gr

Αθήνα 08/11/2017
Αριθ. Πρωτ. **7910**

Προς : Πίνακας αποδεκτών

Κοιν. : Πίνακας αποδεκτών

ΘΕΜΑ: **Χαρτογραφική αποτύπωση αρμοδιοτήτων συντήρησης οδικού δικτύου της Χώρας.**

ΣΧΕΤ.:
1. Ν.3013/2002 Περί αναβάθμισης της Πολιτικής Προστασίας & λοιπές διατάξεις, (ΦΕΚ 102/Α΄/2002).
2. Π.Δ.151/3-6-2004 (ΦΕΚ 107/Α΄/2004) Οργανισμός Γεν. Γραμματείας Πολιτικής Προστασίας.
3. Υ.Α.1299/7-4-2003 Έγκριση του από 7.4.2003 Γενικού Σχεδίου Πολιτικής Προστασίας με τη συνθηματική λέξη ΞΕΝΟΚΡΑΤΗΣ (ΦΕΚ 423/Β΄/2003).
4. Π.Δ. 184/2009 «Σύσταση Υπουργείου Προστασίας του Πολίτη και καθορισμός των αρμοδιοτήτων του» (ΦΕΚ 213/Α΄/2009)
5. Ν. 4249/2014 Αναδιοργάνωση της Ελληνικής Αστυνομίας, του Πυροσβεστικού Σώματος και της Γενικής Γραμματείας Πολιτικής Προστασίας, αναβάθμιση Υπηρεσιών του Υπουργείου Δημόσιας Τάξης και Προστασίας του Πολίτη και ρύθμιση λοιπών θεμάτων αρμοδιότητας Υπουργείου Δημόσιας Τάξης και Προστασίας του Πολίτη και άλλες διατάξεις (ΦΕΚ 73/Α΄/2014)

Η διακοπή της κυκλοφορίας των οχημάτων στο οδικό δίκτυο της χώρας, μπορεί να προκύψει ως επακόλουθο φυσικών ή ανθρωπογενών καταστροφών, όπως χιονοπτώσεις, έντονες, βροχοπτώσεις και επακόλουθα πλημμυρικά φαινόμενα, σεισμοί, κατολισθήσεις και καταπτώσεις βράχων, τροχαία ατυχήματα με επικίνδυνα φορτία, κ.τ.λ.

Η διακοπή της κυκλοφορίας ενδέχεται να οδηγήσει σε καταστάσεις έκτακτης ανάγκης, όπως εγκλωβισμός ατόμων ή αποκλεισμός οικισμών, αδυναμία πρόσβασης σε υποδομές παροχής υπηρεσιών υγείας, αδυναμία αποκατάστασης βλαβών σε δίκτυα κοινής ωφέλειας κλπ.

Από τα ανωτέρω γίνεται φανερό ότι η αντιμετώπιση των προβλημάτων στο οδικό δίκτυο της χώρας και η αποκατάσταση της κυκλοφορίας των οχημάτων, αποτελεί δράση με ιδιαίτερη βαρύτητα και συνδέεται άμεσα με την υλοποίηση δράσεων αντιμετώπισης εκτάκτων αναγκών των φορέων Πολιτικής Προστασίας (ΕΛ.ΑΣ., Πυροσβεστικό Σώμα, ΕΚΑΒ) αλλά και την υλοποίηση δράσεων αποκατάστασης από τους φορείς λειτουργίας και συντήρησης των δικτύων κοινής ωφέλειας (ΔΕΗ, ΔΕΔΔΗΕ, ΑΔΜΗΕ, ΔΕΣΦΑ, φορείς παροχής τηλεπικοινωνιακών υπηρεσιών). Ως εκ τούτου, η αποσαφήνιση του φορέα συντήρησης κάθε τμήματος του οδικού δικτύου, κρίνεται απαραίτητη για την διευκόλυνση του έργου όλων των προαναφερθέντων εμπλεκόμενων φορέων.

Η Διεύθυνση Σχεδιασμού και Αντιμετώπισης Εκτάκτων Αναγκών της Γενικής Γραμματείας Πολιτικής Προστασίας στο πλαίσιο του συντονιστικού της ρόλου και με στόχο την αποσαφήνιση της χωρικής κατανομής των αρμοδιοτήτων συντήρησης του οδικού δικτύου της χώρας, προχώρησε στην χαρτογραφική αποτύπωση της ανωτέρω κατανομής με την χρήση Γεωγραφικών Συστημάτων Πληροφοριών.

Ειδικότερα, συντάχθηκαν 67 χάρτες σε επίπεδο Περιφερειακής Ενότητας, διάστασης Α4 (21x29,7 cm) και κλίμακας από 1:100.000 έως 1:525.000 ανάλογα με την έκταση της Περιφερειακής Ενότητας.

Στους χάρτες αυτούς απεικονίζεται ως υπόβαθρο η διοικητική διαίρεση σε επίπεδο Δήμου, καθώς και το οδικό δίκτυο κατανεμημένο ανά φορέα αρμοδιότητας συντήρησης (Υπουργείο Υποδομών και Μεταφορών, Εταιρίες Παραχώρησης, Περιφέρειες, Δήμοι).

Η διάσταση των χαρτών επιλέχθηκε να είναι Α4 (21x29,7 cm) με σκοπό να είναι εύκολη η θέαση και η αναπαραγωγή τους και να καταστεί δυνατή η έκδοση τους με την μορφή τεύχους για το σύνολο της χώρας.

Η αποτύπωση των αρμοδιοτήτων συντήρησης κάθε τμήματος του Εθνικού και Επαρχιακού οδικού δικτύου, προέκυψε σύμφωνα με τα όσα προβλέπονται στις σχετικές αποφάσεις του υπουργείου Υ.ΜΕ.ΔΙ (Πρώην Υ.ΠΕ.ΧΩ.ΔΕ) και στις σχετικές αποφάσεις των Γενικών Γραμματέων των πρώην Κρατικών Περιφερειών και επικυρώθηκε από τις παραχωρησιούχες εταιρίες του προγράμματος «Δρόμοι ανάπτυξης» και από τις αρμόδιες κατά τόπους Δ/νσεις Τεχνικών Έργων των Περιφερειών και των Περιφερειακών Ενοτήτων με την ανταλλαγή σχετικής αλληλογραφίας, η οποία ολοκληρώθηκε σε δύο φάσεις, για την ηπειρωτική χώρα την περίοδο 2008-2009 και για την νησιωτική χώρα την περίοδο 2016-2017 και η οποία παρατίθεται στο παράρτημα Β του παρόντος.

Επισημαίνεται ότι η χαρτογραφική αποτύπωση των αρμοδιοτήτων συντήρησης του οδικού δικτύου της χώρας από την Δ/νση Σχεδιασμού και Αντιμετώπισης Εκτάκτων Αναγκών της ΓΓΠΠ περιορίζεται στον σαφή στόχο που περιγράφεται ανωτέρω και δεν υποκαθιστά την αποτύπωση του χαρακτηρισμού των τμημάτων του οδικού δικτύου (Εθνικό, Επαρχιακό, Δημοτικό) που έχει πραγματοποιηθεί από την Διεύθυνση Οδικών Υποδομών της Γενικής Γραμματείας Υποδομών.

Τέλος επισημαίνεται ότι η κλίμακα στην οποία πραγματοποιήθηκε η ανωτέρω επικύρωση σε πολλές περιπτώσεις δεν επέτρεπε την λεπτομερή διόρθωση της χάραξης των επί μέρους τμημάτων του οδικού δικτύου η οποία μπορεί να παρουσιάζει αποκλίσεις από την πραγματική ή την προβλεπόμενη χάραξη των αντίστοιχων τμημάτων.

Για τους λόγους αυτούς και δεδομένου ότι από την πρώτη φάση της διαδικασίας επικύρωσης έχει παρέλθει μεγάλο χρονικό διάστημα, παρακαλούνται οι φορείς συντήρησης του οδικού δικτύου (Υπηρεσίες του Υπουργείου Υποδομών και Μεταφορών, Εταιρίες Παραχώρησης, Δ/νσεις Τεχνικών Έργων των Περιφερειών και των Περιφερειακών Ενοτήτων) που είναι αποδέκτες του παρόντος να προχωρήσουν σε έλεγχο των δεδομένων που αφορούν τα τμήματα του οδικού δικτύου αρμοδιότητος τους και να αποστείλουν στην Δ/νση Σχεδιασμού και Αντιμετώπισης Εκτάκτων Αναγκών της ΓΓΠΠ τυχόν διορθώσεις ή προσθήκες ώστε να καταστεί δυνατή η διόρθωση και η επικαιροποίηση των δεδομένων και των σχετικών χαρτών.

Για την ολοκλήρωση των προαναφερθέντων εργασιών (Ψηφιοποίηση στοιχείων, αλληλογραφία με τους εμπλεκόμενους φορείς, , δημιουργία θεματικών χαρτών, σύνταξη του σχετικού τεύχους) εργάστηκαν οι υπάλληλοι της Δνσης Σχεδιασμού και Αντιμετώπισης Εκτάκτων Αναγκών, Κυριακή Τεστέμπαση Δασολόγος MSc. GIS και Ανδρέας Αντωνάκος Γεωλόγος MSc. PhD, ενώ την συνολική εποπτεία του έργου είχε ο Προϊστάμενος της Δ/νσης κ. Φοίβος Θεοδώρου.

Η Δ/νση Σχεδιασμού και Αντιμετώπισης Εκτάκτων Αναγκών, με γνώμονα τη συνεργασία και τη διαλειτουργικότητα μεταξύ των εμπλεκόμενων φορέων πολιτικής προστασίας, βρίσκεται στη διάθεση των αποδεκτών του παρόντος για τυχόν πληροφορίες ή διευκρινίσεις.

Αντίγραφο του παρόντος θα αναρτηθεί στον ιστοχώρο της Γ.Γ.Π.Π. http://www.civilprotection.gr.

Συνημμένα: 1. ΠΑΡΑΡΤΗΜΑ 1 «Γενικά περί συντήρησης και επιτήρησης του οδικού δικτύου»
2. ΠΑΡΑΡΤΗΜΑ 2 «Κατανομή των αρμοδιοτήτων συντήρησης του οδικού δικτύου»
3. ΠΑΡΑΡΤΗΜΑ 3 «67 Χάρτες Κατανομής Αρμοδιοτήτων Συντήρησης Οδικού Δικτυού ανά Περιφερειακή Ενότητα»
4. ΠΑΡΑΡΤΗΜΑ 4 «Σχετική Αλληλογραφία»

Ο ΔΙΕΥΘΥΝΤΗΣ

ΑΚΡΙΒΕΣ ΑΝΤΙΓΡΑΦΟ
ΥΠΑΛΛΗΛΟΣ ΤΟΥ
ΤΜΗΜΑΤΟΣ ΓΡΑΜΜΑΤΕΙΑΣ

ΣΤΕΦΑΝΟΣ ΓΚΟΛΙΑΣ

ΦΟΙΒΟΣ ΘΕΟΔΩΡΟΥ

ΠΙΝΑΚΑΣ ΑΠΟΔΕΚΤΩΝ

ΑΠΟΔΕΚΤΕΣ ΓΙΑ ΕΝΕΡΓΕΙΑ

1. **Υπουργείο Εσωτερικών**
   α. Αρχηγείο Ελληνικής Αστυνομίας
   i. Δ/νση Γενικής Αστυνόμευσης
   ii. Δνση Τροχαίας
   iii. Ενιαίο Συντονιστικό Κέντρο Επιχειρήσεων και Διαχείρισης Κρίσεων
   β. Αρχηγείο Πυροσβεστικού Σώματος
   i. Δ/νση Πυροσβεστικών Επιχειρήσεων
   ii. ΕΣΚΕ
2. **Υπουργείο Υποδομών & Μεταφορών / Γενική Γραμματεία Υποδομών**
   α. Γενική Διεύθυνση Συγκοινωνιακών Υποδομών
   β. Ειδική Υπηρεσία Δημοσίων Έργων Κατασκευής και Συντήρησης Συγκοινωνιακών Υποδομών (ΕΥΔΕ-ΚΣΣΥ)
   γ. Διεύθυνση Λειτουργίας, Συντήρησης και Εκμετάλλευσης Συγκοινωνιακών Υποδομών με Σύμβαση Παραχώρησης (Δ17).
   στ. Γενική Διεύθυνση Αποκατάστασης Επιπτώσεων Φυσικών Καταστροφών (ΓΔΑΕΦΚ)
3. **Αποκεντρωμένες Διοικήσεις του Κράτους**
   α. Γραφείο κ. Συντονιστή Αποκεντρωμένης Διοίκησης
   β. Δ/νση Πολιτικής Προστασίας
4. **Περιφέρειες Κράτους**
   α. Γραφεία κ.κ. Περιφερειαρχών
   β. Δ/νσεις Πολιτικής Προστασίας, με την παράκληση να κοινοποιήσουν την παρούσα στους αρμόδιους Αντιπεριφερειάρχες
   γ. Γενική Διεύθυνση Αναπτυξιακού Προγραμματισμού, Περιβάλλοντος και Υποδομών
   δ. Δ/νσεις Τεχνικών Έργων Περιφερειών
   ε. Διεύθυνση Διαχείρισης Μητροπολιτικών Υποδομών Περιφέρειας Αττικής
5. **Εθνικό Κέντρο Επιχειρήσεων Υγείας (Ε.Κ.ΕΠ.Υ.) / Γραφείο κ. Διοικητή Ε.Κ.ΕΠ.Υ.**
6. **Εθνικό Κέντρο Άμεσης Βοήθειας (ΕΚΑΒ) / Γραφείο κ. Προέδρου**
7. **ΑΔΜΗΕ Α.Ε.**
   α. Γραφείο Διευθύνοντος Συμβούλου
   β. Εθνικό Κέντρου Ελέγχου Ενέργειας
8. **ΔΕΔΔΗΕ Α.Ε.**
   α. Γραφείο Διευθύνοντος Συμβούλου
   β) Διεύθυνση Δικτύου
9. **Δημόσια Επιχείρηση Ηλεκτρισμού Α.Ε. (ΔΕΗ Α.Ε.)**
   α. Γραφείο κ. Διευθύνοντος Συμβούλου
   β. Διεύθυνση Ανθρωπίνων Πόρων/Τομέας Ασφάλειας Εγκ/σεων/ΠΣΕΑ
   γ. Δ/νση Υγείας και Ασφάλειας στην Εργασία
10. **Δημόσια Επιχείρηση Αερίου Α.Ε. (ΔΕΠΑ Α.Ε.)**
11. **Διαχειριστής Εθνικού Συστήματος Φυσικού Αερίου Α.Ε. (ΔΕΣΦΑ Α.Ε.)**
12. **Ένωση Περιφερειών Ελλάδας (ΕΝ.Π.Ε.)**
13. **Κεντρική Ένωση Δήμων Ελλάδας (ΚΕΔΕ)**
14. **Εταιρία Ύδρευσης Αποχέτευσης Πρωτευούσης Α.Ε. (ΕΥΔΑΠ Α.Ε.)**
15. **Εταιρία Ύδρευσης Αποχέτευσης Θεσσαλονίκης (ΕΥΑΘ Α.Ε)**
16. **Οργανισμός Αστικών Συγκοινωνιών Αθηνών (Ο.Α.Σ.Α.)**
17. **Οργανισμός Αστικών Συγκοινωνιών Θεσσαλονίκης (Ο.Α.Σ.Θ.)**
18. **ΕΓΝΑΤΙΑ ΟΔΟΣ Α.Ε**
    α. Γραφείο κ. Γενικού Δ/ντη
    β. Δ/νση Υποστήριξης Δικτύου/Τομέας Λειτουργίας Εκμετάλλευσης & Συντήρησης
19. **ΑΤΤΙΚΕΣ ΔΙΑΔΡΟΜΕΣ Α.Ε.**
20. **Ολυμπία Οδός Λειτουργία Α.Ε.**
21. **Μορέας Α.Ε.**
22. **Νέα Οδός Α.Ε.**
23. **Αυτοκινητόδρομος Αιγαίου Α.Ε.**
24. **Αυτοκινητόδρομος Κεντρικής Ελλάδας Α.Ε.**

ΑΠΟΔΕΚΤΕΣ ΠΡΟΣ ΚΟΙΝΟΠΟΙΗΣΗ

1. **Υπουργείο Εσωτερικών**
   α. Γραφείο κ. Υπουργού
   β. Γραφείο Αναπληρωτή Υπουργού κ. Τόσκα
   γ. Γραφείο κ. Γενικού Γραμματέα Εσωτερικών
   δ. Γραφείο κ. Γενικού Γραμματέα Δημόσιας Τάξης
   ε. Γραφείο κ. Γενικού Διευθυντή Αποκέντρωσης και Τοπικής Αυτοδιοίκησης
   στ. Γραφείο κ. Γενικού Διευθυντή Οικονομικών Υπηρεσιών και Διοικητικής Υποστήριξης
2. **Υπουργείο Υποδομών & Μεταφορών**
   α. Γραφείο κ. Υπουργού
   β. Γραφείο κ. Γενικού Γραμματέα Υποδομών

ΕΣΩΤΕΡΙΚΗ ΔΙΑΝΟΜΗ

1. Γραφείο κ. Γενικού Γραμματέα Πολιτικής Προστασίας
2. Κ.Ε.Π.Π./ΕΣΚΕ
3. Β΄ Δ/νση ΓΓΠΠ
4. Γ΄ Δ/νση ΓΓΠΠ
5. Γραφείο τύπου ΓΓΠΠ

ΠΑΡΑΡΤΗΜΑ 1

Γενικά περί συντήρησης και επιτήρησης του οδικού δικτύου

Σύμφωνα με το Ν. 3481/2006 (ΦΕΚ 162Α/2006) «ως συντήρηση νοείται η αποκατάσταση των βλαβών του οδοστρώματος και των στοιχείων ασφαλείας της οδού (στηθαία, νησίδες ασφαλείας, σήμανση κ.ο.κ.), επιφυλασσομένων των διατάξεων που ισχύουν κάθε φορά για την αρμοδιότητα και τις ευθύνες των Οργανισμών Κοινής Ωφέλειας.»

Σύμφωνα με τις Οδηγίες Συντήρησης Αυτοκινητοδρόμων - Στοιχειώδης Συντήρηση οι οποίες εκδόθηκαν από την Εγνατία Οδό Α.Ε. και εγκρίθηκαν με την υπ' αριθμ. Δ3β/156/10-Ω/30-6-2003 απόφαση του ΥΠΕΧΩΔΕ και τις Οδηγίες Συντήρησης Αυτοκινητοδρόμων - Κύρια Συντήρηση Οδοστρωμάτων οι οποίες εκδόθηκαν από την Εγνατία Οδό Α.Ε. και εγκρίθηκαν με την υπ' αριθμ. Δ1α/ο/8/60/12-07-2004 απόφαση του ΥΠΕΧΩΔΕ, ως Κύρια Συντήρηση των στοιχείων του αυτοκινητόδρομου ορίζεται το σύνολο των παρεμβάσεων που έχουν ως σκοπό την πλήρη αποκατάσταση της ποιοτικής και δομικής τους κατάστασης. Περιλαμβάνουν εργασίες μεγάλης έκτασης, όπως αποκαταστάσεις, βελτιώσεις και επισκευές των στοιχείων του αυτοκινητόδρομου.

Σύμφωνα με τον Κώδικα Οδικής Κυκλοφορίας (Ν. 2696/1999, ΦΕΚ 57^{Α}/1999 όπως τροποποιήθηκε και ισχύει) άρθρο 10, παράγραφος 1, «Όποιος έχει τις κατά τον παρόντα Κώδικα αρμοδιότητες ή την εξουσία επί του πράγματος, επί του οποίου διεξάγεται δημόσια κυκλοφορία, υποχρεούται να λαμβάνει κάθε μέτρο, ώστε από τη δημόσια κυκλοφορία να μη δημιουργείται κίνδυνος ή ζημία τρίτων προσώπων ή άλλων έννομων αγαθών.»

Σύμφωνα με την γνωμοδότηση 323/2008 του Νομικού Συμβουλίου του Κράτους, η οποία έγινε αποδεκτή με το 46096/22-07-2008 έγγραφο του Υπουργείου Εσωτερικών, «Η αρμοδιότητα των Ο.Τ.Α. Α' Βαθμού για απομάκρυνση πάσης φύσεως αντικειμένων μετά την πρόκληση ατυχημάτων, απορρέει αφενός μεν από τις διατάξεις των άρθρων 75 στοιχείο Ι περιπτ.(β) αριθμ.4 και περ.(γ) αριθμ.4 του Ν.3463/2006 (ΦΕΚ 114 Α'), στις οποίες προβλέπεται αρμοδιότητά τους για την καθαριότητα των κοινοχρήστων χώρων περιλαμβανομένων των οδών, καθώς και για τη λήψη μέτρων για την αποφυγή δυσμενών επιδράσεων στην ασφάλεια της κυκλοφορίας, αφετέρου δε από τις διατάξεις του άρθρου 10 παρ.1 του Ν.2696/1999 «Κώδικας Οδικής Κυκλοφορίας» (ΦΕΚ 57 Α'), με τις οποίες ανατίθεται στις υπηρεσίες οι οποίες είναι αρμόδιες κατά το νόμο για τη συντήρηση των οδών και η αρμοδιότητα για την διασφάλιση και την επίβλεψη της απρόσκοπτης και ασφαλούς διεξαγωγής της κυκλοφορίας στις οδούς ευθύνης τους και την αποφυγή δημιουργίας κινδύνων ή ζημιών από τη δημόσια κυκλοφορία, σε τρίτα πρόσωπα ή έννομα αγαθά.

Για τους Ο.Τ.Α. Β' Βαθμού, αντίστοιχες αρμοδιότητες για τις οδούς ευθύνης τους, απορρέουν από το συνδυασμό των διατάξεων του άρθρου 8 παρ.1 του Π.Δ/τος 30/1996 «Κώδικας Νομαρχιακής Αυτοδιοίκησης» (ΦΕΚ 21 Α') και του άρθρου 10 παρ.1 του Ν.2696/1999 (Κ.Ο.Κ.) (ΦΕΚ 57 Α')».

Σύμφωνα με τα ανωτέρω οι φορείς συντήρησης του οδικού δικτύου έχουν την αρμοδιότητα τόσο για την τακτική συντήρηση του οδοστρώματος και των συνοδών τεχνικών έργων όσο και για την εξασφάλιση της απρόσκοπτης και ασφαλούς κυκλοφορίας των οχημάτων στο οδικό δίκτυο με την αποκατάσταση της βατότητας και την απομάκρυνση εμποδίων που μπορεί να έχουν προκληθεί εκτός των άλλων και από την εκδήλωση φυσικών η ανθρωπογενών καταστροφών, στα οποία περιλαμβάνονται το χιόνι, τα πλημμυρικά ύδατα και τα φερτά υλικά, οι εδαφικοί και βραχώδεις όγκοι που έχουν κατολισθήσει, τα ερείπια κατεστραμμένων κτηρίων κ.τ.λ.

Η επικρατούσα κατάσταση στο οδικό δίκτυο, ο έλεγχος κυκλοφορίας, η επιβολή προσωρινών περιορισμών ή απαγορεύσεων κυκλοφορίας σε όλο το οδικό δίκτυο της χώρας, όταν αυτό επιβάλλεται από ιδιαίτερους λόγους ασφαλείας ή σε έκτακτες περιπτώσεις για την αντιμετώπιση τελείως προσωρινών καταστάσεων αποτελεί αρμοδιότητα των κατά τόπους αρμοδίων υπηρεσιών της ΕΛΑΣ σύμφωνα με την ισχύουσα νομοθεσία (Π.Δ.1/2005, άρθρ. 52 του Κώδικα Οδικής Κυκλοφορίας Ν. 2696/1999 – ΦΕΚ 57/Α΄/1999, όπως αυτό έχει αντικατασταθεί με την παρ. 9 του άρθρου 48 του Ν. 4313/2014).

Επισημαίνεται ότι, για τα τμήματα του οδικού δικτύου που εντάσσονται στο πρόγραμμα «Δρόμοι Ανάπτυξης» των έργων με Σύμβαση Παραχώρησης του Υπουργείου Υποδομών, Μεταφορών και Δικτύων, που έχουν κυρωθεί οι

Συμβάσεις Παραχώρησής τους και έχουν παραδοθεί για λειτουργία, το ανωτέρω έργο της ΕΛ.ΑΣ πραγματοποιείται σύμφωνα και με τα προβλεπόμενα στις σχετικές συμφωνίες αστυνόμευσης μεταξύ του Υπουργείου Δημόσιας Τάξης και Προστασίας του Πολίτη και των παραχωρησιούχων εταιρειών.

Επίσης, ο έλεγχος της επικρατούσας κατάστασης για την καλή λειτουργία του έργου παραχώρησης (επιθεώρηση, επισήμανση και αντιμετώπιση εκτάκτων συμβάντων, λήψη μέτρων ενημέρωσης των χρηστών, διαχείριση κυκλοφορίας, κλπ) πραγματοποιείται και με ευθύνη των παραχωρησιούχων εταιρειών στο οδικό δίκτυο αρμοδιότητάς τους, με άμεση ενημέρωση των κατά τόπους αρμόδιων υπηρεσιών της ΕΛ.ΑΣ.

Διευκρινίζεται ότι η αστυνόμευση του έργου παραχώρησης από την ΕΛ.ΑΣ. είναι ανεξάρτητη από τον έλεγχο της επικρατούσας κατάστασης που πραγματοποιείται από τους παραχωρησιούχους και προβλέπεται στις σχετικές συμβάσεις παραχώρησης και εγχειρίδια λειτουργίας.

ΠΑΡΑΡΤΗΜΑ 2

Κατανομή των αρμοδιοτήτων συντήρησης του οδικού δικτύου

Η κατανομή των αρμοδιοτήτων συντήρησης των ολοκληρωμένων τμημάτων των αυτοκινητοδρόμων βασίστηκε στις αποφάσεις του Υπουργού ΠΕΧΩΔΕ που εκδόθηκαν σε εφαρμογή του Ν.3481/2006 (ΦΕΚ 162/Α/2-8-2006) και επικαιροποιήθηκε με βάση τις χαράξεις των νέων τμημάτων αυτοκινητοδρόμων που κατασκευάστηκαν από τις παραχωρησιούχες εταιρίες του προγράμματος «Δρόμοι ανάπτυξης». Αντίστοιχα η κατανομή των αρμοδιοτήτων συντήρησης του Εθνικού και Επαρχιακού οδικού βασίστηκε στις αποφάσεις των Γενικών Γραμματέων των Κρατικών Περιφερειών που εκδόθηκαν σε εφαρμογή του Ν.3481/2006 (ΦΕΚ 162/Α/2-8-2006) και παρατίθενται στο σχετικό παράρτημα Β του παρόντος και επικυρώθηκε από τις Δ/νσεις Τεχνικών Έργων των Περιφερειών και των Περιφερειακών Ενοτήτων (Πρώην Νομαρχιακών Αυτοδιοικήσεων).

Μετά την εφαρμογή του Προγράμματος «Καλλικράτης» (Ν.3852/2010, ΦΕΚ 87/Α΄/2010) οι αρμοδιότητες για τη συντήρηση των οδών που ανήκαν στις καταργηθείσες Νομαρχιακές Αυτοδιοικήσεις (επαρχιακό οδικό δίκτυο) και στις πρώην κρατικές Περιφέρειες (εθνικό οδικό δίκτυο), περιήλθαν πλέον στις νέες Περιφέρειες που συστήθηκαν με τον Ν. 3852/10 και ασκούνται από τις αρμόδιες υπηρεσίες τους (αρθ. 186 παρ.ΙΙ.ΣΤ.1 του Ν.3852/2010).

Η αρμοδιότητα συντήρησης των τμημάτων του οδικού δικτύου που έχει χαρακτηριστεί ως Εθνικό ή Επαρχιακό οδικό δίκτυο και διέρχεται μέσα από οικισμούς προϋφιστάμενους του 1923, χωρίς εγκεκριμένο σχέδιο πόλης ή μέσα στα όρια οικισμών οριοθετημένων σύμφωνα με το από 24.4.1985 Π.Δ. (Φ.Ε.Κ. 181Δ/1985), ανήκει κατά περίπτωση στις Περιφέρειες ή τους οικείους Δήμους ανάλογα με τα όσα αναφέρονται στις αντίστοιχες αποφάσεις των Γενικών Γραμματέων των πρώην κρατικών Περιφερειών ή των Περιφερειαρχών μετά την εφαρμογή του Προγράμματος «Καλλικράτης»[1].

Το υπόλοιπο δημόσιο οδικό δίκτυο, όπως προκύπτει από τις ανωτέρω αποφάσεις, ανήκει στην αρμοδιότητα συντήρησης των Δήμων, εντός των διοικητικών ορίων εκάστου.

Κατανομή των αρμοδιοτήτων συντήρησης στα ολοκληρωμένα τμήματα αυτοκινητοδρόμων

Οι αρμοδιότητες των φορέων συντήρησης στα ολοκληρωμένα τμήματα αυτοκινητοδρόμων, όπως επίσης και των φορέων παρακολούθησης και επίβλεψης των συμβάσεων παραχώρησης περιγράφονται συνοπτικά στον **Πίνακα 1**. Επίσης στους χάρτες που παρατίθενται στο τέλος του παρόντος παραρτήματος απεικονίζεται η χωρική κατανομή των αρμοδιοτήτων συντήρησης των ολοκληρωμένων τμημάτων των αυτοκινητοδρόμων ανά Περιφερειακή Ενότητα.

Όπως αναφέρεται στον **Πίνακα 1**, μεγάλο μέρος των αυτοκινητοδρόμων της χώρας (οδικός άξονας Πάτρα-Αθήνα-Θεσσαλονίκη-Εύζωνοι (ΠΑΘΕ), Κορίνθου-Τριπόλεως-Καλαμάτας, Ιόνια Οδός κλπ, έχει δοθεί με συμβάσεις παραχώρησης σε εταιρίες λειτουργίας και συντήρησης (Ολυμπία Οδός Α.Ε., Μορέας Α.Ε., Νέα Οδός Α.Ε., Αυτοκινητόδρομος Αιγαίου Α.Ε., Οδός Κεντρικής Ελλάδας Α.Ε. και Αττική Οδός Α.Ε.).

Οι ανωτέρω εταιρίες (παραχωρησιούχοι) έχουν την ευθύνη της συντήρησης, των ολοκληρωμένων τμημάτων των αυτοκινητοδρόμων τα οποία έχουν αποδοθεί σε λειτουργία (πλην του παράπλευρου οδικού δικτύου).

Σημειώνεται ότι για τις συμβάσεις παραχώρησης και συγκεκριμένα για τα έργα:

- Αυτοκινητόδρομος Ελευσίνα − Κόρινθος – Πάτρα − Πύργος – Τσακώνα (Ολυμπία Οδός Α.Ε.)
- Αυτοκινητόδρομος Κόρινθος − Τρίπολη – Καλαμάτα και κλάδος Λεύκτρο – Σπάρτη (Μορέας Α.Ε.)
- Αυτοκινητόδρομος «Ιόνια Οδός», Τμήματα από Αντίρριο − Ιωάννινα, ΠΑΘΕ Αθήνα (Α/Κ Μεταμόρφωσης) – Μαλιακός (Σκάρφεια), και συνδετήριος κλάδος του ΠΑΘΕ Σχηματάρι – Χαλκίδα (Νέα Οδός Α.Ε.)
- Γέφυρα Ρίου – Αντιρρίου (ΓΕΦΥΡΑ Α.Ε.)
- Αυτοκινητόδρομος Κεντρικής Ελλάδας (Ε΄65) και τμήμα Σκάρφεια-Ράχες Μαλιακού (Π.Α.Θ.Ε.) (Οδός Κεντρικής Ελλάδας Α.Ε.) και

[1] Οι σχετικές αποφάσεις των Γενικών Γραμματέων των κρατικών Περιφερειών παρατίθενται στο παράρτημα Γ του παρόντος (1-15 σχετικά)

- Τμήμα Ράχες Μαλιακού – Κλειδί Ημαθίας, του Α/Δ Πάτρα − Αθήνα − Θεσσαλονίκη − Εύζωνοι (Π.Α.Θ.Ε.) (Αυτοκινητόδρομος Αιγαίου Α.Ε.)
- Νέα Οδικά Έργα Αττικής (ΠΔ 340/2002 - ΦΕΚ 283/Α΄/2002) και παλαιά Οδικά Έργα της Ελεύθερης Λεωφόρου Ελευσίνα – Σταυρός – Α/Δ Σπάτων και Δυτικής Περιφερειακής Λεωφόρου Υμηττού (ΠΔ 151/2001- ΦΕΚ 126/Α΄/2001), τα οποία θα αναφέρονται Αυτοκινητόδρομος «Νέα Οδικά Έργα Αττικής» (Αττική Οδός Α.Ε.)

την αρμοδιότητα της παρακολούθησης των συμβάσεων παραχώρησης κατά την περίοδο λειτουργίας και συντήρησης, έχει η Διεύθυνση Λειτουργίας Συντήρησης και Εκμετάλλευσης Υποδομών με Σύμβαση Παραχώρησης[2], της Γενικής Γραμματείας Υποδομών του Υπουργείου Υποδομών, Μεταφορών και Δικτύων, (ΠΔ 4/2008 – ΦΕΚ 13/Α΄/2008, ΠΔ 35/2008 – ΦΕΚ 60/Α΄/2008, Δ17α/10/173/15-11-2012 – ΦΕΚ 3070/Β'/2012, ΠΔ.109 - ΦΕΚ 176Α/2014).

Στα υπόλοιπα τμήματα του οδικού άξονα ΠΑΘΕ που δεν έχουν δοθεί σε παραχώρηση ή κατασκευάζονται, καθώς επίσης και στο δευτερεύον οδικό δίκτυο των αυτοκινητοδρόμων (δευτερεύουσες οδοί των ανισόπεδων κόμβων, παράπλευροι οδοί (S.R.) των οδών της παραγράφου Α4 της ΥΑ Δ17α/06/52/ΦΝ443/20-03-2007 (ΦΕΚ 398/Β΄/2007) η αρμοδιότητα χειμερινής συντήρησης ανήκει στην Δ/νση Υποδομών Σταθερής Τροχιάς, Συντηρήσεων Και Ασφάλειας (Δ14) της Γ.Γ.Υ./Υπουργείου Υποδομών & Μεταφορών ως Προϊσταμένης Αρχής και στις ΕΥΔΕ Στερεάς Ελλάδας, ΕΥΔΕ Θεσσαλίας, ΕΥΔΕ Πελοποννήσου Δυτικής Ελλάδας & Ιονίων Νήσων και ΕΥΔΕ Μακεδονίας αντίστοιχα ως Διευθύνουσες Υπηρεσίες (ΠΔ 123/2017 - ΦΕΚ 151/Α΄/2017, ΔΝΣα/οικ.44075/Φ2.2.1/06-06-2018 Απόφαση Υπουργού ΥΠΟ.ΜΕ).

Ειδικότερα οι εργασίες συντήρησης, αρμοδιότητας Δ14, ως Αναθέτουσα και Προϊσταμένη Αρχή, περιόδου 2018-2020, αφορούν:

<u>ΠΕΡΙΦΕΡΕΙΑ ΣΤΕΡΕΑΣ ΕΛΛΑΔΟΣ</u>:

α) στις παράπλευρες οδούς (SR) του αυτοκινητόδρομου ΠΑΘΕ στα τμήματα: Αθηνών - Λαμίας - Λάρισας από το πέρας των διοικητικών ορίων της Περιφέρειας Αττικής (αρχή Γέφυρας Ασωπού Ποταμού) έως την αρχή των διοικητικών ορίων της Περιφέρειας Θεσσαλίας και

β) στα τμήματα της Ν.Ε.Ο. Αθηνών - Λαμίας - Λάρισας:

β1) από Α.Κ. Λογγού έως Δυτικό Ι/Κ Καμένων Βούρλων και

β2) από Όρια Έργου Παραχώρησης (Ο.Ε.Π.) Α/Κ Αγίας Μαρίνας έως ισόπεδη είσοδο στον αυτοκινητόδρομο ΠΑΘΕ στην Χ.Θ.242+079) και γ) των παράπλευρων οδών του αυτοκινητοδρόμου «Σχηματάρι - Χαλκίδα»,

με Διευθύνουσα Υπηρεσία την ΕΥΔΕ ΣΤΕΡΕΑΣ ΕΛΛΑΔΟΣ.

<u>ΠΕΡΙΦΕΡΕΙΑ ΘΕΣΣΑΛΙΑΣ</u>:

α) στο παράπλευρο οδικό δίκτυο (SR) της αρτηρίας του Αυτοκινητόδρομου ΠΑΘΕ από πέρας διοικητικών ορίων της Περιφέρειας Στερεός Ελλάδας έως πέρας διοικητικών ορίων της Περιφέρειας Θεσσαλίας και

β) στον οδικό άξονα της παράκαμψης πόλεως Βόλου από Α.Κ. Λάρισας έως Ι.Κ. Αγίας Παρασκευής (Κραυσίδωνας), με Διευθύνουσα Υπηρεσία την ΕΥΔΕ ΘΕΣΣΑΛΙΑΣ.

<u>ΠΕΡΙΦΕΡΕΙΑ ΠΕΛΟΠΟΝΝΗΣΟΥ & ΔΥΤΙΚΗΣ ΕΛΛΑΔΑΣ</u>:

α) του παράπλευρου οδικού δικτύου (SR) του αυτοκινητόδρομου ΠΑΘΕ:

α1) στο τμήμα Αθηνών - Κορίνθου από το πέρας των διοικητικών ορίων της Περιφέρειας Αττικής (Α/Κ Αρχαίας Κορίνθου) και

α2) στην Παράκαμψης Πάτρας (ΕΠΠ),

β) των παράπλευρων τοπικών οδών του τμήματος Κόρινθος- Τρίπολη-Παραδείσια-Αρφαρά του αυτοκινητοδρόμου Κόρινθος-Τρίπολη-Καλαμάτα Περιφέρειας Πελοποννήσου, με τα παρακάτω αναλυτικά στοιχεία:

i. Α/Κ Σολωμού - Διόδια Σπαθοβουνίου (Χ.Θ. 4+000- Χ.Θ. 15+000) (Γ.Ε. 4Υ)
ii. Διόδια Σπαθοβουνίου - Άγιος Βασίλειος (Χ.Θ.15+000 - Χ.Θ.19+000) (Γ.Ε. 5Υ)

[2] Βάσει του ΠΔ 109/2014 (ΦΕΚ 176/Α΄/2014) με ισχύ από 28-10-2014, οι αρμοδιότητες συντήρησης οδικού δικτύου της ΕΥΔΕ/ Συντήρησης Αυτοκινητοδρόμων (ΕΥΔΕ/ΣΑ) μεταφέρονται στην νεοσυσταθείσα Ειδική Υπηρεσία Δημοσίων Έργων (ΕΥΔΕ) Κατασκευής και Συντήρησης Συγκοινωνιακών Υποδομών (ΕΥΔΕ/ΚΣΣΥ) της Γενικής Γραμματείας Υποδομών του Υπουργείου Υποδομών, Μεταφορών & Δικτύων, ομοίως οι αρμοδιότητες η εποπτείας των συμβάσεων παραχώρησης κατά την περίοδο λειτουργίας, σε ό,τι αφορά στη λειτουργία, εκμετάλλευση και συντήρηση των έργων παραχώρησης, μεταφέρονται από την ΕΥΔΕ/ Λειτουργίας και Συντήρησης Έργων Παραχώρησης (ΕΥΔΕ/ΛΣΕΠ) στην νεοσυσταθείσα Δ/νση Λειτουργίας Συντήρησης και Εκμετάλλευσης Υποδομών με Σύμβαση Παραχώρησης της Γενικής Γραμματείας Υποδομών του Υπουργείου Υποδομών, Μεταφορών & Δικτύων.

iii. Α/Κ Στέρνας - Σήραγγα Αρτεμησίου (Χ.Θ. 40+000- Χ.Θ. 53+500) (Γ.Ε. 9Υ)
iv. Σήραγγα Αρτεμησίου - Διόδια Νεστάνης (Χ.Θ. 56+000- Χ.Θ. 63+000) (Γ.Ε. 12Υ)
v. Διόδια Νεστάνης - Α/Κ Νεστάνης (Χ.Θ. 63+000 - Χ.Θ. 65+000) (Γ.Ε. 13Υ)
vi. Α/Κ Νεστάνης - Α/Κ βόρειας εισόδου Τρίπολης (Χ.Θ. 65+000- Χ.Θ. 75+040) (Γ.Ε. 14Υ)
vii. Νότια είσοδος Τρίπολης - έξοδος Σήραγγας Καλογερικού (Χ.Θ. 7+631- Χ.Θ. 11+448) (Γ.Ε. 17Ν)
viii. Έξοδος Σήραγγας Καλογερικού - Αθήναιο (Χ.Θ. 11+448,82- Χ.Θ. 21+356,80) (Γ.Ε. 18Ν)
ix. Ημικόμβος Μεγαλόπολης (Γ.Ε. 22Ν-24Ν)
x. Λεύκτρο - Α/Κ Παραδείσια (Χ.Θ. 0+692- Χ.Θ. 7+018) (Γ.Ε. 24)
xi. Τσακώνα - Α/Κ Αρφαρών (Γ.Ε. 27Ν)

με Διευθύνουσα Υπηρεσία την ΕΥΔΕ ΠΕΛΟΠΟΝΝΗΣΟΥ, ΔΥΤΙΚΗΣ ΕΛΛΑΔΟΣ & ΙΟΝΙΩΝ ΝΗΣΩΝ.

ΠΕΡΙΦΕΡΕΙΑ ΔΥΤ. ΜΑΚΕΔΟΝΙΑΣ:

α) του τμήματος Φλώρινα - Νίκη του αυτοκινητόδρομου Α27 και
β) των κόμβων: Α/Κ 12 Φλώρινας, Α/Κ 13 Κ. Κλεινών - Α. Καλλίνικης και Ι/Κ Νίκης,

με Διευθύνουσα Υπηρεσία την ΕΥΔΕ ΜΑΚΕΔΟΝΙΑΣ.

Το παραπάνω περιγραφόμενο οδικό δίκτυο αφορά και τις εργασίες του προγράμματος αποχιονισμού, αρμοδιότητας Δ14, ως Αναθέτουσα και Προϊσταμένη Αρχή, περιόδου 2018-2019, με τις αντίστοιχες Δ/νουσες Υπηρεσίες.

Επισημαίνεται ότι, οι αρμοδιότητες για τα υλοποιούμενα έργα του Τμήματος Εκτέλεσης Έργων Συντήρησης Αττικής και του Τμήματος Εκτέλεσης Έργων Συντήρησης Κεντρικής Μακεδονίας, μεταφέρθηκαν από τις 31.10.2013 στην Περιφέρεια Αττικής και στην Περιφέρεια Κεντρικής Μακεδονίας, αντίστοιχα (Ν. 4199/2013 , ΦΕΚ 216/Α΄/2013).

Επίσης, μεταφέρονται στις παραπάνω Περιφέρειες, αντίστοιχα, οι αρμοδιότητες Προϊστάμενης Αρχής, που ασκούνται από τις Υπηρεσίες της Γενικής Γραμματείας Δημοσίων Έργων, σε όλα τα έργα και συμβάσεις που υλοποιούνται από τις πιο πάνω Υπηρεσίες (Ν. 4199/2013 , ΦΕΚ 216/Α΄/2013). Η έναρξη άσκησης των ως άνω αρμοδιοτήτων από τις Περιφέρειες καθορίζεται στο άρθρο 129 του Ν.4199/2013.

Η εταιρεία "Εγνατία Οδός Α.Ε." έχει την αρμοδιότητα λειτουργίας, συντήρησης και εκμετάλλευσης, μεταξύ των οποίων και τις αρμοδιότητες χειμερινής συντήρησης – αποχιονισμού, στο παρακάτω οδικό δίκτυο:

Α. Αυτοκινητόδρομος Α2 – Εγνατία Οδός (Ηγουμενίτσα Θεσπρωτίας – Συνοριακός Σταθμός Κήπων Έβρου) (άρθρο 17 του Ν.3212/2003 «Ρυθμίσεις για την Εγνατία Οδό»)

Β. Αυτοκινητόδρομος Α1/Α2 (κοινό τμήμα ΠΑΘΕ και Εγνατίας Οδού) Α/Κ Κλειδίου – Δυτ. Είσοδος Θεσσαλονίκης (Οδός Δάφνης) (Ν. 4250/2014 (ΦΕΚ Α74/26.03.2014))

Γ. Αυτοκινητόδρομος Α1 Α/Κ Αξιού/Χαλάστρας – Ι/Κ Ειδομένης (Μεθοριακός Σταθμός Ευζώνων) (Ν. 4250/2014 (ΦΕΚ Α74/26.03.2014))

Δ. Αυτοκινητόδρομος Α25 – Α/Κ Λαγκαδά/Σερρών – Μεθοριακός Σταθμός Προμαχώνα (Υ.Α. Δ1/809/4.04.2011 – ΦΕΚ 936/Β'/24.04.2011)

Ε. Αυτοκινητόδρομος Α29: Α/Κ Καστοριάς (Δυτ. Σιάτιστας) – Μεθοριακός Σταθμός Κρυσταλλοπηγής (Υ.Α. Δ1/809/4.04.2011 – ΦΕΚ 936/Β'/24.04.2011)

ΣΤ. Οδικός Άξονας Α23: Κομοτηνή – Νυμφαία – Ελληνοβουλγαρικά Σύνορα (Υ.Α. Δ1/ο/3293/4.09.2013 - ΦΕΚ 2349/Β΄/20.09.2013)

Ζ. Υποθαλάσσια αρτηρία Άκτιου – Πρέβεζας (Ν. 4250/2014 (ΦΕΚ Α74/26.03.2014))

Διευκρινίζεται ότι:

- Για τον άξονα Α23 – Κομοτηνή – Νυμφαία – Ελληνοβουλγαρικά Σύνορα, το ολοκληρωμένο τμήμα στο οποίο η συντήρηση, ο αποχιονισμός και η αντιμετώπιση προβλημάτων από παγετό αποτελούν αρμοδιότητα της «ΕΓΝΑΤΙΑ ΟΔΟΣ Α.Ε.» είναι το τμήμα από Ι/Κ Καρυδιάς μέχρι Ελληνοβουλγαρικά Σύνορα, μήκους περίπου 15,5 χλμ.

- Για τον άξονα Α25 – Α/Κ Λαγκαδά/Σερρών – Μεθοριακός Σταθμός Προμαχώνα, τα ολοκληρωμένα τμήματα του αυτοκινητοδρόμου, στα οποία η συντήρηση, ο αποχιονισμός και η αντιμετώπιση προβλημάτων από παγετό, αποτελούν αρμοδιότητα της «ΕΓΝΑΤΙΑ ΟΔΟΣ Α.Ε.», είναι:

    α) το τμήμα αυτοκινητόδρομου Α/Κ Λαγκαδά/Σερρών – Προβατάς (~ 53,9 χλμ.+~4 χλμ παράκαμψης)

    β) το τμήμα αυτοκινητόδρομου Ι/Κ Καμαρωτού – Α/Κ Σιδηροκάστρου – Α/Κ Πετριτσίου (~ 11χλμ.) το οποίο αναμένεται να αποδοθεί στην κυκλοφορία εντός του 2015.

    γ) το τμήμα αυτοκινητόδρομου Α/Κ Πετριτσίου – Μεθοριακός Σταθμός Προμαχώνα (~ 11χλμ.).

Η «Εγνατία Οδός Α.Ε.», στο πλαίσιο συνδρομής που παρέχει στις εργασίες στοιχειώδους συντήρησης του τμήματος Ι/Κ Κ. Χριστού – Ι/Κ Καμαρωτού (~10χλμ) και για λόγους καλύτερης διαχείρισης και ευκολίας λειτουργικότητας, θα εκτελέσει τις εργασίες χειμερινής συντήρησης του υπόψη τμήματος. Σημειώνεται, ότι το τμήμα αυτό δεν πληροί τα χαρακτηριστικά αυτοκινητοδρόμου και αποτελεί αρμοδιότητα συντήρησης της Δ/νσης Τεχνικών Έργων της Περιφερειακής Ενότητας Σερρών, σύμφωνα με την απόφαση Γ.Π.Κ.Μ.2077/7-7-2011 (ΦΕΚ 1622Β/18-7-2011).

Τέλος, βάσει της ανωτέρω Απόφασης, το τμήμα Προβατάς – Ι/Κ Κ. Χριστού αποτελεί αρμοδιότητα συντήρησης της Δ/νσης Τεχνικών Έργων της Περιφερειακής Ενότητας Σερρών.

Για τον άξονα Α29 – Α/Κ Καστοριάς (Δυτ. Σιάτιστας) – Μεθοριακός Σταθμός Κρυσταλλοπηγής, το ολοκληρωμένο τμήμα στο οποίο η συντήρηση, ο αποχιονισμός και η αντιμετώπιση προβλημάτων από παγετό αποτελούν αρμοδιότητα της «ΕΓΝΑΤΙΑ ΟΔΟΣ Α.Ε.» είναι το τμήμα Α/Κ Καστοριάς (Δυτ. Σιάτιστας) – Ι/Κ Κορομηλιάς συνολικού μήκους 50,4 χιλιομέτρων. Στο τμήμα Ι/Κ Κορομηλιάς – Μεθοριακός Σταθμός Κρυσταλλοπηγής του ίδιου άξονα, η συντήρηση, ο αποχιονισμός και η αντιμετώπιση προβλημάτων από παγετό αποτελεί αρμοδιότητα της Περιφέρειας Δυτικής Μακεδονίας.

ΠΙΝΑΚΑΣ 1. Φορείς λειτουργίας και συντήρησης αυτοκινητοδρόμων

Αριθμός αυτοκινητο-δρόμου[1]	Αριθμό κύριας διεθνούς οδικής αρτηρίας (E-road)[2]	Χιλιομετρικές αποστάσεις (Από Αθήνα)	Τμήμα αυτοκινητοδρόμου	Φορέας Λειτουργίας και Συντήρησης	Φορέας παρακολούθησης και επίβλεψης Παραχωρησιούχων	Θεσμικό πλαίσιο αρμοδιότητας συντήρησης και αρμοδιότητας παρακολούθησης-επίβλεψης
Αυτοκινητόδρομος Πάτρα-Αθήνα-Θεσσαλονίκη-Εύζωνοι (Π.ΑΘ.Ε.)						
A8	E94, E65	224+150 - 23+000	Τέλος ευρείας παράκαμψης Πάτρας-Κόρινθος-Ελευσίνα	Ολυμπία Οδός Α.Ε.	ΥΠ.ΥΠΟ.ΜΕ/ΓΓΔΕ/Δ/ΝΣΗ ΛΣΕΥΣΠ (Δ17)[3]	(Ν. 3621/2007 - ΦΕΚ 279/Α΄/2007) - (ΠΔ 4/2008 – ΦΕΚ 13/Α΄/2008 και ΠΔ 35/2008 – ΦΕΚ 60/Α΄/2008) (ΠΔ.109 - ΦΕΚ 176Α/2014) –(ΠΔ 123/2017 (ΦΕΚ 151/Α΄/2017)
A6	E94, E65	23+000 - 0+000	Ελευσίνα-Κόμβος Λ.Αθηνών-Λ. Κηφισού	Περιφέρεια Αττικής		(ΥΑ Δ17α/06/19/ΦΝ443/6-2-2009 - ΦΕΚ 299/Β΄/2009), (Ν.4018/2011 - ΦΕΚ 215/Α΄/2011), (ΥΑ.44403/2011 – ΦΕΚ 2494/Β΄/2011)
A1	E75	0+000 - 10+700	Κόμβος Λ.Αθηνών-Λ. Κηφισού - Κόμβος Μεταμόρφωσης	Περιφέρεια Αττικής		(ΥΑ Δ17α/06/19/ΦΝ443/6-2-2009 - ΦΕΚ 299/Β΄/2009), (Ν.4018/2011 - ΦΕΚ 215/Α΄/2011), (ΥΑ.44403/2011 – ΦΕΚ 2494/Β΄/2011)
A1	E75	15+169 - 185+127	Κόμβος Μεταμόρφωσης - Σκάρφεια	Νέα Οδός Α.Ε	ΥΠ.ΥΠΟ.ΜΕ/ΓΓΔΕ/Δ/ΝΣΗ ΛΣΕΥΣΠ (Δ17)[3]	(Ν. 3555/2007 - ΦΕΚ 81/Α΄/2007) - (ΠΔ 4/2008 – ΦΕΚ 13/Α΄/2008 και ΠΔ 35/2008 – ΦΕΚ 60/Α΄/2008) (ΠΔ.109 - ΦΕΚ 176Α/2014) –(ΠΔ 123/2017 (ΦΕΚ 151/Α΄/2017)
A1	E75	185+127 - 242+079	Σκάρφεια - Ράχες	Οδός Κεντρικής Ελλάδας Α.Ε	ΥΠ.ΥΠΟ.ΜΕ/ΓΓΔΕ/Δ/ΝΣΗ ΛΣΕΥΣΠ (Δ17)[3]	(Ν. 3597/2007, ΦΕΚ 168/Α΄/2007) - (ΚΥΑ ΔΟ/Ο/28/2/Φ.1332/ 10-04-2008 – ΦΕΚ 668/Β΄/2008) – (Δ17α/10/173/15-11-2012 – ΦΕΚ 3070/Β'/2012) (ΠΔ.109 - ΦΕΚ 176Α/2014) –(ΠΔ 123/2017 (ΦΕΚ 151/Α΄/2017)
A1	E75	240+300 - 473+500	Ράχες Μαλιακού - Κλειδί Ημαθίας	Αυτοκινητόδρομος Αιγαίου Α.Ε.	ΥΠ.ΥΠΟ.ΜΕ/ΓΓΔΕ/Δ/ΝΣΗ ΛΣΕΥΣΠ (Δ17)[3]	(Ν. 3605/2007 - ΦΕΚ 190/Α΄/2007) - (ΚΥΑ ΔΟ/Ο/28/2/Φ.1332/ 10-04-2008 – ΦΕΚ 668/Β΄/2008) (Δ17α/10/173/15-11-2012 – ΦΕΚ 3070/Β'/2012) (ΠΔ.109 - ΦΕΚ 176Α/2014) –(ΠΔ 123/2017 (ΦΕΚ 151/Α΄/2017)
A3	E65	33+840 – 111+000	Ξηνιάδα - Τρίκαλα	Οδός Κεντρικής Ελλάδας Α.Ε	ΥΠ.ΥΠΟ.ΜΕ/ΓΓΔΕ/Δ/ΝΣΗ ΛΣΕΥΣΠ (Δ17)[3]	(Ν. 3605/2007 - ΦΕΚ 190/Α΄/2007) - (ΚΥΑ ΔΟ/Ο/28/2/Φ.1332/ 10-04-2008 – ΦΕΚ 668/Β΄/2008) (Δ17α/10/173/15-11-2012 – ΦΕΚ 3070/Β'/2012) (ΠΔ.109 - ΦΕΚ 176Α/2014) –(ΠΔ 123/2017 (ΦΕΚ 151/Α΄/2017)
Αυτοκινητόδρομος Κορίνθου-Τριπόλεως-Καλαμάτας και κλάδος Λεύκτρο-Σπάρτη						
A7	E65	84+300 - 242+800	Κόρινθος-Τρίπολη- Καλαμάτα	Μορέας Α.Ε.	ΥΠ.ΥΠΟ.ΜΕ/ΓΓΔΕ/Δ/ΝΣΗ ΛΣΕΥΣΠ (Δ17)[3]	(Ν. 3559/2007 - ΦΕΚ 102/Α΄/2007) - (ΠΔ 4/2008 – ΦΕΚ 13/Α΄/2008 και ΠΔ 35/2008 – ΦΕΚ 60/Α΄/2008) (ΠΔ.109 - ΦΕΚ 176Α/2014) –(ΠΔ 123/2017 (ΦΕΚ 151/Α΄/2017)
A71	E65	0+000 - 45+500	Κλάδος Λεύκτρο-Σπάρτη	Μορέας Α.Ε.	ΥΠ.ΥΠΟ.ΜΕ/ΓΓΔΕ/Δ/ΝΣΗ ΛΣΕΥΣΠ (Δ17)[3]	(Ν. 3559/2007 - ΦΕΚ 102/Α΄/2007) - (ΠΔ 4/2008 – ΦΕΚ 13/Α΄/2008 και ΠΔ 35/2008 – ΦΕΚ 60/Α΄/2008) (ΠΔ.109 - ΦΕΚ 176Α/2014) –(ΠΔ 123/2017 (ΦΕΚ 151/Α΄/2017)
Αυτοκινητόδρομος Ιόνια Οδός						
A5	E55	4+916 – 200+991	Αντίρριο-Ιωάννινα (Κόμβος Πεδινής Α/Κ 04[A])	Νέα Οδός Α.Ε	ΥΠ.ΥΠΟ.ΜΕ/ΓΓΔΕ/Δ/ΝΣΗ ΛΣΕΥΣΠ (Δ17)[3]	(Ν. 3555/2007 - ΦΕΚ 81/Α΄/2007) - (ΠΔ 4/2008 – ΦΕΚ 13/Α΄/2008 και ΠΔ 35/2008 – ΦΕΚ 60/Α΄/2008) (ΠΔ.109 - ΦΕΚ 176Α/2014) –(ΠΔ 123/2017 (ΦΕΚ 151/Α΄/2017)
ΕΓΝΑΤΙΑ						
A2	E90	0+000 - 120+800	Ηγουμενίτσα - Παναγιά (Α/Κ 07Β) (περιοχή Μετσόβου)	Εγνατία Οδός Α.Ε Περιφερειακή Υπηρεσία Ιωαννίνων		ΚΥΑ Δ14α/02/69/ΦΝ380/10-11-1994, Ν.3212/2003
A2	E90	120+800 - 288+600	Παναγιά (Α/Κ 07Β) - Κλειδί (Α/Κ 17) (σύνδεση με ΠΑΘΕ)	Εγνατία Οδός Α.Ε Περιφερειακή Υπηρεσία Γρεβενών		ΚΥΑ Δ14α/02/69/ΦΝ380/10-11-1994, Ν.3212/2003
A2	E90	312+700 - 456+300	Καλοχώρι Θεσ/νικης (Α/Κ 21) - Αγ. Ανδρέας Καβάλας (Α/Κ 29)	Εγνατία Οδός Α.Ε Περιφερειακή Υπηρεσία Θεσσαλονίκης		ΚΥΑ Δ14α/02/69/ΦΝ380/10-11-1994, Ν.3212/2003
A2	E90	456+300- 657+700	Αγ. Ανδρέας Καβάλας (Α/Κ 29) - Κήποι Έβρου	Εγνατία Οδός Α.Ε Περιφερειακή Υπηρεσία Κομοτηνής		ΚΥΑ Δ14α/02/69/ΦΝ380/10-11-1994, Ν.3212/2003
A1/A2	E75/E90	474+000 * – 504+100 * * ΧΘ ΠΑΘΕ	Κοινό (ΠΑΘΕ & ΕΟ) τμήμα αυτοκ/μου: Κλειδί (Α/Κ 17) – Οδός Δάφνης	Εγνατία Οδός Α.Ε Περιφερειακή Υπηρεσία Θεσσαλονίκης		(Ν. 4250/2014 - ΦΕΚ Α74/26.03.2014) – (Υ.Α. ΔΝΣγ/ οικ/72333/ΦΝ 393 – ΦΕΚ 399/ ΑΝΑΓΚΑΣΤΙΚΩΝ ΑΠΑΛΛΟΤΡΙΩΣΕΩΝ ΚΑΙ ΠΟΛΕΟΔΟΜΙΚΩΝ ΘΕΜΑΤΩΝ/2014)
A1	E75	488+000 * - 548+000 * * ΧΘ ΠΑΘΕ	Α/Κ 19 Αξιού/Χαλάστ. – Ι/Κ 03 Ειδομένης Εύζωνοι (σύνορα με Π.Γ.Δ.Μ.)	Εγνατία Οδός Α.Ε Περιφερειακή Υπηρεσία Θεσσαλονίκης		(Ν. 4250/2014 - ΦΕΚ Α74/26.03.2014) – (Υ.Α. ΔΝΣγ/ οικ/72333/ΦΝ 393 – ΦΕΚ 399/ ΑΝΑΓΚΑΣΤΙΚΩΝ ΑΠΑΛΛΟΤΡΙΩΣΕΩΝ ΚΑΙ ΠΟΛΕΟΔΟΜΙΚΩΝ ΘΕΜΑΤΩΝ/2014
A23	E85	6+800 – 22+300	Κάθ. Άξονας Α23 Ι/Κ Καρυδιάς – Νυμφαία – Ελληνοβουλγαρικά Σύνορα	Εγνατία Οδός Α.Ε Περιφερειακή Υπηρεσία Κομοτηνής		Υ.Α. Δ1/ο/3293/4.09.2013 - ΦΕΚ 2349/Β΄/20.09.2013
A25	E79	1) 0+000 – 53+900 2) 73+400 – 84+400 3) 84+400 – 95+500 4) 63+400 – 73+400*	Καθ. Άξονας Α25 Τμήματα Αυτοκ/δρομου 1) Α/Κ Λαγκαδά/Σερρών – Προβατάς 2) Ι/Κ Καμαρωτού – Α/Κ Σιδηροκάστρου – Α/Κ Πετριτσίου (~ 11χλμ.) 3) Α/Κ Πετριτσίου - Μεθοριακός Σταθμός Προμαχώνα (~11,1 χλμ.) 4) Ι/Κ Κ. Χριστού – Ι/Κ Καμαρωτού (~ 10 χλμ.)* *Σημειώνεται, ότι το τμήμα αυτό αποτελεί αρμοδιότητα συντήρησης της Δ/νσης Τεχνικών Έργων της Περιφερειακής Ενότητας Σερρών	Εγνατία Οδός Α.Ε Περιφερειακή Υπηρεσία Θεσσαλονίκης		Υ.Α. Δ1/809/4.04.2011 – ΦΕΚ 936/Β΄/24.04.2011
A29	E86	0+000 – 50+400	Κάθ. Άξονας Α29 Α/Κ Καστοριάς (Δυτ. Σιάτιστας) – Μεθοριακός Σταθμός Κρυσταλλοπηγής (70,6 χλμ.)	Εγνατία Οδός Α.Ε Περιφερειακή Υπηρεσία Γρεβενών		Υ.Α. Δ1/809/4.04.2011 – ΦΕΚ 936/Β΄/24.04.2011
		1,5 χλμ	Υποθαλάσσια αρτηρία Ακτίου - Πρέβεζας	Εγνατία Οδός Α.Ε Περιφερειακή Υπηρεσία Ιωαννίνων		(Ν. 4250/2014 - ΦΕΚ Α74/26.03.2014) – (Υ.Α. ΔΝΣγ/ οικ/72333/ΦΝ 393 – ΦΕΚ 399/ ΑΝΑΓΚΑΣΤΙΚΩΝ ΑΠΑΛΛΟΤΡΙΩΣΕΩΝ ΚΑΙ ΠΟΛΕΟΔΟΜΙΚΩΝ ΘΕΜΑΤΩΝ/2014
ΑΤΤΙΚΗ ΟΔΟΣ						
A6	E94		Αττική Οδός	Αττικές Διαδρομές Α.Ε.	ΥΠ.ΥΠΟ.ΜΕ/ΓΓΔΕ/Δ/ΝΣΗ ΛΣΕΥΣΠ (Δ17)[3]	(Ν2445/96, ΦΕΚ 274/Α΄/1996 – ΠΔ 3/98, ΦΕΚ 14/Α΄/1998 – ΠΔ 75/99, ΦΕΚ 88/Α΄/1999) - (ΠΔ 4/2008 – ΦΕΚ 13/Α΄/2008 και ΠΔ 35/2008 – ΦΕΚ 60/Α΄/2008) (ΠΔ.109 - ΦΕΚ 176Α/2014) –(ΠΔ 123/2017 (ΦΕΚ 151/Α΄/2017)

[1] ΔΜΕΟ/ο/7157/ε/1042 (ΦΕΚ 2631Β/2008) [2] Ν. 1785/1988 (ΦΕΚ 124Α/1988)

[3] Βάσει του ΠΔ 123/2017 (ΦΕΚ 151/Α΄/2017) με ισχύ από 10-10-2017, οι αρμοδιότητες εποπτείας των συμβάσεων παραχώρησης κατά την περίοδο λειτουργίας, σε ότι αφορά στη λειτουργία, εκμετάλλευση και συντήρηση των έργων παραχώρησης ασκούνται από την Διεύθυνση Λειτουργίας, Συντήρησης και Εκμετάλλευσης Συγκοινωνιακών Υποδομών με Σύμβαση Παραχώρησης (Δ17).

Κατανομή των αρμοδιοτήτων συντήρησης στο εθνικό και επαρχιακό οδικό δίκτυο.

Μετά την εφαρμογή του Προγράμματος «Καλλικράτης» (Ν.3852/2010, ΦΕΚ 87/Α΄/2010) οι αρμοδιότητες για τη συντήρηση των οδών που ανήκαν στις καταργηθείσες Νομαρχιακές Αυτοδιοικήσεις (επαρχιακό οδικό δίκτυο) και στις πρώην κρατικές Περιφέρειες (εθνικό οδικό δίκτυο), περιήλθαν πλέον στις νέες Περιφέρειες που συστήθηκαν με τον Ν. 3852/10 και ασκούνται από τις αρμόδιες υπηρεσίες τους (αρθ. 186 παρ.ΙΙ.ΣΤ.1 του Ν.3852/2010).

Στον **Πίνακα 2** παρουσιάζονται συνοπτικά οι οργανικές μονάδες των Περιφερειών (Δ/νσεις Τεχνικών Έργων, κλπ) που έχουν αρμοδιότητες συντήρησης στο εθνικό και επαρχιακό οδικό δίκτυο της χώρας, σύμφωνα με τις κανονιστικές πράξεις που έχουν εκδοθεί για το σκοπό αυτό και έχουν κοινοποιηθεί στην ΓΓΠΠ μετά από σχετική αλληλογραφία (6194/17-9-2012 έγγραφο της ΓΓΠΠ).

Διευκρινίζεται ότι σύμφωνα με την νομοθεσία περί δημοσίων και άλλων έργων όπως κυρώθηκε και ισχύει με τον Ν. 3669/2008 (ΦΕΚ 116Α/2008), **Προϊσταμένη Αρχή ή Εποπτεύουσα Αρχή** είναι, η αρχή ή υπηρεσία ή όργανο του φορέα κατασκευής του έργου που εποπτεύει την κατασκευή του και ιδίως αποφασίζει για κάθε μεταβολή των όρων της σύμβασης ή άλλων στοιχείων αυτής, ενώ **Διευθύνουσα Υπηρεσία ή Επιβλέπουσα Υπηρεσία** είναι η τεχνική υπηρεσία του φορέα κατασκευής του έργου που είναι αρμόδια για την παρακολούθηση, έλεγχο και διοίκηση της κατασκευής του έργου.

Ειδικότερα για κάθε μια από τις αιρετές Περιφέρειες ισχύουν τα κάτωθι:

1. Στην **Περιφέρεια Αττικής**, σύμφωνα με την υπ Αριθμ. 109290/39629 Απόφαση Γ.Γ. Απ. Διοίκησης Αττικής (ΦΕΚ 4251/Β/2016) η αρμοδιότητα συντήρησης των οδών που η συντήρησή τους ανήκε στην Δ/νση Ελέγχου Συντήρησης Έργων – ΔΕΣΕ (Π.Δ 145/2010 – ΦΕΚ 238/27-12/2010 και την ΥΑ.44403/2011 – ΦΕΚ 2494/Β΄/2011) ανήκει στο Τμήμα Β Συντήρησης και Κατασκευών (Διευθύνουσα Υπηρεσία) της Διεύθυνση Διαχείρισης Μητροπολιτικών Υποδομών Περιφέρειας Αττικής (Προϊσταμένη Αρχή). Επίσης, η αρμοδιότητα συντήρησης των οδών που η συντήρησή τους ανήκε στην Δ/νση Κατασκευής Έργων Συντήρησης Οδοποιίας – ΔΚΕΣΟ ανήκει στο Τμήμα Α Συντήρησης και Κατασκευών (Διευθύνουσα Υπηρεσία) της Διεύθυνση Διαχείρισης Μητροπολιτικών Υποδομών Περιφέρειας Αττικής (Προϊσταμένη Αρχή).
   Η αρμοδιότητα συντήρησης των οδών που η συντήρησή τους ανήκε στις πρώην Νομαρχιακές Αυτοδιοικήσεις σύμφωνα με την υπ Αριθμ. 109290/39629 Απόφαση Γ.Γ. Απ. Διοίκησης Αττικής (ΦΕΚ 4251/Β/2016) κατανέμεται ως εξής:
   α) Για το οδικό δίκτυο του πίνακα 2 του ΦΕΚ 1787β/2007 (Πρώην Νομαρχία Αθηνών), στο Τμήμα Οδοποιίας και Μηχανημάτων Έργων (Διευθύνουσα Υπηρεσία) της Δ/νσης Τεχνικών Έργων Περιφέρειας Αττικής (Προϊσταμένη Αρχή).
   β) Για το οδικό δίκτυο του πίνακα 3 του ΦΕΚ 1787β/2007 (Πρώην Νομαρχία Πειραιά), στο Τμήμα Οδοποιίας και Μηχανημάτων Έργων (Διευθύνουσα Υπηρεσία) της Διεύθυνση Τεχνικών Έργων Περιφερειακών Ενοτήτων Πειραιώς και Νήσων (Προϊσταμένη Αρχή).
   γ) Για το οδικό δίκτυο του πίνακα 4 του ΦΕΚ 1787β/2007 (Πρώην Νομαρχία Δυτικής Αττικής), στο Τμήμα Οδοποιίας και Μηχανημάτων Έργων (Διευθύνουσα Υπηρεσία) της Διεύθυνση Τεχνικών Έργων Περιφερειακής Ενότητας Δυτικής Αττικής (Προϊσταμένη Αρχή).
   δ) Για το οδικό δίκτυο του πίνακα 5 του ΦΕΚ 1787β/2007 (Πρώην Νομαρχία Ανατολικής Αττικής), στο Τμήμα Οδοποιίας και Μηχανημάτων Έργων (Διευθύνουσα Υπηρεσία) της Διεύθυνση Τεχνικών Έργων Περιφερειακής Ενότητας Ανατολικής Αττικής (Προϊσταμένη Αρχή).

   Επισημαίνεται ότι οι αρμοδιότητες και τα υλοποιούμενα έργα του Τμήματος Εκτέλεσης Έργων Συντήρησης Αττικής της Ειδικής Υπηρεσίας Δημοσίων Έργων Συντήρησης Αυτοκινητοδρόμων, μεταφέρθηκαν στις 31.10.2013 στην Περιφέρεια Αττικής.

Επίσης, μεταφέρθηκαν στην Περιφέρεια Αττικής οι αρμοδιότητες Προϊστάμενης Αρχής, που ασκούνται από την ανωτέρω υπηρεσία της Γενικής Γραμματείας Δημοσίων Έργων, σε όλα τα έργα και συμβάσεις που υλοποιούνται από την πιο πάνω υπηρεσία (Ν. 4199/2013 , ΦΕΚ 126/Α΄/2013). Η έναρξη άσκησης των ως άνω αρμοδιοτήτων από την Περιφέρεια Αττικής καθορίζεται στο άρθρο 129 του Ν.4199 /2013 (Ν. 4199/2013 , ΦΕΚ 126/Α΄/2013).

2. Στην **Περιφέρεια Στερεάς Ελλάδας** με την απόφαση 62240/698/25-8-2011 (ΦΕΚ 2190Β/30-9-2011), του οικείου Περιφερειάρχη, η συντήρηση των οδών, που η συντήρησή τους ανήκε στην αρμοδιότητα τόσο της πρώην κρατικής Περιφέρειας όσο και των αντίστοιχων πρώην Νομαρχιακών Αυτοδιοικήσεων, δίνεται στις Δ/νσεις Τεχνικών Έργων των αντίστοιχων Περιφερειακών Ενοτήτων της Περιφέρειας για τα τμήματα του οδικού δικτύου που βρίσκονται στα διοικητικά όρια εκάστης. Σε περίπτωση οδού που διέρχεται από περισσότερες Περιφερειακές Ενότητες, η ευθύνη κατανέμεται για κάθε Διεύθυνση Τεχνικών Έργων Περιφερειακής Ενότητας που η οδός διέρχεται μέσα στα όρια της διοικητικής της ευθύνης.
   Διευθύνουσες Υπηρεσίες για τα έργα και τις δράσεις χειμερινής συντήρησης είναι τα Τμήματα Συγκοινωνιακών Έργων των Περιφερειακών Ενοτήτων ενώ Προϊστάμενες Αρχές είναι οι αντίστοιχες Δ/νσεις Τεχνικών Έργων (376/29-10-2012, έγγραφο της Δ/νσης Πολ. Προστ. Περιφέρειας Στερεάς Ελλάδας).
3. Στην **Περιφέρεια Θεσσαλίας** με την απόφαση 1536/16-9-2011 (ΦΕΚ 2173Β/28-9-2011), του οικείου Περιφερειάρχη, η συντήρηση των οδών, που η συντήρησή τους ανήκε στην αρμοδιότητα τόσο της πρώην κρατικής Περιφέρειας όσο και των αντίστοιχων πρώην Νομαρχιακών Αυτοδιοικήσεων, δίνεται στις Δ/νσεις Τεχνικών Έργων των αντίστοιχων Περιφερειακών Ενοτήτων της Περιφέρειας για τα τμήματα του οδικού δικτύου που βρίσκονται στα διοικητικά όρια εκάστης. Σε περίπτωση οδού που διέρχεται από περισσότερες Περιφερειακές Ενότητες, η ευθύνη κατανέμεται για κάθε Διεύθυνση Τεχνικών Έργων Περιφερειακής Ενότητας που η οδός διέρχεται μέσα στα όρια της διοικητικής της ευθύνης.
   Διευθύνουσες Υπηρεσίες για τα έργα και τις δράσεις χειμερινής συντήρησης είναι τα Τμήματα Συγκοινωνιακών Έργων των Περιφερειακών Ενοτήτων ενώ Προϊστάμενες Αρχές είναι οι αντίστοιχες Δ/νσεις Τεχνικών Έργων των Περιφερειακών Ενοτήτων, εκτός των περιπτώσεων που προβλέπονται από το άρθρο 176 του Ν. 3852/210 όπως αντικαταστάθηκε και ισχύει με το άρθρο 5 του Ν. 4071/2012 σε συνδυασμό με τα αναφερόμενα στο άρθρο 3 του Π.Δ. 186/1996, στις οποίες Προϊσταμένη Αρχή είναι η Οικονομική Επιτροπή της Περιφέρειας (1101/22-10-2012, έγγραφο της Δ/νσης Πολ. Προστ. Περιφέρειας Θεσσαλίας).
4. Στην **Περιφέρεια Κεντρικής Μακεδονίας** με την απόφαση Γ.Π.Κ.Μ.2077/7-7-2011 (ΦΕΚ 1622Β/18-7-2011) του οικείου Περιφερειάρχη, η συντήρηση των οδών, που η συντήρησή τους ανήκε στην αρμοδιότητα τόσο της πρώην κρατικής Περιφέρειας όσο και των αντίστοιχων πρώην Νομαρχιακών Αυτοδιοικήσεων, δίνεται στις Δ/νσεις Τεχνικών Έργων των αντίστοιχων Περιφερειακών Ενοτήτων της Περιφέρειας για τα τμήματα του οδικού δικτύου που βρίσκονται στα διοικητικά όρια εκάστης. Σε περίπτωση οδού που διέρχεται από περισσότερες Περιφερειακές Ενότητες, η ευθύνη κατανέμεται για κάθε Διεύθυνση Τεχνικών Έργων Περιφερειακής Ενότητας που η οδός διέρχεται μέσα στα όρια της διοικητικής της ευθύνης.

   Επισημαίνεται ότι οι αρμοδιότητες και τα υλοποιούμενα έργα του Τμήματος Εκτέλεσης Έργων Συντήρησης Κεντρικής Μακεδονίας της Ειδικής Υπηρεσίας Δημοσίων Έργων Συντήρησης Αυτοκινητοδρόμων, μεταφέρθηκαν στις 31.10.2013 στην Περιφέρεια Κεντρικής Μακεδονίας.

   Επίσης, μεταφέρθηκαν στην Περιφέρεια Κεντρικής Μακεδονίας οι αρμοδιότητες Προϊστάμενης Αρχής, που ασκούνται από την ανωτέρω υπηρεσία της Γενικής Γραμματείας Δημοσίων Έργων, σε όλα τα έργα και συμβάσεις που υλοποιούνται από την πιο πάνω υπηρεσία (Ν. 4199/2013 , ΦΕΚ 126/Α΄/2013). Η έναρξη άσκησης των ως άνω αρμοδιοτήτων από την Περιφέρεια Κεντρικής Μακεδονίας καθορίζεται στο άρθρο 129 του Ν.4199/2013 (Ν. 4199/2013 , ΦΕΚ 126/Α΄/2013).
5. Στην **Περιφέρεια Ανατολικής Μακεδονίας Θράκης** με την απόφαση οικ.937/20-9-2011 (ΦΕΚ 2277Β/12-10-2011), του οικείου Περιφερειάρχη, η συντήρηση των οδών, που η συντήρησή τους ανήκε στην αρμοδιότητα τόσο

της πρώην κρατικής Περιφέρειας όσο και των αντίστοιχων πρώην Νομαρχιακών Αυτοδιοικήσεων, δίνεται στις Δ/νσεις Τεχνικών Έργων των αντίστοιχων Περιφερειακών Ενοτήτων της Περιφέρειας για τα τμήματα του οδικού δικτύου που βρίσκονται στα διοικητικά όρια εκάστης. Σε περίπτωση οδού που διέρχεται από περισσότερες Περιφερειακές Ενότητες, η ευθύνη κατανέμεται για κάθε Διεύθυνση Τεχνικών Έργων Περιφερειακής Ενότητας που η οδός διέρχεται μέσα στα όρια της διοικητικής της ευθύνης.

6. Στην **Περιφέρεια Δυτικής Μακεδονίας** η αρμοδιότητα συντήρησης των οδών, που η συντήρησή τους ανήκε στην πρώην κρατική Περιφέρεια (Εθνικό οδικό δίκτυο) ανήκει στη Δ/νση Τεχνικών Έργων της Περιφέρειας (Διευθύνουσα υπηρεσία και Προϊσταμένη Αρχή) για έργα και δράσεις χειμερινής συντήρησης του οδικού δικτύου αρμοδιότητος της, ενώ η αρμοδιότητα συντήρησης των οδών, που η συντήρησή τους ανήκε στις πρώην Νομαρχιακές Αυτοδιοικήσεις (Επαρχιακό οδικό δίκτυο) ανήκει στις Δ/νσεις Τεχνικών Έργων των αντίστοιχων Περιφερειακών Ενοτήτων της Περιφέρειας (Διευθύνουσες υπηρεσίες και Προϊσταμένες Αρχές) (290/9-10-2012, έγγραφο της Δ/νσης Πολ. Προστ. Περιφέρειας Δυτικής Μακεδονίας).
7. Στην **Περιφέρεια Ηπείρου**, σύμφωνα με τα υπ' αριθμ. 30019/2415/12-5-2011 έγγραφο της Δ/νσης Διοίκησης και τα 81554/2851/11-11-2011 και 86070/3635/26-9-2102 έγγραφα της Δ/νσης Πολιτικής Προστασίας της Περιφέρειας Ηπείρου, αρμοδιότητα Διευθύνουσας Υπηρεσίας για την χειμερινή συντήρηση των οδών, που η συντήρησή τους ανήκε στην αρμοδιότητα τόσο της πρώην κρατικής Περιφέρειας όσο και των αντίστοιχων πρώην Νομαρχιακών Αυτοδιοικήσεων, έχει η Δ/νση Πολιτικής Προστασίας της Περιφέρειας ενώ αρμοδιότητα Προϊσταμένης Αρχής ασκεί η Δ/νση Τεχνικών Έργων της Περιφέρειας.
8. Στην **Περιφέρεια Δυτικής Ελλάδας**, η αρμοδιότητα συντήρησης των οδών, που η συντήρησή τους ανήκε στην πρώην κρατική Περιφέρεια (Εθνικό οδικό δίκτυο) ανήκει στη Δ/νση Τεχνικών Έργων της Περιφέρειας, ενώ η αρμοδιότητα συντήρησης των οδών, που η συντήρησή τους ανήκε στις πρώην Νομαρχιακές Αυτοδιοικήσεις (Επαρχιακό οδικό δίκτυο) ανήκει στις Δ/νσεις Τεχνικών Έργων των αντίστοιχων Περιφερειακών Ενοτήτων της Περιφέρειας.

   Διευθύνουσες Υπηρεσίες για τα έργα και τις δράσεις χειμερινής συντήρησης είναι τα Τμήματα Συγκοινωνιακών Έργων της Περιφέρειας και των Περιφερειακών Ενοτήτων αντίστοιχα ενώ Προϊσταμένη Αρχή είναι η Οικονομική Επιτροπή της Περιφέρειας (244912/1086/11-10-2012, έγγραφο της Δ/νσης Πολ. Προστ. Περιφέρειας Δυτικής Ελλάδας).
9. Στην **Περιφέρεια Πελοποννήσου** σύμφωνα με την απόφαση 45088/14905/12-10-2011 του οικείου Περιφερειάρχη η συντήρηση των οδών, που η συντήρησή τους ανήκε στην αρμοδιότητα τόσο της πρώην κρατικής Περιφέρειας όσο και των αντίστοιχων πρώην Νομαρχιακών Αυτοδιοικήσεων, δίνεται στις Δ/νσεις Τεχνικών Έργων των αντίστοιχων Περιφερειακών Ενοτήτων της Περιφέρειας για το οδικό τμήμα που βρίσκεται στα διοικητικά όρια εκάστης. Σε περίπτωση οδού που διέρχεται από περισσότερες Περιφερειακές Ενότητες, η ευθύνη κατανέμεται για κάθε Διεύθυνση Τεχνικών Έργων Περιφερειακής Ενότητας που η οδός διέρχεται μέσα στα όρια της διοικητικής της ευθύνης.

   Διευθύνουσες Υπηρεσίες είναι τα Τμήματα Συγκοινωνιακών Έργων των Περιφερειακών Ενοτήτων ενώ Προϊσταμένη Αρχή είναι η Δ/νση Τεχνικών Έργων της Περιφέρειας.

   Ειδικότερα την αρμοδιότητα για τον σχεδιασμό και την εποπτεία των έργων και των δράσεων χειμερινής συντήρησης, σύμφωνα με την παράγραφο 4 της απόφασης 45088/14905/12-10-2011 έχει η κεντρική Δ/νση Τεχνικών Έργων της Περιφέρειας.
10. Στην **Περιφέρεια Ιονίων Νήσων** όπου πριν την εφαρμογή του Προγράμματος «Καλλικράτης» (Ν.3852/2010, ΦΕΚ 87/Α΄/2010) η αρμοδιότητα κατασκευής, συντήρησης και ανακαίνισης των οδών, τόσο του Εθνικού όσο και του Επαρχιακού οδικού δικτύου είχε δοθεί στις Δ/νσεις Τεχνικών Υπηρεσιών των πρώην Νομαρχιακών Αυτοδιοικήσεων, με την εφαρμογή του Προγράμματος «Καλλικράτης» μεταβιβάστηκε στις Δ/νσεις Τεχνικών Έργων των αντίστοιχων Περιφερειακών Ενοτήτων της Αιρετής Περιφέρειας.

Επισημαίνεται ότι σύμφωνα με το άρθρο 204 του Ν. 3852/2010 για την Περιφέρεια Ιονίων Νήσων η αρμοδιότητα συντήρησης του οδικού δικτύου των πρώην κρατικών Περιφερειών και των Νομαρχιακών Αυτοδιοικήσεων ανήκει στους οικείους Δήμους.

Διευκρινίζεται ότι ο χρόνος έναρξης άσκησης από τους Δήμους των ανωτέρω αρμοδιοτήτων ο οποίος με το άρθρο 206 του Ν. 3852/2010 έχει ορισθεί την 01/01/2013, κατά τη διάρκεια εφαρμογής του Μεσοπρόθεσμου Πλαισίου Δημοσιονομικής Στρατηγικής 2013 – 2016, ως ισχύει, καθορίζεται αναλόγως με σχετικές αποφάσεις του Υπουργού Εσωτερικών και του Υπουργού Οικονομικών σε ζητήματα αρμοδιότητάς του, καθώς και κάθε άλλου καθ' ύλην αρμόδιου Υπουργού, όπου συντρέχει περίπτωση, έπειτα από γνώμη της Κεντρικής Ένωσης Δήμων Ελλάδος (ΚΕΔΕ). Με τις αποφάσεις αυτές, ρυθμίζονται και ζητήματα μεταφοράς προσωπικού και απόδοσης των ανάλογων οικονομικών πόρων, που απαιτούνται για την άσκηση των αρμοδιοτήτων που μεταβιβάζονται στους Δήμους, καθώς και κάθε άλλο αναγκαίο ειδικό, τεχνικό, λεπτομερειακό ζήτημα (ΠΝΠ 31-12-2012, ΦΕΚ 256/Α΄/2012) - Ν.4147/13, ΦΕΚ 98/Α΄/2013).

Μέχρι την έκδοση των σχετικών αποφάσεων, συνεχίζουν να έχουν εφαρμογή οι ρυθμίσεις του δεύτερου εδαφίου της παρ. 1 του άρθρου 206 του Ν.3852/2010, δηλ οι αρμοδιότητες του άρθρου 204 **ασκούνται από την Περιφέρεια**, κατά παρέκκλιση της προβλεπόμενης σε αυτά σχετικής προθεσμίας (παρ 1, του αρθ. 31 του Ν.4257/14, ΦΕΚ 93/Α΄/2014)

11. Στην **Περιφέρεια Κρήτης** η αρμοδιότητα συντήρησης των οδών, που η συντήρησή τους ανήκε στην πρώην κρατική Περιφέρεια (Εθνικό οδικό δίκτυο) ανήκει στη Δ/νση Τεχνικών Έργων της Περιφέρειας, ενώ η αρμοδιότητα συντήρησης των οδών, που η συντήρησή τους ανήκε στις πρώην Νομαρχιακές Αυτοδιοικήσεις (Επαρχιακό οδικό δίκτυο) ανήκει στις Δ/νσεις Τεχνικών Έργων των αντίστοιχων Περιφερειακών Ενοτήτων της Περιφέρειας.
12. Στην **Περιφέρεια Βορείου Αιγαίου**, όπου πριν την εφαρμογή του Προγράμματος «Καλλικράτης» (Ν.3852/2010, ΦΕΚ 87/Α΄/2010) η αρμοδιότητα κατασκευής, συντήρησης και ανακαίνισης των οδών, τόσο του Εθνικού όσο και του Επαρχιακού οδικού δικτύου είχε δοθεί στις Δ/νσεις Τεχνικών Υπηρεσιών των πρώην Νομαρχιακών Αυτοδιοικήσεων, με την εφαρμογή του Προγράμματος «Καλλικράτης» μεταβιβάστηκε στις Δ/νσεις Τεχνικών Έργων των αντίστοιχων Περιφερειακών Ενοτήτων της Αιρετής Περιφέρειας.

    Διευθύνουσες Υπηρεσίες για τα έργα και τις δράσεις χειμερινής συντήρησης είναι τα Τμήματα Συγκοινωνιακών Έργων των Περιφερειακών Ενοτήτων ενώ Προϊστάμενες Αρχές είναι οι αντίστοιχες Δ/νσεις Τεχνικών Έργων των Περιφερειακών Ενοτήτων, εκτός των περιπτώσεων που προβλέπονται από το άρθρο 176 του Ν. 3852/210 όπως αντικαταστάθηκε και ισχύει με το άρθρο 5 του Ν. 4071/2012 σε συνδυασμό με τα αναφερόμενα στο άρθρο 3 του Π.Δ. 186/1996, στις οποίες ρόλο Προϊσταμένης Αρχής έχει η Οικονομική Επιτροπή της Περιφέρειας (37206/161/28-10-2012, έγγραφο της Δ/νσης Πολ. Προστ. Περιφέρειας Βορείου Αιγαίου).

    Επισημαίνεται ότι σύμφωνα με το άρθρο 204 του Ν. 3852/2010 για την Περιφέρεια Βορείου Αιγαίου η αρμοδιότητα συντήρησης του οδικού δικτύου των πρώην κρατικών Περιφερειών και των Νομαρχιακών Αυτοδιοικήσεων ανήκει στους οικείους Δήμους.

    Διευκρινίζεται ότι ο χρόνος έναρξης άσκησης από τους Δήμους των ανωτέρω αρμοδιοτήτων ο οποίος με το άρθρο 206 του Ν. 3852/2010 έχει ορισθεί την 01/01/2013, κατά τη διάρκεια εφαρμογής του Μεσοπρόθεσμου Πλαισίου Δημοσιονομικής Στρατηγικής 2013 – 2016, ως ισχύει, καθορίζεται αναλόγως με σχετικές αποφάσεις του Υπουργού Εσωτερικών και του Υπουργού Οικονομικών σε ζητήματα αρμοδιότητάς του, καθώς και κάθε άλλου καθ' ύλην αρμόδιου Υπουργού, όπου συντρέχει περίπτωση, έπειτα από γνώμη της Κεντρικής Ένωσης Δήμων Ελλάδος (ΚΕΔΕ). Με τις αποφάσεις αυτές, ρυθμίζονται και ζητήματα μεταφοράς προσωπικού και απόδοσης των ανάλογων οικονομικών πόρων, που απαιτούνται για την άσκηση των αρμοδιοτήτων που μεταβιβάζονται στους Δήμους, καθώς και κάθε άλλο αναγκαίο ειδικό, τεχνικό, λεπτομερειακό ζήτημα (ΠΝΠ 31-12-2012, ΦΕΚ 256/Α΄/2012) - Ν.4147/13, ΦΕΚ 98/Α΄/2013).

    Μέχρι την έκδοση των σχετικών αποφάσεων, συνεχίζουν να έχουν εφαρμογή οι ρυθμίσεις του δεύτερου εδαφίου της παρ. 1 του άρθρου 206 του Ν.3852/2010, δηλ οι αρμοδιότητες του άρθρου 204 **ασκούνται από την**

Περιφέρεια, κατά παρέκκλιση της προβλεπόμενης σε αυτά σχετικής προθεσμίας (παρ 1, του αρθ. 31 του Ν.4257/14, ΦΕΚ 93/Α΄/2014)

13. Στην **Περιφέρεια Νοτίου Αιγαίου** όπου πριν την εφαρμογή του Προγράμματος «Καλλικράτης» (Ν.3852/2010, ΦΕΚ 87/Α΄/2010) η αρμοδιότητα κατασκευής, συντήρησης και ανακαίνισης των οδών, τόσο του Εθνικού όσο και του Επαρχιακού οδικού δικτύου είχε δοθεί στις Δ/νσεις Τεχνικών Υπηρεσιών των πρώην Νομαρχιακών Αυτοδιοικήσεων, μετά την εφαρμογή του Προγράμματος «Καλλικράτης» και σύμφωνα με την απόφαση αριθ. οικ.24078/2444 (ΦΕΚ 1260/16-6-2011) του Περιφερειάρχη Νοτίου Αιγαίου, η αρμοδιότητα μεταβιβάζεται στις Δ/νσεις Τεχνικών Έργων Κυκλάδων και Δωδεκανήσου, αντίστοιχα.
Επισημαίνεται ότι σύμφωνα με το άρθρο 204 του Ν. 3852/2010 για την Περιφέρεια Νοτίου Αιγαίου η αρμοδιότητα συντήρησης του οδικού δικτύου των πρώην κρατικών Περιφερειών και των Νομαρχιακών Αυτοδιοικήσεων ανήκει στους οικείους Δήμους.
Διευκρινίζεται ότι ο χρόνος έναρξης άσκησης από τους Δήμους των ανωτέρω αρμοδιοτήτων ο οποίος με το άρθρο 206 του Ν. 3852/2010 έχει ορισθεί την 01/01/2013, κατά τη διάρκεια εφαρμογής του Μεσοπρόθεσμου Πλαισίου Δημοσιονομικής Στρατηγικής 2013 – 2016, ως ισχύει, καθορίζεται αναλόγως με σχετικές αποφάσεις του Υπουργού Εσωτερικών και του Υπουργού Οικονομικών σε ζητήματα αρμοδιότητάς του, καθώς και κάθε άλλου καθ' ύλην αρμόδιου Υπουργού, όπου συντρέχει περίπτωση, έπειτα από γνώμη της Κεντρικής Ένωσης Δήμων Ελλάδος (ΚΕΔΕ). Με τις αποφάσεις αυτές, ρυθμίζονται και ζητήματα μεταφοράς προσωπικού και απόδοσης των ανάλογων οικονομικών πόρων, που απαιτούνται για την άσκηση των αρμοδιοτήτων που μεταβιβάζονται στους Δήμους, καθώς και κάθε άλλο αναγκαίο ειδικό, τεχνικό, λεπτομερειακό ζήτημα (ΠΝΠ 31-12-2012, ΦΕΚ 256/Α΄/2012) - Ν.4147/13, ΦΕΚ 98/Α΄/2013).
Μέχρι την έκδοση των σχετικών αποφάσεων, συνεχίζουν να έχουν εφαρμογή οι ρυθμίσεις του δεύτερου εδαφίου της παρ. 1 του άρθρου 206 του Ν.3852/2010, δηλ οι αρμοδιότητες του άρθρου 204 **ασκούνται από την Περιφέρεια**, κατά παρέκκλιση της προβλεπόμενης σε αυτά σχετικής προθεσμίας (παρ 1, του αρθ. 31 του Ν.4257/14, ΦΕΚ 93/Α΄/2014).

Τέλος επισημαίνεται ότι σύμφωνα με το άρθρο 205 του Ν. 3852/2010 οι Δήμοι της Περιφέρειας Νοτίου Αιγαίου με πληθυσμό μικρότερο από 4.000 κατοίκους[3], εφόσον υποβληθεί σχετικό αίτημα στον Περιφερειάρχη, από τον οικείο δήμο, ύστερα από απόφαση του δημοτικού συμβουλίου, που λαμβάνεται με την απόλυτη πλειοψηφία των μελών του, η εκτέλεση έργων και μελετών, συνεπώς και η συντήρηση του υπόλοιπου οδικού δικτύου (δημοτικοί οδοί κ.τ.λ.) αποτελεί αρμοδιότητα της Δ/νσης Τεχνικών Έργων των Περιφερειακών Ενοτήτων Κυκλάδων και Δωδεκανήσου αντίστοιχα.

Κατανομή των αρμοδιοτήτων συντήρησης στο υπόλοιπο δημόσιο οδικό δίκτυο (δημοτικοί οδοί, κλπ).

Το υπόλοιπο δημόσιο οδικό δίκτυο, όπως προκύπτει από τις αποφάσεις του Υπουργού ΠΕΧΩΔΕ και των Γενικών Γραμματέων των πρώην κρατικών Περιφερειών που εκδόθηκαν σε εφαρμογή του Ν.3481/2006 (ΦΕΚ 162Α/2-8-2006), ανήκει στην αρμοδιότητα συντήρησης των Δήμων, εντός των διοικητικών ορίων εκάστου.

Σε περίπτωση οδού που διέρχεται από περισσότερους Δήμους, η ευθύνη κατανέμεται τμηματικά σε κάθε Δήμο που η οδός διέρχεται μέσα στα όρια της διοικητικής του ευθύνης

Όσον αφορά τη συντήρηση του οδικού δικτύου των πρώην Δήμων και Κοινοτήτων που συνενώνονται, νοείται ότι η αρμοδιότητα αυτή ασκείται πλέον από τους Δήμους που συνιστώνται με το άρθρο 1 του Ν.3852/2010 (αρθ. 283, παρ.1 του Ν.3852/2010).

Η αρμοδιότητα συντήρησης των τμημάτων του οδικού δικτύου που έχει χαρακτηριστεί ως Εθνικό ή Επαρχιακό οδικό δίκτυο και διέρχεται μέσα από οικισμούς προϋφιστάμενους του 1923, χωρίς εγκεκριμένο σχέδιο πόλης ή μέσα στα όρια

[3] Για την Περιφερειακή Ενότητα Κυκλάδων εξαιρούνται οι Δήμοι Κέα, Κύθνος, Σέριφος, Σίφνος, Μήλος, Κίμωλος, Ίος, Σίκινος, Αντίπαρος, Φολέγανδρος, Ανάφη, Αμοργός, ενώ για την Περιφερειακή ενότητα Δωδεκανήσου εξαιρούνται οι Δήμοι Κάσου, Μεγίστης, Χάλκης, Σύμης, Τήλου, Νισύρου, Αστυπάλαιας, Πάτμου, Λειψών και Αγαθονησίου, δηλ. όλοι οι Δήμοι πλην των Δήμων Ρόδου, Κω, Καλύμνου, Λέρου και Καρπάθου.

οικισμών οριοθετημένων σύμφωνα με το από 24.4.1985 Π.Δ. (Φ.Ε.Κ. 181Δ/1985), ανήκει κατά περίπτωση στις Περιφέρειες ή τους οικείους Δήμους ανάλογα με τα όσα αναφέρονται στις αντίστοιχες αποφάσεις των Γενικών Γραμματέων των πρώην κρατικών Περιφερειών ή των Περιφερειαρχών μετά την εφαρμογή του Προγράμματος «Καλλικράτης»[4].

Εξαίρεση αποτελούν σύμφωνα με το άρθρο 205 του Ν. 3852/2010 οι Δήμοι της Περιφέρειας Νοτίου Αιγαίου με πληθυσμό μικρότερο από 4.000 κατοίκους[5] στους οποίους, εφόσον υποβληθεί σχετικό αίτημα στον Περιφερειάρχη, από τον οικείο δήμο, ύστερα από απόφαση του δημοτικού συμβουλίου, που λαμβάνεται με την απόλυτη πλειοψηφία των μελών του, η εκτέλεση έργων και μελετών, συνεπώς και η συντήρηση του υπόλοιπου οδικού δικτύου (δημοτικοί οδοί κ.τ.λ.) αποτελεί αρμοδιότητα της Δ/νσης Τεχνικών Έργων των Περιφερειακών Ενοτήτων Κυκλάδων και Δωδεκανήσου αντίστοιχα.

Ειδικότερα για τους Δήμους των Περιφερειών Βορείου Αιγαίου, Νοτίου Αιγαίου και Ιονίου (Νησιωτικοί Δήμοι) και για τις **αρμοδιότητες κατασκευής, συντήρησης και ανακαίνισης των οδών** των οποίων η συντήρηση άνηκε στην αρμοδιότητα της Κρατικής Περιφέρειας και των αντίστοιχων Νομαρχιακών Αυτοδιοικήσεων (αρθ. 204 περ. Ε.1. του Ν. 3852/2010), μέχρι την έκδοση των σχετικών αποφάσεων[6] για το χρόνο έναρξης άσκησής τους από τους Δήμους, συνεχίζουν να έχουν εφαρμογή οι ρυθμίσεις του δεύτερου εδαφίου της παρ. 1 του άρθρου 206 του Ν.3852/2010, δηλαδή οι αρμοδιότητες του άρθρου 204 **ασκούνται από την Περιφέρεια**, κατά παρέκκλιση της προβλεπόμενης σε αυτό σχετικής προθεσμίας (παρ 1, του αρθ. 31 του Ν.4257/14, ΦΕΚ 93/Α΄/2014).

Σημειώνεται (όπως έχει ήδη αναφερθεί στην Εισαγωγή του παρόντος) ότι στην έννοια της συντήρησης του ανωτέρω οδικού δικτύου συμπεριλαμβάνεται και η αντιμετώπιση προβλημάτων από χιονοπτώσεις και παγετό (χειμερινή συντήρηση).

[4] Οι σχετικές αποφάσεις των Γενικών Γραμματέων των κρατικών Περιφερειών παρατίθενται στο παράρτημα Γ του παρόντος (1-15 σχετικά)

[5] Για την Περιφερειακή Ενότητα Κυκλάδων εξαιρούνται οι Δήμοι Κέα, Κύθνος, Σέριφος, Σίφνος, Μήλος, Κίμωλος, Ίος, Σίκινος, Αντίπαρος, Φολέγανδρος, Ανάφη, Αμοργός, ενώ για την Περιφερειακή ενότητα Δωδεκανήσου εξαιρούνται οι Δήμοι Κάσου, Μεγίστης, Χάλκης, Σύμης, Τήλου, Νισύρου, Αστυπάλαιας, Πάτμου, Λειψών και Αγαθονησίου, δηλ. όλοι οι Δήμοι πλην των Δήμων Ρόδου, Κω, Καλύμνου, Λέρου και Καρπάθου.

[6] Ο χρόνος έναρξης άσκησης από τους Δήμους των αρμοδιοτήτων κατασκευής, συντήρησης και ανακαίνισης των οδών των οποίων η συντήρηση άνηκε στην αρμοδιότητα της Κρατικής Περιφέρειας και των αντίστοιχων Νομαρχιακών Αυτοδιοικήσεων, που τους μεταβιβάζονται στο πλαίσιο των οριζομένων στο πρώτο εδάφιο της παρ. 1 του άρθρου 206 του Ν.3852/2010, κατά τη διάρκεια εφαρμογής του Μεσοπρόθεσμου Πλαισίου Δημοσιονομικής Στρατηγικής 2013 – 2016, ως ισχύει, καθορίζεται αναλόγως με σχετικές αποφάσεις του Υπουργού Εσωτερικών και του Υπουργού Οικονομικών σε ζητήματα αρμοδιότητάς του, καθώς και κάθε άλλου καθ' ύλην αρμόδιου Υπουργού, όπου συντρέχει περίπτωση, έπειτα από γνώμη της Κεντρικής Ένωσης Δήμων Ελλάδος (ΚΕΔΕ) (ΠΝΠ 31-12-2012, ΦΕΚ 256/Α΄/2012) - Ν.4147/13, ΦΕΚ 98/Α΄/2013). Με τις αποφάσεις αυτές, ρυθμίζονται και ζητήματα μεταφοράς προσωπικού και απόδοσης των ανάλογων οικονομικών πόρων, που απαιτούνται για την άσκηση των αρμοδιοτήτων που μεταβιβάζονται στους Δήμους, καθώς και κάθε άλλο αναγκαίο ειδικό, τεχνικό, λεπτομερειακό ζήτημα (ΠΝΠ 31-12-2012, ΦΕΚ 256/Α΄/2012) - Ν.4147/13, ΦΕΚ 98/Α΄/2013).

ΠΙΝΑΚΑΣ 2. Φορείς χειμερινής συντήρησης εθνικού και επαρχιακού οδικού δικτύου

Περιφέρεια	Φορέας Λειτουργίας Συντήρησης				Θεσμικό πλαίσιο αρμοδιότητας συντήρησης
	Εθνικό Οδικό Δίκτυο		Επαρχιακό Οδικό Δίκτυο		
	Διευθύνουσα Υπηρεσία	Προϊσταμένη Αρχή	Διευθύνουσα Υπηρεσία	Προϊσταμένη Αρχή	
Αττικής[5]	Δ/νση Ελέγχου Συντήρησης Έργων (ΔΕΣΕ) - Δ/νση Κατασκευής Έργων Συντήρησης Οδοποιίας (ΔΚΕΣΟ)	Δ/νση Τεχνικών Έργων Περιφέρειας και Δ/νση Οδικών Έργων – Δ9 της Περιφέρειας, αντίστοιχα	Δ/νση Ελέγχου Συντήρησης Έργων (ΔΕΣΕ)[2] - Δ/νση Τεχνικών Έργων Περιφερειακών Ενοτήτων[3]	Δ/νση Τεχνικών Έργων Περιφέρειας και Προϊστάμενοι ΔΤΕ Περιφερειακών Ενοτήτων, αντίστοιχα	Π.Δ 145/2010 (ΦΕΚ 238/27-12/2010) - ΥΑ.44403/2011 (ΦΕΚ 2494/Β΄/2011) - Ν.4199/2013 (ΦΕΚ 216/Α΄/2013)
Στερεάς Ελλάδας	Τμήματα Συγκοινωνιακών Έργων των Περιφερειακών Ενοτήτων	Δ/νση Τεχνικών Έργων Περιφερειακών Ενοτήτων	Τμήματα Συγκοινωνιακών Έργων των Περιφερειακών Ενοτήτων	Δ/νση Τεχνικών Έργων Περιφερειακών Ενοτήτων	62240/698/25-8-2011 (ΦΕΚ 2190Β/30-9-2011)
Θεσσαλίας	Τμήματα Συγκοινωνιακών Έργων των Περιφερειακών Ενοτήτων	Δ/νση Τεχνικών Έργων Περιφερειακών Ενοτήτων	Τμήματα Συγκοινωνιακών Έργων των Περιφερειακών Ενοτήτων	Δ/νση Τεχνικών Έργων Περιφερειακών Ενοτήτων	1536/16-9-2011 (ΦΕΚ 2173Β/28-9-2011)
Κεντρική Μακεδονία[4]	Υποδιευθύνσεις Τεχνικών Έργων Περιφερειακών Ενοτήτων[6]	-------	Υποδιευθύνσεις Τεχνικών Έργων Περιφερειακών Ενοτήτων	-------	Γ.Π.Κ.Μ.2077/7-7-2011 (ΦΕΚ 1622Β/18-7-2011) - Ν.4199/2013 (ΦΕΚ 216/Α΄/2013) Απόφαση 490948/1766/17-112017 (ΑΔΑ: 9ΩΧΓ7ΛΛ-ΞΙΞ) της Περιφέρειας Κεντρικής Μακεδονίας
Ανατολική Μακεδονία και Θράκη	Δ/νση Τεχνικών Έργων Περιφερειακών Ενοτήτων	-------	Δ/νση Τεχνικών Έργων Περιφερειακών Ενοτήτων	-------	οικ.937/20-9-2011 (ΦΕΚ 2277Β/12-10-2011)
Δυτική Μακεδονία	Δ/νση Τεχνικών Έργων Περιφέρειας	Δ/νση Τεχνικών Έργων της Περιφέρειας	Δ/νση Τεχνικών Έργων Περιφερειακών Ενοτήτων	Δ/νση Τεχνικών Έργων των Περιφερειακών Ενοτήτων (επαρχιακό οδικό δίκτυο)	Το υπ' αριθμ. 290/9-10-2012, έγγραφο της Δ/νσης Πολιτικής Προστασίας
Ηπείρου	Δ/νση Πολιτικής Προστασίας	Δ/νση Τεχνικών Έργων Περιφέρειας	Δ/νση Πολιτικής Προστασίας	Δ/νση Τεχνικών Εργων Περιφέρειας	Τα υπ' αριθμ. 30019/2415/12-5-2011 έγγραφο της Δ/νσης Διοίκησης και τα 81554/2851/11-11-2011 και 86070/3635/26-9-2102 έγγραφα της Δ/νσης Πολιτικής Προστασίας
Δυτικής Ελλάδας	Δ/νση Τεχνικών Έργων Περιφέρειας	Οικονομική Επιτροπή της Περιφέρειας	Δ/νση Τεχνικών Έργων Περιφερειακών Ενοτήτων	Οικονομική Επιτροπή της Περιφέρειας	Το υπ' αριθμ. 244912/1086/11-10-2012, έγγραφο της Δ/νσης Πολιτικής Προστασίας
Πελοποννήσου	Τμήματα Συγκοινωνιακών Έργων των Περιφερειακών Ενοτήτων	Δ/νση Τεχνικών Έργων Περιφερειακών Ενοτήτων	Τμήματα Συγκοινωνιακών Έργων των Περιφερειακών Ενοτήτων	Δ/νση Τεχνικών Έργων Περιφερειακών Ενοτήτων	απόφαση 45088/14905/12-10-2011 του οικείου Περιφερειάρχη
Ιονίων Νήσων	Δ/νση Τεχνικών Έργων Περιφερειακών Ενοτήτων [1]	-------	Δ/νση Τεχνικών Έργων Περιφερειακών Ενοτήτων [1]	-------	Άρθρα 204-206 του Ν. 3852/2010 (ΦΕΚ 87/Α΄/2010)
Κρήτης	Δ/νση Τεχνικών Έργων Περιφέρειας	-------	Δ/νση Τεχνικών Έργων Περιφερειακών Ενοτήτων	-------	1341/16-8-2007 (ΦΕΚ 1761Β/30-9-2007), 649/23-5-10 (ΦΕΚ 498 Β/23-4-2010), 3292/12-10-10 (ΦΕΚ 1905 Β/7-12-2010)
Βορείου Αιγαίου	Δ/νση Τεχνικών Έργων Περιφερειακών Ενοτήτων [1]	-------	Δ/νση Τεχνικών Έργων Περιφερειακών Ενοτήτων [1]	-------	Άρθρα 204-206 του Ν. 3852/2010 (ΦΕΚ 87/Α΄/2010)
Νοτίου Αιγαίου	Δ/νση Τεχνικών Έργων Περιφερειακών Ενοτήτων [1]	-------	Δ/νση Τεχνικών Έργων Περιφερειακών Ενοτήτων [1]	-------	Άρθρα 204-206 του Ν. 3852/2010 (ΦΕΚ 87/Α΄/2010)

[1] Διευκρινίζεται ότι ο χρόνος έναρξης άσκησης από τους Δήμους των ανωτέρω αρμοδιοτήτων ο οποίος με το άρθρο 206 του Ν. 3852/2010 έχει ορισθεί την 01/01/2013, κατά τη διάρκεια εφαρμογής του Μεσοπρόθεσμου Πλαισίου Δημοσιονομικής Στρατηγικής 2013 – 2016, ως ισχύει, καθορίζεται αναλόγως με σχετικές αποφάσεις του Υπουργού Εσωτερικών και του Υπουργού Οικονομικών σε ζητήματα αρμοδιότητάς του, καθώς και κάθε άλλου καθ' ύλην αρμόδιου Υπουργού, όπου συντρέχει περίπτωση, έπειτα από γνώμη της Κεντρικής Ένωσης Δήμων Ελλάδος (ΚΕΔΕ). Με τις αποφάσεις αυτές, ρυθμίζονται και ζητήματα μεταφοράς προσωπικού και απόδοσης των ανάλογων οικονομικών πόρων, που απαιτούνται για την άσκηση των αρμοδιοτήτων που μεταβιβάζονται στους Δήμους, καθώς και κάθε άλλο αναγκαίο ειδικό, τεχνικό, λεπτομερειακό ζήτημα (ΠΝΠ 31-12-2012, ΦΕΚ 256/Α΄/2012) - Ν.4147/13, ΦΕΚ 98/Α΄/2013). Μέχρι την έκδοση των σχετικών αποφάσεων, συνεχίζουν να έχουν εφαρμογή οι ρυθμίσεις του δεύτερου εδαφίου της παρ. 1 του άρθρου 206 του Ν.3852/2010, δηλ οι αρμοδιότητες του άρθρου 204 ασκούνται από την Περιφέρεια, κατά παρέκκλιση της προβλεπόμενης σε αυτά σχετικής προθεσμίας (παρ 1, του αρθ. 31 του Ν.4257/14, ΦΕΚ 93/Α΄/2014)

[2]Για τις Περιφερειακές Ενότητες που δεν διαθέτουν στελεχωμένες Δ/νσεις Τεχνικών Έργων

[3]Για τις Περιφερειακές Ενότητες Κεντρικού Τομέα, Ανατολικής Αττικής, Δυτικής Αττικής και Πειραιά και Νήσων που διαθέτουν στελεχωμένες Δ/νσεις Τεχνικών Έργων

[4] Επισημαίνεται ότι οι αρμοδιότητες και τα υλοποιούμενα έργα του Τμήματος Εκτέλεσης Έργων Συντήρησης Κεντρικής Μακεδονίας της Ειδικής Υπηρεσίας Δημοσίων Έργων Συντήρησης Αυτοκινητοδρόμων, μεταφέρθηκαν στις 31.10.2013 στην Περιφέρεια Κεντρικής Μακεδονίας. Επίσης, μεταφέρθηκαν στην Περιφέρεια Κεντρικής Μακεδονίας οι αρμοδιότητες Προϊστάμενης Αρχής, που ασκούνταν από την ανωτέρω υπηρεσία της Γενικής Γραμματείας Δημοσίων Έργων, σε όλα τα έργα και συμβάσεις που υλοποιούνται από την πιο πάνω Υπηρεσία (Ν. 4199/2013 , ΦΕΚ 126/Α΄/2013). Η έναρξη άσκησης των ως άνω αρμοδιοτήτων από την Περιφέρεια Κεντρικής Μακεδονίας καθορίζεται στο άρθρο 129 του Ν.4199/2013 (ΦΕΚ 126/Α΄/2013). Εξαιρούνται τα τμήματα κοινό τμήμα αυτοκ/μου (ΠΑΘΕ & ΕΟ) Κλειδί (Α/Κ 17) – Οδός Δάφνης και Α/Κ 19 Αξιού/Χαλάστρα. – Ι/Κ 03 Ειδομένης Εύζωνοι (σύνορα με Π.Γ.Δ.Μ.) για τα οποία η αρμοδιότητα συντήρησης έχει αποδοθεί στην εταιρία ΕΓΝΑΤΙΑ ΟΔΟΣ Α.Ε. (Ν. 4250/2014 - ΦΕΚ Α74/26.03.2014) – (Υ.Α. ΔΝΣγ/ οικ/72333/ΦΝ 393 – ΦΕΚ 399/ ΑΝΑΓΚΑΣΤΙΚΩΝ ΑΠΑΛΛΟΤΡΙΩΣΕΩΝ ΚΑΙ ΠΟΛΕΟΔΟΜΙΚΩΝ ΘΕΜΑΤΩΝ/2014).

[5] Επισημαίνεται ότι οι αρμοδιότητες και τα υλοποιούμενα έργα του Τμήματος Εκτέλεσης Έργων Συντήρησης Αττικής της Ειδικής Υπηρεσίας Δημοσίων Έργων Συντήρησης Αυτοκινητοδρόμων, μεταφέρονται στις 31.10.2013 στην Περιφέρεια Αττικής.
Επίσης, μεταφέρονται στην Περιφέρεια Αττικής οι αρμοδιότητες Προϊστάμενης Αρχής, που ασκούνται από την ανωτέρω υπηρεσία της Γενικής Γραμματείας Δημοσίων Έργων, σε όλα τα έργα και συμβάσεις που υλοποιούνται από την πιο πάνω Υπηρεσία (Ν. 4199/2013 , ΦΕΚ 126/Α΄/2013). Η έναρξη άσκησης των ως άνω αρμοδιοτήτων από την Περιφέρεια Αττικής καθορίζεται στο άρθρο 129 του Ν.4199 /2013 (Ν. 4199/2013 , ΦΕΚ 126/Α΄/2013).

[6]Εξαιρούνται οι περιφερειακής σημασίας Εθνικοί Οδικοί Άξονες όπως αναφέρονται στην απόφαση 490948/1766/17-112017 (ΑΔΑ: 9ΩΧΓ7ΛΛ-ΞΙΞ) της Περιφέρειας Κεντρικής Μακεδονίας, για τις οποίες η αρμοδιότητα για τη συντήρηση και τεχνική αστυνόμευση, ανατίθεται στην Υποδιεύθυνση Συγκοινωνιακών Έργων της Περιφέρειας Κεντρικής Μακεδονίας.

ΠΑΡΑΡΤΗΜΑ 3

ΧΑΡΤΕΣ ΚΑΤΑΝΟΜΗΣ ΑΡΜΟΔΙΟΤΗΤΩΝ ΣΥΝΤΗΡΗΣΗΣ ΟΔΙΚΟΥ ΔΙΚΤΥΟΥ

ΓΕΝΙΚΗ ΓΡΑΜΜΑΤΕΙΑ ΠΟΛΙΤΙΚΗΣ ΠΡΟΣΤΑΣΙΑΣ
ΔΙΕΥΘΥΝΣΗ ΣΧΕΔΙΑΣΜΟΥ ΚΑΙ ΑΝΤΙΜΕΤΩΠΙΣΗΣ ΕΚΤΑΚΤΩΝ ΑΝΑΓΚΩΝ

ΠΕΡΙΦΕΡΕΙΑ

ΑΝΑΤΟΛΙΚΗΣ ΜΑΚΕΔΟΝΙΑΣ & ΘΡΑΚΗΣ

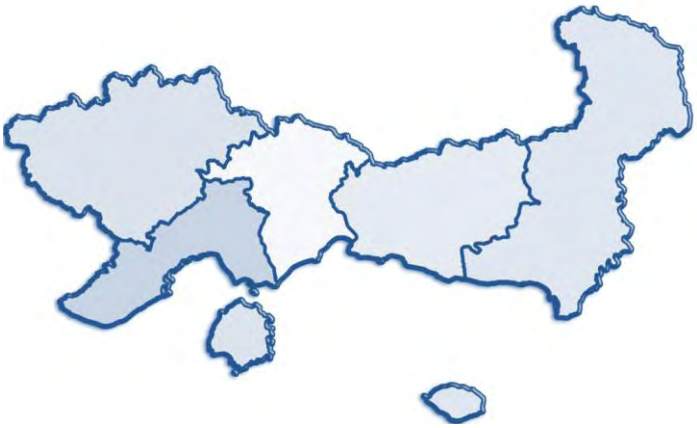

Χαρτογραφική απεικόνιση αρμοδιοτήτων συντήρησης οδικού δικτύου.

Εφαρμογή GIS:
Κυριακή Τεστέμπαση, Δασολόγος, MSc GIS
Ανδρέας Αντωνάκος, Γεωλόγος, MSc, PhD

ΓΕΝΙΚΗ ΓΡΑΜΜΑΤΕΙΑ ΠΟΛΙΤΙΚΗΣ ΠΡΟΣΤΑΣΙΑΣ
ΔΙΕΥΘΥΝΣΗ ΣΧΕΔΙΑΣΜΟΥ
& ΑΝΤΙΜΕΤΩΠΙΣΗΣ ΕΚΤΑΚΤΩΝ ΑΝΑΓΚΩΝ

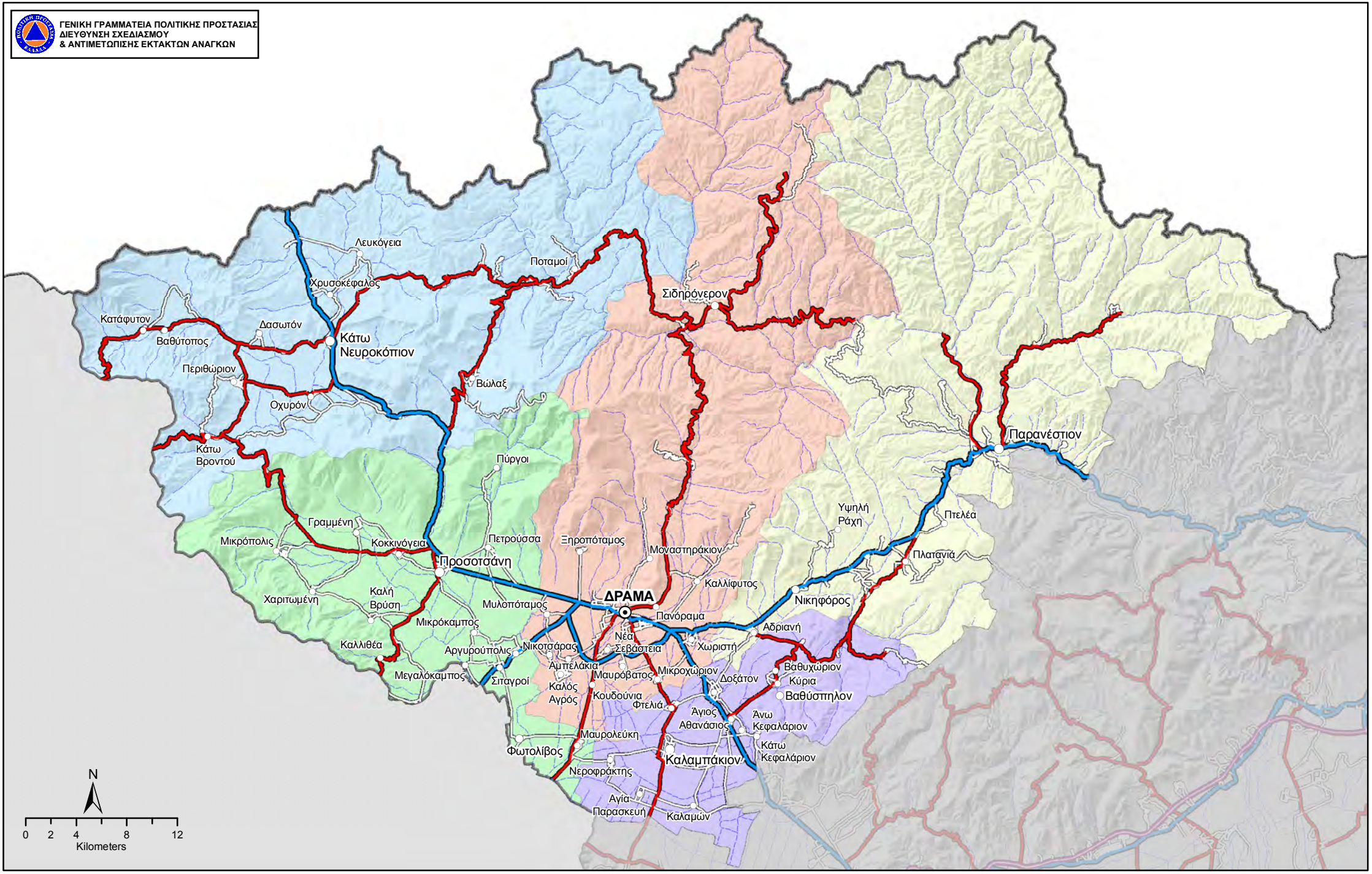

ΧΑΡΤΗΣ ΑΡΜΟΔΙΟΤΗΤΩΝ ΣΥΝΤΗΡΗΣΗΣ ΟΔΙΚΟΥ ΔΙΚΤΥΟΥ ΠΕΡΙΦΕΡΕΙΑΚΗΣ ΕΝΟΤΗΤΑΣ ΔΡΑΜΑΣ

ΥΠΟΜΝΗΜΑ

Αρμοδιότητες συντήρησης οδικού δικτύου
- ΕΓΝΑΤΙΑ ΟΔΟΣ Α.Ε.
- ΠΕΡΙΦΕΡΕΙΑ ΑΝΑΤΟΛΙΚΗΣ ΜΑΚΕΔΟΝΙΑΣ ΘΡΑΚΗΣ
- ΠΕΡΙΦΕΡΕΙΑΚΗ ΕΝΟΤΗΤΑ ΔΡΑΜΑΣ
- ΒΙ.ΠΕ. ΚΟΜΟΤΗΝΗΣ
- ΔΗΜΟΙ

Οικισμοί
- Έδρα Περιφερειακής Ενότητας
- Έδρα Δήμου
- Έδρα Δημοτικής Ενότητας
- Λοιποί Οικισμοί

Δήμοι
- Δ. ΔΟΞΑΤΟΥ
- Δ. ΔΡΑΜΑΣ
- Δ. ΚΑΤΩ ΝΕΥΡΟΚΟΠΙΟΥ
- Δ. ΠΑΡΑΝΕΣΤΙΟΥ
- Δ. ΠΡΟΣΟΤΣΑΝΗΣ

Οι αρμοδιότητες συντήρης του οδικού δικτύου προέκυψαν από τα ψηφιακά δεδομένα πουδιαθέτει η ΓΓΠΠ μετά την ενσωμάτωση των αρμοδιοτήτων συντήρησης όπως αναφέρονται στην απόφαση του Γενικού Γραμματέα Περιφέρειας Ανατολικής Μακεδονίας & Θράκης υπ' αριθμ. 3884/2007 (ΦΕΚ 1970 Β/2007) και επικυρώθηκαν από την Δ/νση Τεχνικών Υπηρεσιών Δράμας με το ΔΤΥ 5618/29-10-2008 έγγραφο.

Για την δημιουργία του χάρτη σε περιβάλλον GIS εργάστηκαν οι υπάλληλοι της ΓΓΠΠ:
Κική Τεστέμπαση, Δασολόγος, MSc GIS
Ανδρέας Αντωνάκος, Γεωλόγος, MSc, PhD
Ιούλιος 2018

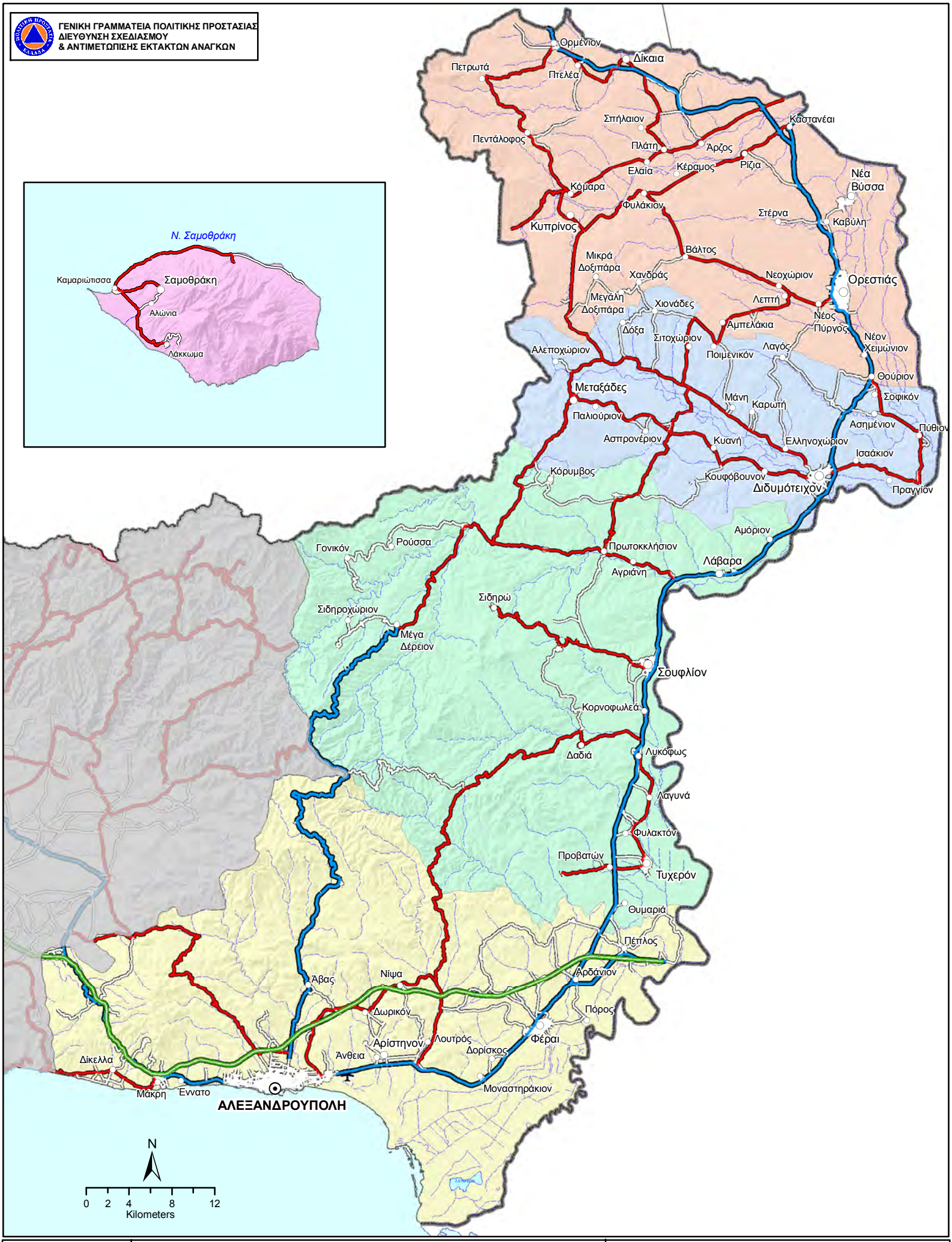

ΧΑΡΤΗΣ ΑΡΜΟΔΙΟΤΗΤΩΝ ΣΥΝΤΗΡΗΣΗΣ ΟΔΙΚΟΥ ΔΙΚΤΥΟΥ ΠΕΡΙΦΕΡΕΙΑΚΗΣ ΕΝΟΤΗΤΑΣ ΕΒΡΟΥ

ΥΠΟΜΝΗΜΑ

Αρμοδιότητες συντήρησης οδικού δικτύου
- ΕΓΝΑΤΙΑ ΟΔΟΣ Α.Ε.
- Περιφέρεια Αν. Μακεδονίας & Θράκης (Εθνικό οδικό δίκτυο)
- Περιφέρεια Αν. Μακεδονίας & Θράκης (Επαρχιακό οδικό δίκτυο)
- Δημοτικό οδικό δίκτυο

Οικισμοί
- Έδρα Περιφερειακής Ενότητας
- Έδρα Δήμου
- Έδρα Δημοτικής Ενότητας
- Λοιποί Οικισμοί

Δήμοι
- Δ. ΑΛΕΞΑΝΔΡΟΥΠΟΛΗΣ
- Δ. ΔΙΔΥΜΟΤΕΙΧΟΥ
- Δ. ΟΡΕΣΤΙΑΔΑΣ
- Δ. ΣΑΜΟΘΡΑΚΗΣ
- Δ. ΣΟΥΦΛΙΟΥ

Οι αρμοδιότητες συντήρης του οδικού δικτύου προέκυψαν από τα ψηφιακά δεδομένα πουδιαθέτει η ΓΓΠΠ μετά την ενσωμάτωση των αρμοδιοτήτων συντήρησης όπως αναφέρονται στην απόφαση του Γενικού Γραμματέα Περιφέρειας Ανατολικής Μακεδονίας & Θράκης υπ' αριθμ. 6884/2007 (ΦΕΚ 1970 Β/2007) και επικυρώθηκαν από την Δ/νση Τεχνικών Υπηρεσιών Έβρου με το Η-10859/05-1-2009 έγγραφο.

Για την δημιουργία του χάρτη σε περιβάλλον GIS εργάστηκαν οι υπάλληλοι της ΓΓΠΠ:
Κική Τεστέμπαση, Δασολόγος, MSc GIS
Ανδρέας Αντωνάκος, Γεωλόγος, MSc, PhD
Οκτώβριος 2017

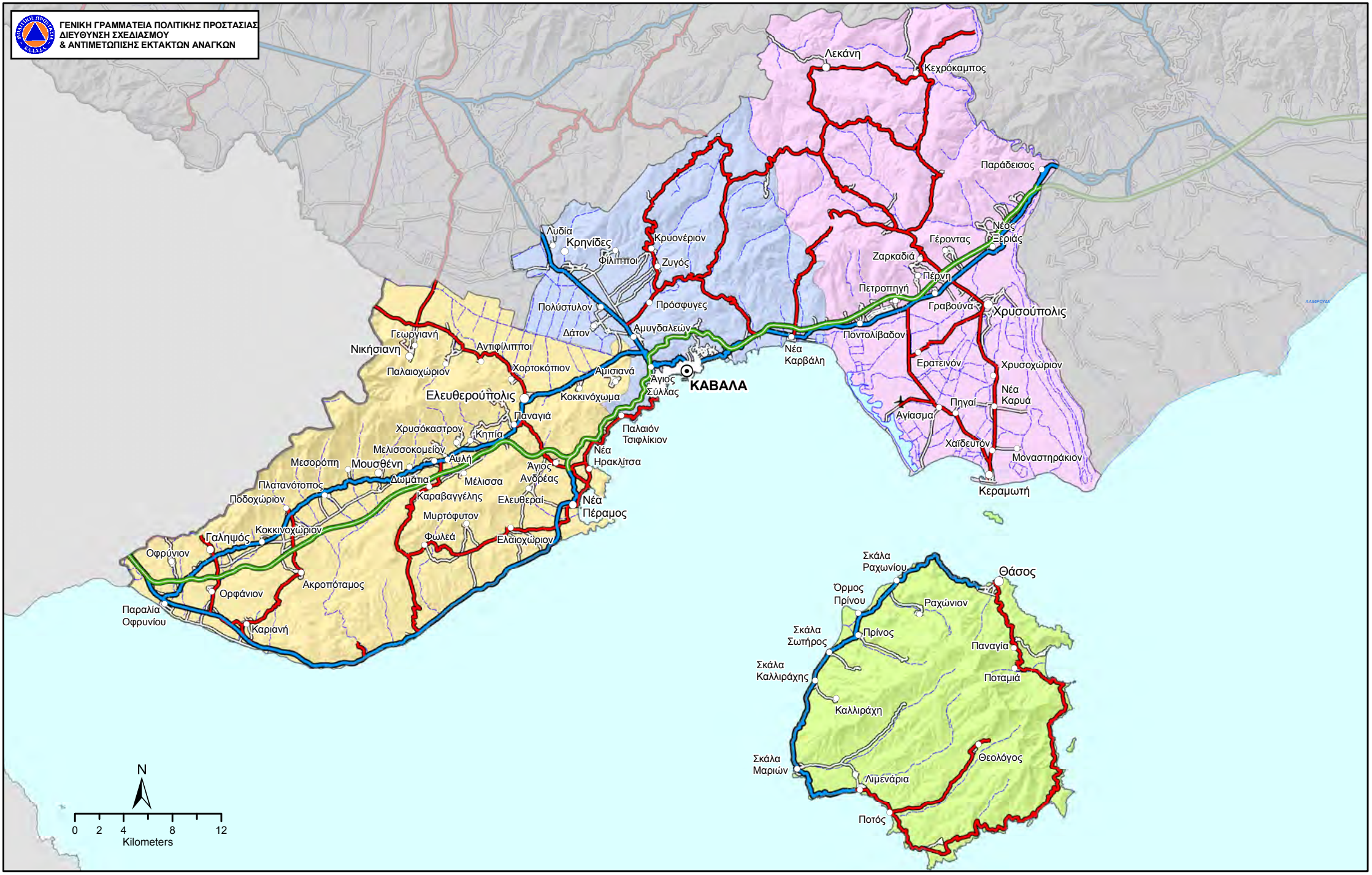

ΧΑΡΤΗΣ ΑΡΜΟΔΙΟΤΗΤΩΝ ΣΥΝΤΗΡΗΣΗΣ ΟΔΙΚΟΥ ΔΙΚΤΥΟΥ ΠΕΡΙΦΕΡΕΙΑΚΗΣ ΕΝΟΤΗΤΑΣ ΚΑΒΑΛΑΣ & ΘΑΣΟΥ

ΥΠΟΜΝΗΜΑ

Αρμοδιότητες συντήρησης οδικού δικτύου
- ΕΓΝΑΤΙΑ ΟΔΟΣ Α.Ε.
- Περιφέρεια Αν. Μακεδονίας & Θράκης (Εθνικό οδικό δίκτυο)
- Περιφέρεια Αν. Μακεδονίας & Θράκης (Επαρχιακό οδικό δίκτυο)
- Δημοτικό οδικό δίκτυο

Οικισμοί
- Έδρα Περιφερειακής Ενότητας
- Έδρα Δήμου
- Έδρα Δημοτικής Ενότητας
- Λοιποί Οικισμοί

Δήμοι
- Δ. ΘΑΣΟΥ
- Δ. ΚΑΒΑΛΑΣ
- Δ. ΝΕΣΤΟΥ
- Δ. ΠΑΓΓΑΙΟΥ

Οι αρμοδιότητες συντήρης του οδικού δικτύου προέκυψαν από τα ψηφιακά δεδομένα πουδιαθέτει η ΓΓΠΠ μετά την ενσωμάτωση των αρμοδιοτήτων συντήρησης όπως αναφέρονται στην απόφαση του Γενικού Γραμματέα Περιφέρειας Ανατολικής Μακεδονίας & Θράκης υπ' αριθμ. 3884/2007 (ΦΕΚ 1970 Β/2007) και επικυρώθηκαν από την Δ/νση Τεχνικών Υπηρεσιών Καβάλας με το 07/4672/29-10-2008 έγγραφο.

Για την δημιουργία του χάρτη σε περιβάλλον GIS εργάστηκαν οι υπάλληλοι της ΓΓΠΠ:
Κική Τεστέμπαση, Δασολόγος, MSc GIS
Ανδρέας Αντωνάκος, Γεωλόγος, MSc, PhD
Οκτώβριος 2017

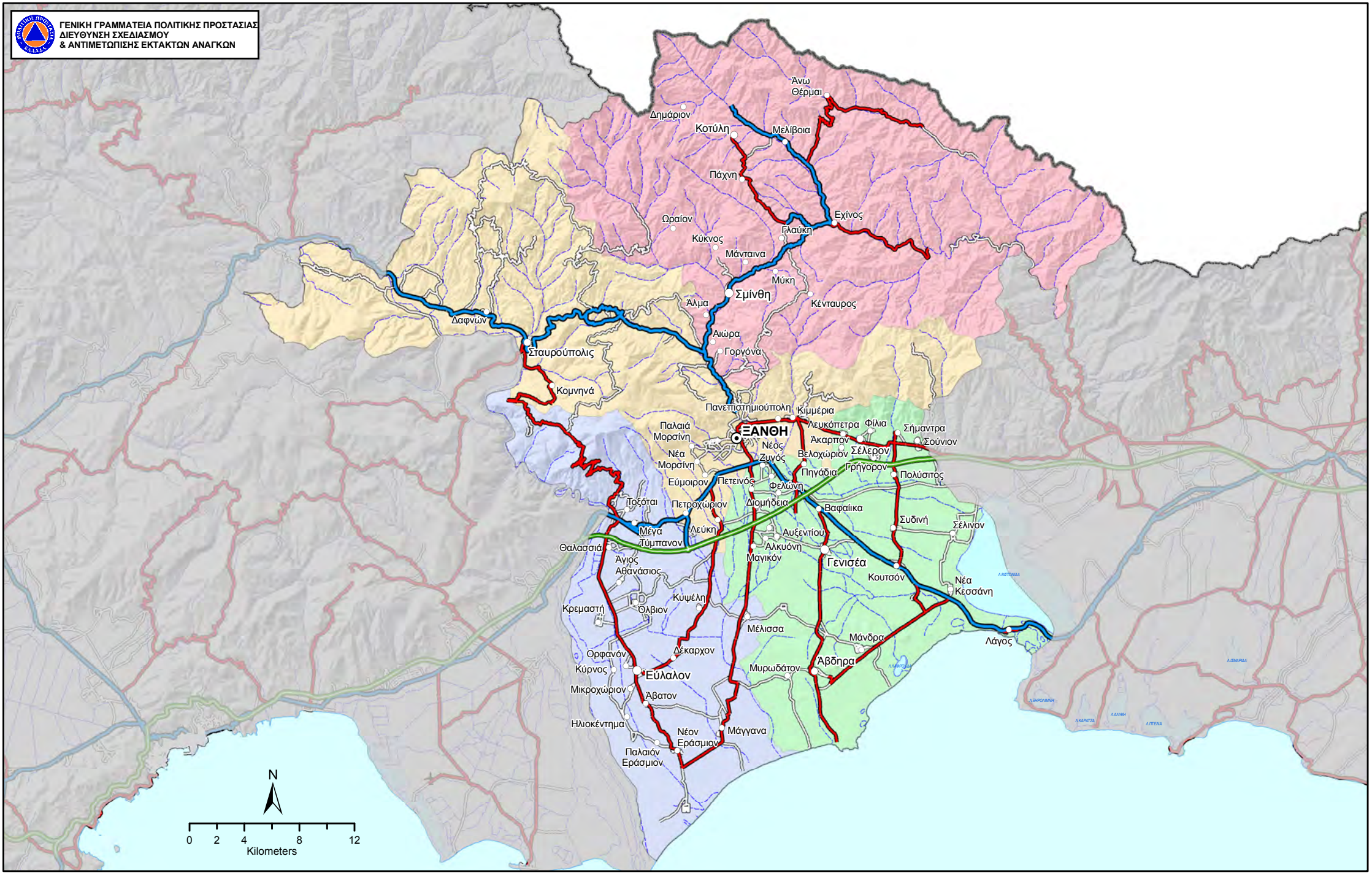

ΧΑΡΤΗΣ ΑΡΜΟΔΙΟΤΗΤΩΝ ΣΥΝΤΗΡΗΣΗΣ ΟΔΙΚΟΥ ΔΙΚΤΥΟΥ ΠΕΡΙΦΕΡΕΙΑΚΗΣ ΕΝΟΤΗΤΑΣ ΞΑΝΘΗΣ

ΥΠΟΜΝΗΜΑ

Αρμοδιότητες συντήρησης οδικού δικτύου
- ΕΓΝΑΤΙΑ ΟΔΟΣ Α.Ε.
- Περιφέρεια Αν. Μακεδονίας & Θράκης (Εθνικό οδικό δίκτυο)
- Περιφέρεια Αν. Μακεδονίας & Θράκης (Επαρχιακό οδικό δίκτυο)
- Δημοτικό οδικό δίκτυο

Οικισμοί
- Έδρα Περιφερειακής Ενότητας
- Έδρα Δήμου
- Έδρα Δημοτικής Ενότητας
- Λοιποί Οικισμοί

Δήμοι
- Δ. ΑΒΔΗΡΩΝ
- Δ. ΜΥΚΗΣ
- Δ. ΞΑΝΘΗΣ
- Δ. ΤΟΠΕΙΡΟΥ

Οι αρμοδιότητες συντήρης του οδικού δικτύου προέκυψαν από τα ψηφιακά δεδομένα πουδιαθέτει η ΓΓΠΠ μετά την ενσωμάτωση των αρμοδιοτήτων συντήρησης όπως αναφέρονται στην απόφαση του Γενικού Γραμματέα Περιφέρειας Ανατολικής Μακεδονίας & Θράκης υπ' αριθμ. 3884/2007 (ΦΕΚ 1970 Β/2007) και επικυρώθηκαν από την Δ/νση Τεχνικών Υπηρεσιών Ξάνθης με το 49924/7288/10-11-2008 έγγραφο.

Για την δημιουργία του χάρτη σε περιβάλλον GIS εργάστηκαν οι υπάλληλοι της ΓΓΠΠ:
Κική Τεστέμπαση, Δασολόγος, MSc GIS
Ανδρέας Αντωνάκος, Γεωλόγος, MSc, PhD
Οκτώβριος 2017

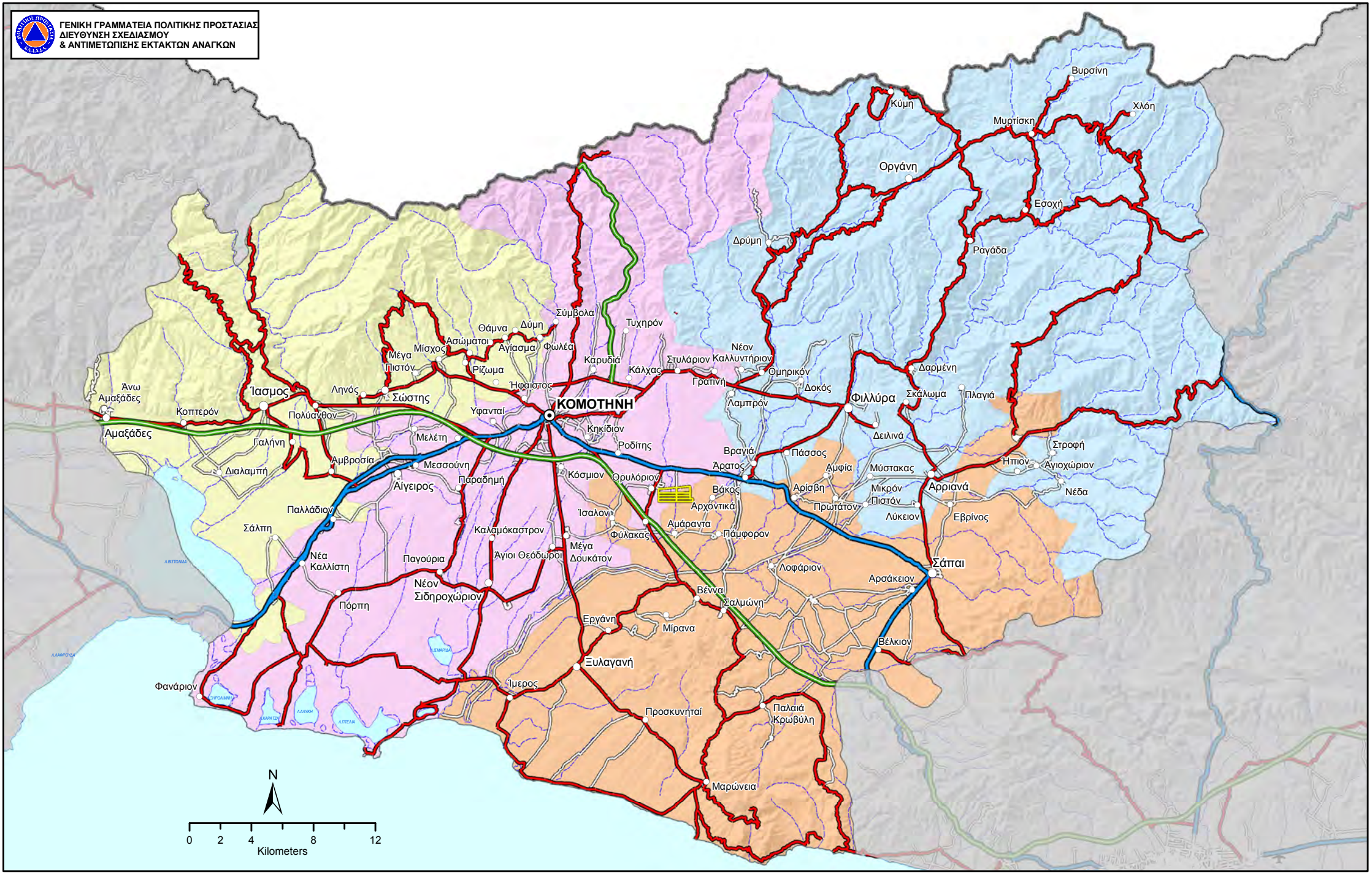

ΧΑΡΤΗΣ ΑΡΜΟΔΙΟΤΗΤΩΝ ΣΥΝΤΗΡΗΣΗΣ ΟΔΙΚΟΥ ΔΙΚΤΥΟΥ ΠΕΡΙΦΕΡΕΙΑΚΗΣ ΕΝΟΤΗΤΑΣ ΡΟΔΟΠΗΣ

ΥΠΟΜΝΗΜΑ

Αρμοδιότητες συντήρησης οδικού δικτύου
- ΕΓΝΑΤΙΑ ΟΔΟΣ Α.Ε.
- Περιφέρεια Αν. Μακεδονίας & Θράκης (Εθνικό οδικό δίκτυο)
- Περιφέρεια Αν. Μακεδονίας & Θράκης (Επαρχιακό οδικό δίκτυο)
- ΒΙ.ΠΕ. Κομοτηνής
- Δημοτικό οδικό δίκτυο

Οικισμοί
- Έδρα Περιφερειακής Ενότητας
- Έδρα Δήμου
- Έδρα Δημοτικής Ενότητας
- Λοιποί Οικισμοί

Δήμοι
- Δ. ΑΡΡΙΑΝΩΝ
- Δ. ΙΑΣΜΟΥ
- Δ. ΚΟΜΟΤΗΝΗΣ
- Δ. ΜΑΡΩΝΕΙΑΣ - ΣΑΠΩΝ

Οι αρμοδιότητες συντήρης του οδικού δικτύου προέκυψαν από τα ψηφιακά δεδομένα πουδιαθέτει η ΓΓΠΠ μετά την ενσωμάτωση των αρμοδιοτήτων συντήρησης όπως αναφέρονται στην απόφαση του Γενικού Γραμματέα Περιφέρειας Ανατολικής Μακεδονίας & Θράκης υπ' αριθμ. 3884/2007 (ΦΕΚ 1970 Β/2007) και επικυρώθηκαν από την Δ/νση Τεχνικών Υπηρεσιών Ροδόπης με το 8197/07-10-2008 έγγραφο.

Για την δημιουργία του χάρτη σε περιβάλλον GIS εργάστηκαν οι υπάλληλοι της ΓΓΠΠ:
Κική Τεστέμπαση, Δασολόγος, MSc GIS
Ανδρέας Αντωνάκος, Γεωλόγος, MSc, PhD
Οκτώβριος 2017

ΓΕΝΙΚΗ ΓΡΑΜΜΑΤΕΙΑ ΠΟΛΙΤΙΚΗΣ ΠΡΟΣΤΑΣΙΑΣ
ΔΙΕΥΘΥΝΣΗ ΣΧΕΔΙΑΣΜΟΥ ΚΑΙ ΑΝΤΙΜΕΤΩΠΙΣΗΣ ΕΚΤΑΚΤΩΝ ΑΝΑΓΚΩΝ

ΠΕΡΙΦΕΡΕΙΑ ΑΤΤΙΚΗΣ

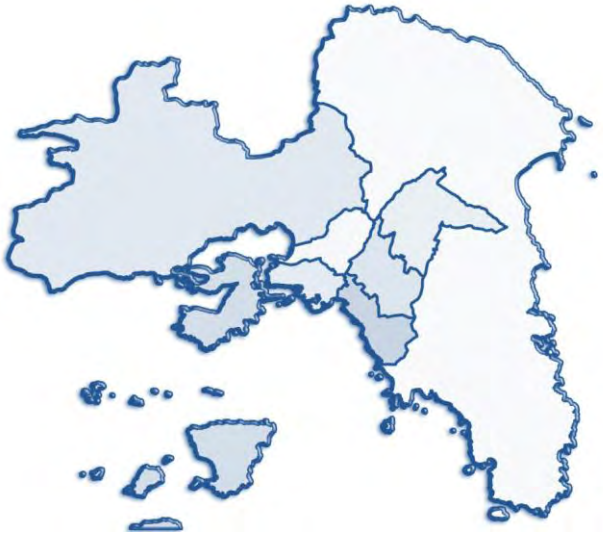

Χαρτογραφική απεικόνιση αρμοδιοτήτων συντήρησης οδικού δικτύου.

Εφαρμογή GIS:
Κυριακή Τεστέμπαση, Δασολόγος, MSc GIS
Ανδρέας Αντωνάκος, Γεωλόγος, MSc, PhD

ΓΕΝΙΚΗ ΓΡΑΜΜΑΤΕΙΑ ΠΟΛΙΤΙΚΗΣ ΠΡΟΣΤΑΣΙΑΣ
ΔΙΕΥΘΥΝΣΗ ΣΧΕΔΙΑΣΜΟΥ
& ΑΝΤΙΜΕΤΩΠΙΣΗΣ ΕΚΤΑΚΤΩΝ ΑΝΑΓΚΩΝ

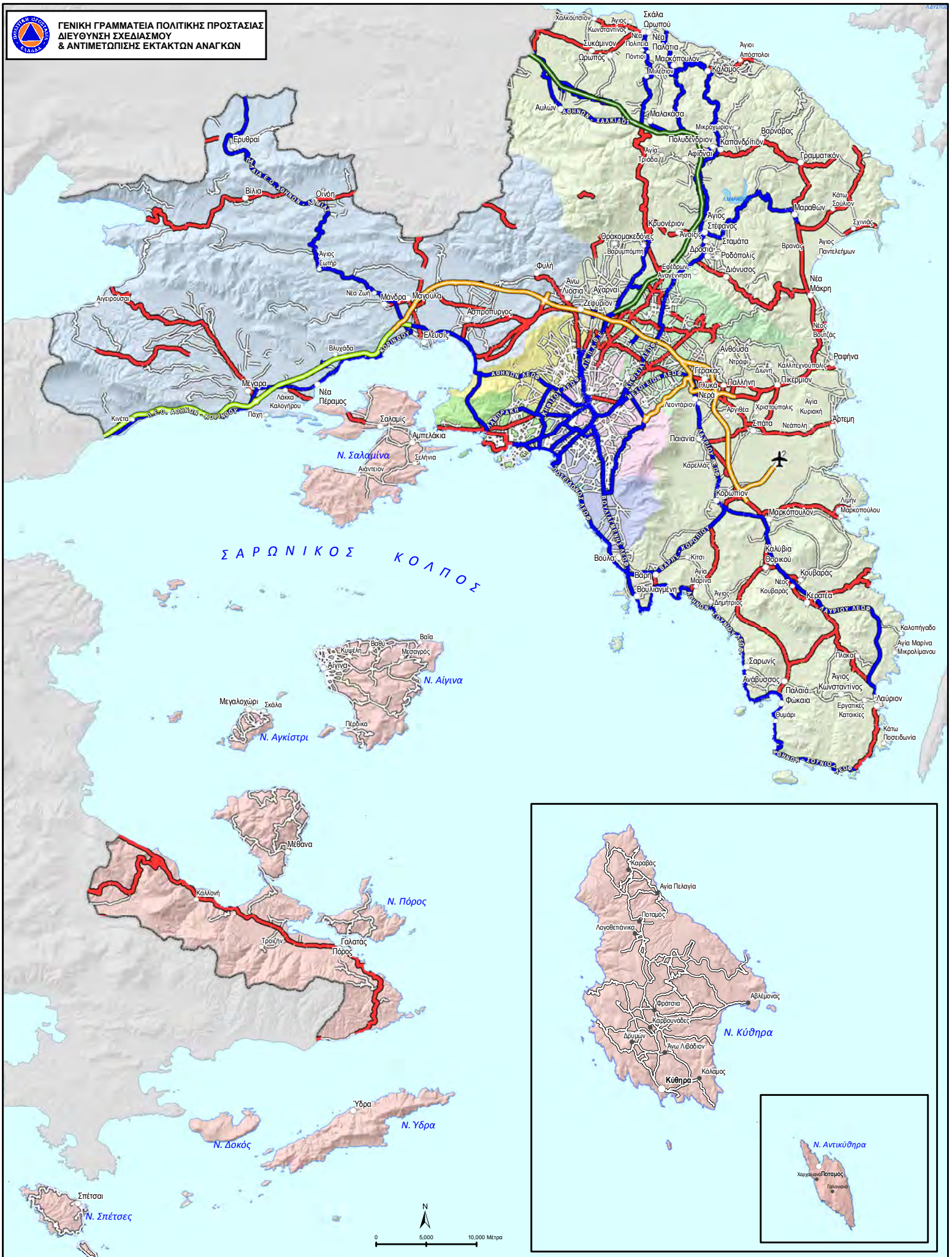

ΧΑΡΤΗΣ ΑΡΜΟΔΙΟΤΗΤΩΝ ΣΥΝΤΗΡΗΣΗΣ ΟΔΙΚΟΥ ΔΙΚΤΥΟΥ ΠΕΡΙΦΕΡΕΙΑΣ ΑΤΤΙΚΗΣ

ΥΠΟΜΝΗΜΑ

Οδικό Δίκτυο (Αρμοδιότητες συντήρησης)

- ΔΗΜΟΙ
- ΝΕΑ ΟΔΟΣ Α.Ε.
- ΑΤΤΙΚΕΣ ΔΙΑΔΡΟΜΕΣ Α.Ε.
- ΟΛΥΜΠΙΑ ΟΔΟΣ ΛΕΙΤΟΥΡΓΙΑ Α.Ε.
- ΠΕΡΙΦΕΡΕΙΑ ΑΤΤΙΚΗΣ (ΠΑΟΔ, ΔΕΣΕ, ΠΑΡΑΠΛΕΥΡΟ ΕΘΝΙΚΩΝ ΟΔΩΝ & ΑΤΤΙΚΗΣ ΟΔΟΥ)
- ΠΕΡΙΦΕΡΕΙΑ ΑΤΤΙΚΗΣ (ΔΤΕ & ΠΕΡΙΦΕΡΕΙΑΚΕΣ ΕΝΟΤΗΤΕΣ)

Πόλεις

- Έδρα Περ. Ενότητας
- Έδρα Δήμου
- Λοιποί οικισμοί

- ΑΝΑΤΟΛΙΚΗΣ ΑΤΤΙΚΗΣ
- ΔΥΤΙΚΗΣ ΑΤΤΙΚΗΣ
- ΠΕΙΡΑΙΩΣ
- ΝΗΣΩΝ
- ΒΟΡΕΙΟΥ ΤΟΜΕΑ ΑΘΗΝΩΝ
- ΔΥΤΙΚΟΥ ΤΟΜΕΑ ΑΘΗΝΩΝ
- ΚΕΝΤΡΙΚΟΥ ΤΟΜΕΑ ΑΘΗΝΩΝ
- ΝΟΤΙΟΥ ΤΟΜΕΑ ΑΘΗΝΩΝ

Οι αρμοδιότητες συντήρης του οδικού δικτύου προέκυψαν από τα ψηφιακά δεδομένα που διαθέτει η ΓΓΠΠ μετά την ενσωμάτωση των αρμοδιοτήτων συντήρησης όπως αναφέρονται στην απόφαση του Γενικού Γραμματέα Περιφέρειας Αττικής υπ' αριθμ.4422/Ε.Ο. (ΦΕΚ 1787Β/2007) και επικυρώθηκαν από τις Δ/νσεις Τεχνικών Υπηρεσιών Αθηνών, Δυτ. Αττικής, Πειραιώς με τα 64243/16-12-2008, 5064/Φ49/05-12-2008 και 259/29-01-2009 έγγραφα.

Για την δημιουργία του χάρτη σε περιβάλλον GIS εργάστηκαν οι υπάλληλοι της ΓΓΠΠ:
Κική Τεστέμπαση, Δασολόγος, MSc GIS
Ανδρέας Αντωνάκος, Γεωλόγος, MSc, PhD
Οκτώβριος 2017

ΓΕΝΙΚΗ ΓΡΑΜΜΑΤΕΙΑ ΠΟΛΙΤΙΚΗΣ ΠΡΟΣΤΑΣΙΑΣ
ΔΙΕΥΘΥΝΣΗ ΣΧΕΔΙΑΣΜΟΥ
& ΑΝΤΙΜΕΤΩΠΙΣΗΣ ΕΚΤΑΚΤΩΝ ΑΝΑΓΚΩΝ

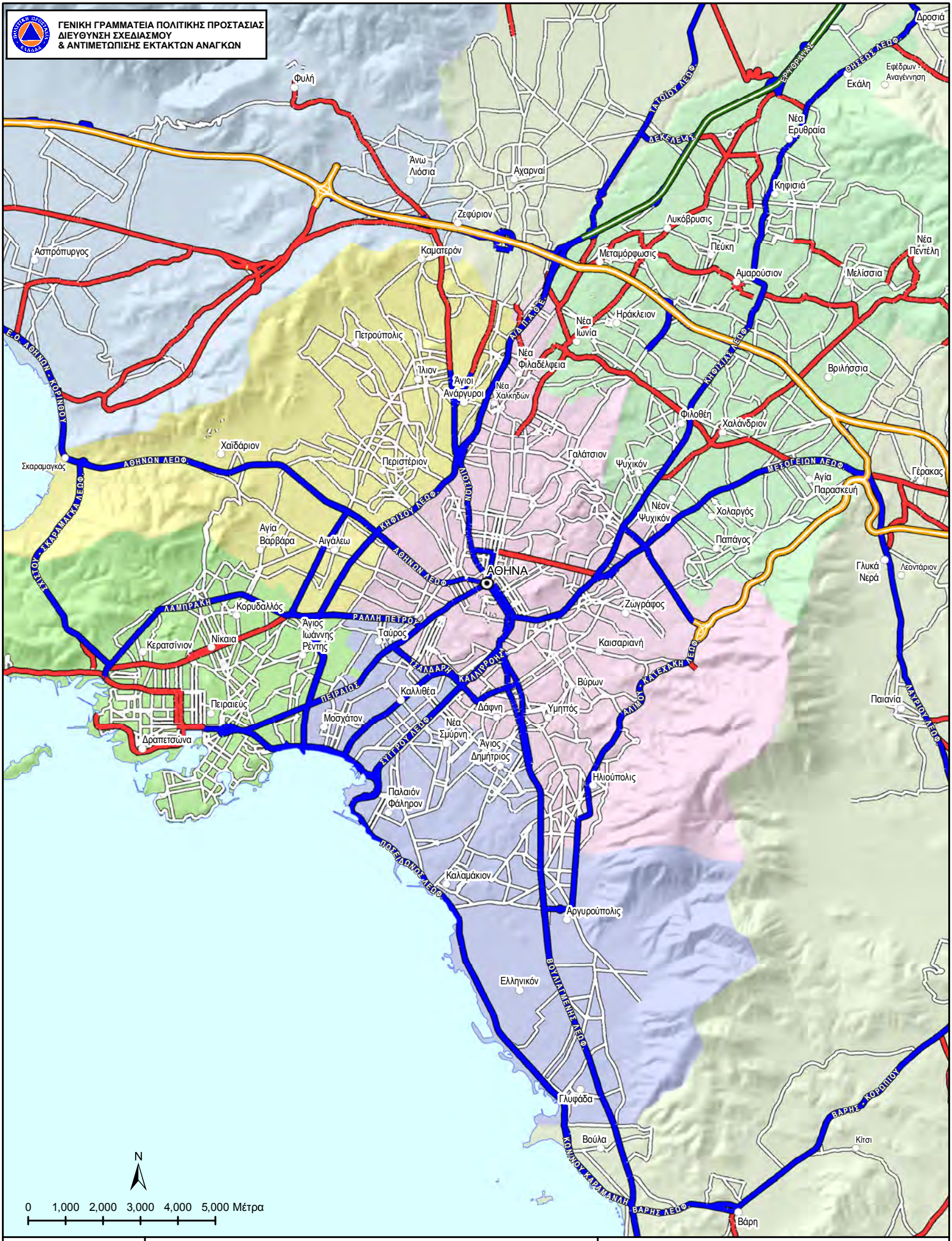

ΧΑΡΤΗΣ

ΑΡΜΟΔΙΟΤΗΤΩΝ ΣΥΝΤΗΡΗΣΗΣ

ΟΔΙΚΟΥ ΔΙΚΤΥΟΥ

ΠΕΡΙΦΕΡΕΙΑΣ ΑΤΤΙΚΗΣ

ΥΠΟΜΝΗΜΑ

Οδικό Δίκτυο (Αρμοδιότητες συντήρησης)
- Δήμοι
- ΠΕΡΙΦΕΡΕΙΕΑ ΑΤΤΙΚΗΣ (ΔΤΕ ΚΑΙ ΠΕΡΙΦΕΡΕΙΑΚΕΣ ΕΝΟΤΗΤΕΣ)
- ΠΕΡΙΦΕΡΕΙΑ ΑΤΤΙΚΗΣ (ΠΑΟΔ, ΔΕΣΕ, ΠΑΡΑΠΛΕΥΡΟ ΕΘΝΙΚΩΝ ΟΔΩΝ ΚΑΙ ΑΤΤΙΚΗΣ ΟΔΟΥ)
- ΝΕΑ ΟΔΟΣ Α.Ε.
- ΑΤΤΙΚΕΣ ΔΙΑΔΡΟΜΕΣ Α.Ε.
- ΟΛΥΜΠΙΑ ΟΔΟΣ ΛΕΙΤΟΥΡΓΙΑ Α.Ε.

Πόλεις
- Έδρα Περιφερειακής Ενότητας
- Έδρα Δήμου
- Λοιποί οικισμοί

Περιφερειακές Ενότητες
- ΑΝΑΤΟΛΙΚΗΣ ΑΤΤΙΚΗΣ
- ΔΥΤΙΚΗΣ ΑΤΤΙΚΗΣ
- ΠΕΙΡΑΙΩΣ
- ΝΗΣΩΝ
- ΒΟΡΕΙΟΥ ΤΟΜΕΑ ΑΘΗΝΩΝ
- ΔΥΤΙΚΟΥ ΤΟΜΕΑ ΑΘΗΝΩΝ
- ΚΕΝΤΡΙΚΟΥ ΤΟΜΕΑ ΑΘΗΝΩΝ
- ΝΟΤΙΟΥ ΤΟΜΕΑ ΑΘΗΝΩΝ

Οι αρμοδιότητες συντήρης του οδικού δικτύου προέκυψαν από τα ψηφιακά δεδομένα που διαθέτει η ΓΓΠΠ μετά την ενσωμάτωση των αρμοδιοτήτων συντήρησης όπως αναφέρονται στην απόφαση του Γενικού Γραμματέα Περιφέρειας Πελοποννήσου υπ' αριθμ.4422/Ε.Ο. (ΦΕΚ 1787Β/2007) και επικυρώθηκαν από την Δ/νση Τεχνικών Υπηρεσιών Αθηνών, Δυτ. Αττικής, Πειραιώς με τα 64243/16-12-2008, 5064/Φ49/05-12-2008 και 259/29-01-2009 έγγραφα.

Για την δημιουργία του χάρτη σε περιβάλλον GIS εργάστηκαν οι υπάλληλοι της ΓΓΠΠ:
Κική Τεστέμπαση, Δασολόγος, MSc GIS
Ανδρέας Αντωνάκος, Γεωλόγος, MSc, PhD
Οκτώβριος 2017

ΓΕΝΙΚΗ ΓΡΑΜΜΑΤΕΙΑ ΠΟΛΙΤΙΚΗΣ ΠΡΟΣΤΑΣΙΑΣ
ΔΙΕΥΘΥΝΣΗ ΣΧΕΔΙΑΣΜΟΥ ΚΑΙ ΑΝΤΙΜΕΤΩΠΙΣΗΣ ΕΚΤΑΚΤΩΝ ΑΝΑΓΚΩΝ

ΠΕΡΙΦΕΡΕΙΑ ΒΟΡΕΙΟΥ ΑΙΓΑΙΟΥ

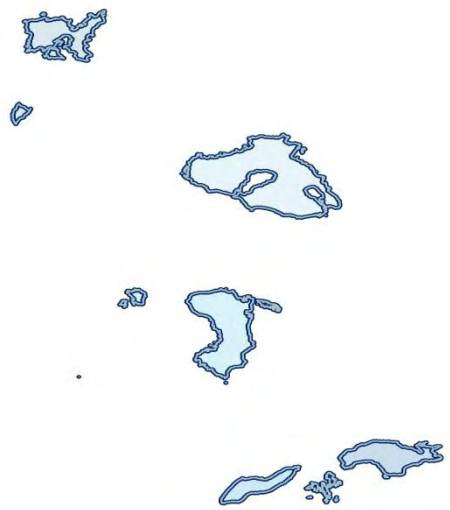

Χαρτογραφική απεικόνιση αρμοδιοτήτων συντήρησης οδικού δικτύου.

Εφαρμογή GIS:
Κυριακή Τεστέμπαση, Δασολόγος, MSc GIS
Ανδρέας Αντωνάκος, Γεωλόγος, MSc, PhD

ΓΕΝΙΚΗ ΓΡΑΜΜΑΤΕΙΑ ΠΟΛΙΤΙΚΗΣ ΠΡΟΣΤΑΣΙΑΣ
ΔΙΕΥΘΥΝΣΗ ΣΧΕΔΙΑΣΜΟΥ
& ΑΝΤΙΜΕΤΩΠΙΣΗΣ ΕΚΤΑΚΤΩΝ ΑΝΑΓΚΩΝ

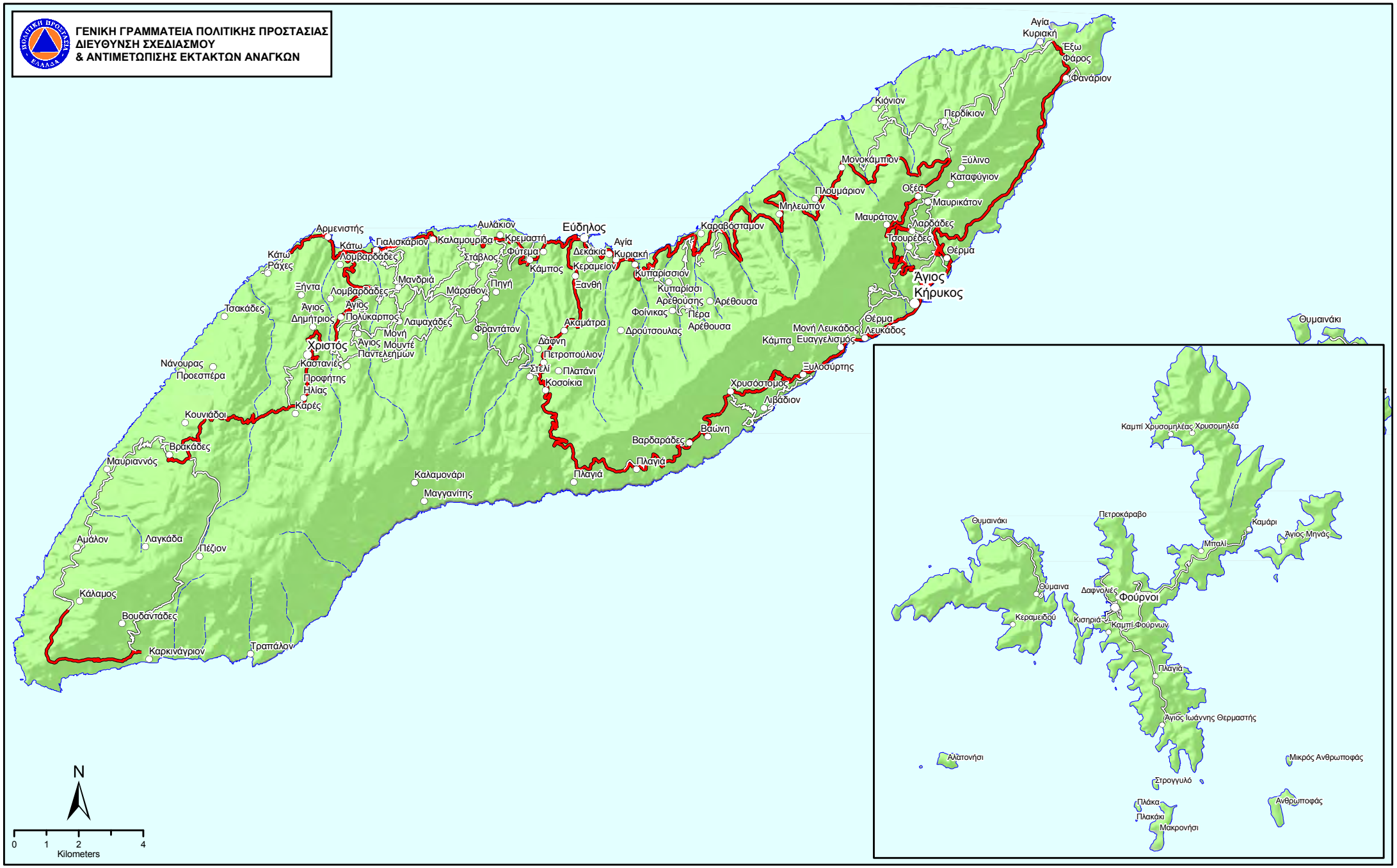

ΧΑΡΤΗΣ ΑΡΜΟΔΙΟΤΗΤΩΝ ΣΥΝΤΗΡΗΣΗΣ

ΟΔΙΚΟΥ ΔΙΚΤΥΟΥ

ΠΕΡΙΦΕΡΕΙΑΚΗΣ ΕΝΟΤΗΤΑΣ ΙΚΑΡΙΑΣ

ΥΠΟΜΝΗΜΑ

Αρμοδιότητες Συντήρησης Οδικού Δικτύου

- Περιφέρεια Βορείου Αιγαίου (Πρώην Επαρχιακό Οδικό Δίκτυο Σάμου και Ικαρίας)
- Δημοτικό Οδικό Δίκτυο
- Κύριο Υδρογραφικό Δίκτυο

Οικισμοί

- Έδρα Περιφερειακής Ενότητας
- Έδρα Δήμου
- Έδρα Δημοτικής Ενότητας
- Λοιποί Οικισμοί

Οι αρμοδιότητες συντήρης του οδικού δικτύου προέκυψαν από τα ψηφιακά δεδομένα που διαθέτει η ΓΓΠΠ μετά την ενσωμάτωση των αρμοδιοτήτων συντήρησης όπως αναφέρονται απόφαση του Γενικού Γραμματέα Περιφέρειας Βορείου Αιγαίου υπ' αριθμ. 33269/912 (ΦΕΚ 1888Β/2007)

Για την δημιουργία του χάρτη σε περιβάλλον GIS εργάστηκαν οι υπάλληλοι της ΓΓΠΠ:
Κική Τεστέμπαση, Δασολόγος, MSc GIS
Ανδρέας Αντωνάκος, Γεωλόγος, MSc, PhD

Οκτώβριος 2016

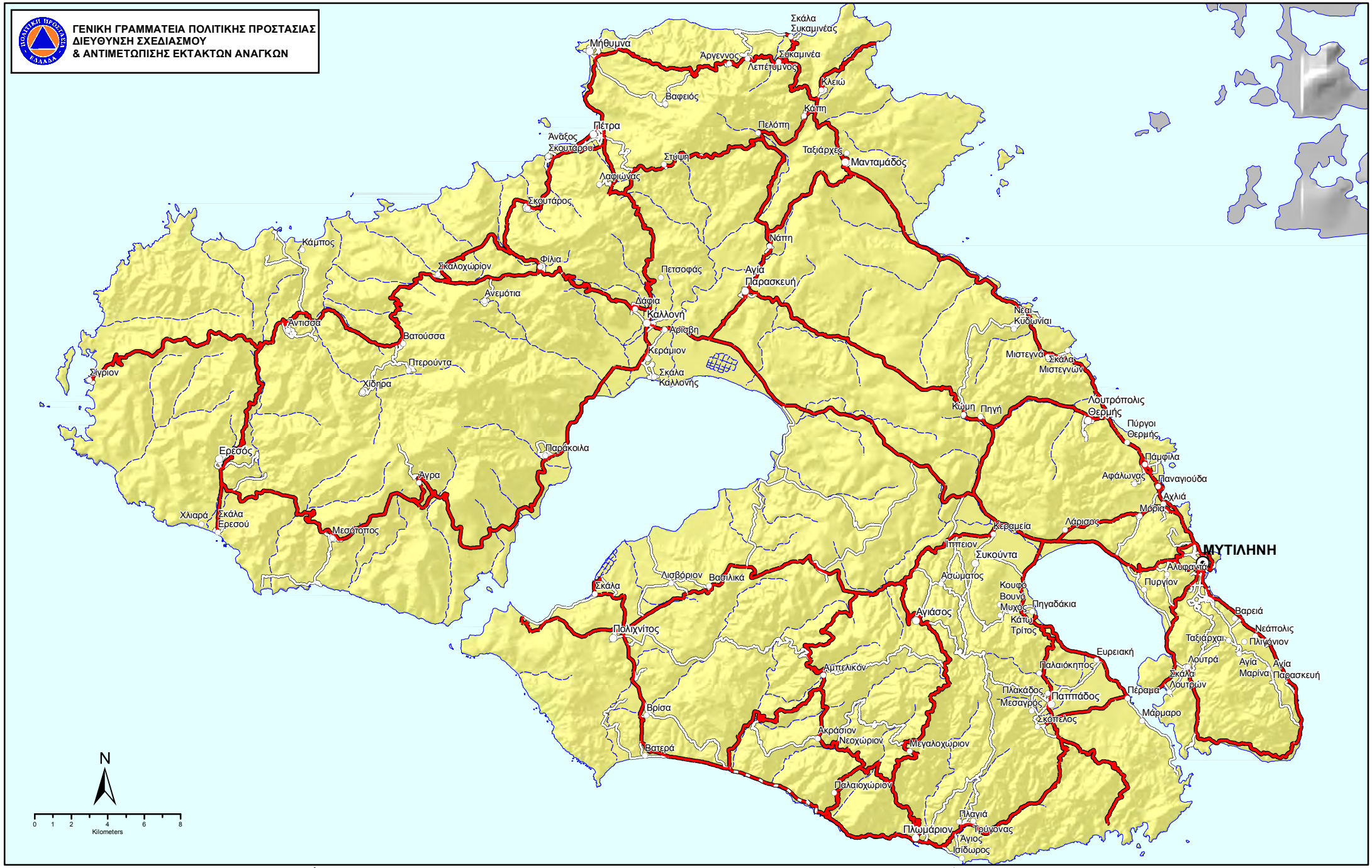

ΧΑΡΤΗΣ ΑΡΜΟΔΙΟΤΗΤΩΝ ΣΥΝΤΗΡΗΣΗΣ

ΟΔΙΚΟΥ ΔΙΚΤΥΟΥ

ΠΕΡΙΦΕΡΕΙΑΚΗΣ ΕΝΟΤΗΤΑΣ ΛΕΣΒΟΥ

ΥΠΟΜΝΗΜΑ

Αρμοδιότητες Συντήρησης Οδικού Δικτύου

- Περιφέρεια Βορείου Αιγαίου (Επαρχιακό Οδικό Δίκτυο Λέσβου)
- Περιφέρεια Βορείου Αιγαίου (Επαρχιακό Οδικό Δίκτυο Λέσβου μη διανηγμένο)
- Δημοτικό Οδικό Δίκτυο
- Κύριο Υδρογραφικό Δίκτυο

Οικισμοί

- Έδρα Περιφερειακής Ενότητας
- Έδρα Δήμου
- Έδρα Δημοτικής Ενότητας
- Λοιποί Οικισμοί

Οι αρμοδιότητες συντήρης του οδικού δικτύου προέκυψαν από τα ψηφιακά δεδομένα που διαθέτει η ΓΓΠΠ μετά την ενσωμάτωση των αρμοδιοτήτων συντήρησης όπως αναφέρονται απόφαση του Γενικού Γραμματέα Περιφέρειας Βορείου Αιγαίου υπ' αριθμ. 33269/912 (ΦΕΚ 1888Β/2007) και επικυρώθηκαν από την Δ/νση Τεχνικών Έργων Π.Ε. Λέσβου με το 3860/ΤΔ 379/13-07-2017 έγγραφο και από το Τμήμα Τεχνικών Έργων Π.Ε. Λήμνου με το 4362/45/02-02-2017 έγγραφο.

Για την δημιουργία του χάρτη σε περιβάλλον GIS εργάστηκαν οι υπάλληλοι της ΓΓΠΠ:
Κική Τεστέμπαση, Δασολόγος, MSc GIS
Ανδρέας Αντωνάκος, Γεωλόγος, MSc, PhD

Απρίλιος 2017

ΓΕΝΙΚΗ ΓΡΑΜΜΑΤΕΙΑ ΠΟΛΙΤΙΚΗΣ ΠΡΟΣΤΑΣΙΑΣ
ΔΙΕΥΘΥΝΣΗ ΣΧΕΔΙΑΣΜΟΥ
& ΑΝΤΙΜΕΤΩΠΙΣΗΣ ΕΚΤΑΚΤΩΝ ΑΝΑΓΚΩΝ

ΧΑΡΤΗΣ ΑΡΜΟΔΙΟΤΗΤΩΝ ΣΥΝΤΗΡΗΣΗΣ

ΟΔΙΚΟΥ ΔΙΚΤΥΟΥ

ΠΕΡΙΦΕΡΕΙΑΚΗΣ ΕΝΟΤΗΤΑΣ ΛΗΜΝΟΥ

ΥΠΟΜΝΗΜΑ

Αρμοδιότητες Συντήρησης Οδικού Δικτύου

- Περιφέρεια Βορείου Αιγαίου (Επαρχιακό Οδικό Δίκτυο Λήμνου)
- Δημοτικό Οδικό Δίκτυο
- Κύριο Υδρογραφικό Δίκτυο

Οικισμοί

- Έδρα Περιφερειακής Ενότητας
- Έδρα Δήμου
- Έδρα Δημοτικής Ενότητας
- Λοιποί Οικισμοί

Οι αρμοδιότητες συντήρης του οδικού δικτύου προέκυψαν από τα ψηφιακά δεδομένα που διαθέτει η ΓΓΠΠ μετά την ενσωμάτωση των αρμοδιοτήτων συντήρησης όπως αναφέρονται απόφαση του Γενικού Γραμματέα Περιφέρειας Βορείου Αιγαίου υπ' αριθμ. 33269/912 (ΦΕΚ 1888Β/2007) και επικυρώθηκαν από το Τμήμα Τεχνικών Έργων Π.Ε. Λήμνου με το 4362/45/02-02-2017 έγγραφο.

Για την δημιουργία του χάρτη σε περιβάλλον GIS εργάστηκαν οι υπάλληλοι της ΓΓΠΠ:
Κική Τεστέμπταση, Δασολόγος, MSc GIS
Ανδρέας Αντωνάκος, Γεωλόγος, MSc, PhD

Απρίλιος 2017

ΓΕΝΙΚΗ ΓΡΑΜΜΑΤΕΙΑ ΠΟΛΙΤΙΚΗΣ ΠΡΟΣΤΑΣΙΑΣ
ΔΙΕΥΘΥΝΣΗ ΣΧΕΔΙΑΣΜΟΥ
& ΑΝΤΙΜΕΤΩΠΙΣΗΣ ΕΚΤΑΚΤΩΝ ΑΝΑΓΚΩΝ

N

0 1 2 4
Kilometers

ΧΑΡΤΗΣ ΑΡΜΟΔΙΟΤΗΤΩΝ ΣΥΝΤΗΡΗΣΗΣ

ΟΔΙΚΟΥ ΔΙΚΤΥΟΥ

ΠΕΡΙΦΕΡΕΙΑΚΗΣ ΕΝΟΤΗΤΑΣ ΣΑΜΟΥ

ΥΠΟΜΝΗΜΑ

Αρμοδιότητες Συντήρησης Οδικού Δικτύου

- Περιφέρεια Βορείου Αιγαίου (Επαρχιακό Οδικό Δίκτυο Σάμου και Ικαρίας)
- Δημοτικό Οδικό Δίκτυο
- Κύριο Υδρογραφικό Δίκτυο

Οικισμοί

- Έδρα Περιφερειακής Ενότητας
- Έδρα Δήμου
- Έδρα Δημοτικής Ενότητας
- Λοιποί Οικισμοί

Οι αρμοδιότητες συντήρης του οδικού δικτύου προέκυψαν από τα ψηφιακά δεδομένα που διαθέτει η ΓΓΠΠ μετά την ενσωμάτωση των αρμοδιοτήτων συντήρησης όπως αναφέρονται απόφαση του Γενικού Γραμματέα Περιφέρειας Βορείου Αιγαίου υπ' αριθμ. 33269/912 (ΦΕΚ 1888Β/2007)

Για την δημιουργία του χάρτη σε περιβάλλον GIS εργάστηκαν οι υπάλληλοι της ΓΓΠΠ:
Κική Τεστέμπαση, Δασολόγος, MSc GIS
Ανδρέας Αντωνάκος, Γεωλόγος, MSc, PhD

Οκτώβριος 2016

ΧΑΡΤΗΣ ΑΡΜΟΔΙΟΤΗΤΩΝ ΣΥΝΤΗΡΗΣΗΣ

ΟΔΙΚΟΥ ΔΙΚΤΥΟΥ

ΠΕΡΙΦΕΡΕΙΑΚΗΣ ΕΝΟΤΗΤΑΣ ΧΙΟΥ

ΥΠΟΜΝΗΜΑ

Αρμοδιότητες Συντήρησης Οδικού Δικτύου

- Περιφέρεια Βορείου Αιγαίου (Εθνικό Οδικό Δίκτυο Χίου)
- Περιφέρεια Βορείου Αιγαίου (Επαρχιακό Οδικό Δίκτυο Χίου)
- Δημοτικό Οδικό Δίκτυο
- Κύριο Υδρογραφικό Δίκτυο

Οικισμοί

- Έδρα Περιφερειακής Ενότητας
- Έδρα Δήμου
- Έδρα Δημοτικής Ενότητας
- Λοιποί Οικισμοί

Οι αρμοδιότητες συντήρης του οδικού δικτύου προέκυψαν από τα ψηφιακά δεδομένα που διαθέτει η ΓΓΠΠ μετά την ενσωμάτωση των αρμοδιοτήτων συντήρησης όπως αναφέρονται στην απόφαση του Γενικού Γραμματέα Περιφέρειας Βορείου Αιγαίου υπ' αριθμ. 33269/912 (ΦΕΚ 1888Β/2007) και επικυρώθηκαν από την Δ/νση Τεχνικών Έργων Π.Ε. Χίου με το 482/02-02-2017 έγγραφο.

Για την δημιουργία του χάρτη σε περιβάλλον GIS εργάστηκαν οι υπάλληλοι της ΓΓΠΠ:
Κική Τεστέμπαση, Δασολόγος, MSc GIS
Ανδρέας Αντωνάκος, Γεωλόγος, MSc, PhD
Απρίλιος 2017

ΓΕΝΙΚΗ ΓΡΑΜΜΑΤΕΙΑ ΠΟΛΙΤΙΚΗΣ ΠΡΟΣΤΑΣΙΑΣ
ΔΙΕΥΘΥΝΣΗ ΣΧΕΔΙΑΣΜΟΥ ΚΑΙ ΑΝΤΙΜΕΤΩΠΙΣΗΣ ΕΚΤΑΚΤΩΝ ΑΝΑΓΚΩΝ

ΠΕΡΙΦΕΡΕΙΑ ΔΥΤΙΚΗΣ ΕΛΛΑΔΑΣ

Χαρτογραφική απεικόνιση αρμοδιοτήτων συντήρησης οδικού δικτύου.

Εφαρμογή GIS:
Κυριακή Τεστέμπαση, Δασολόγος, MSc GIS
Ανδρέας Αντωνάκος, Γεωλόγος, MSc, PhD

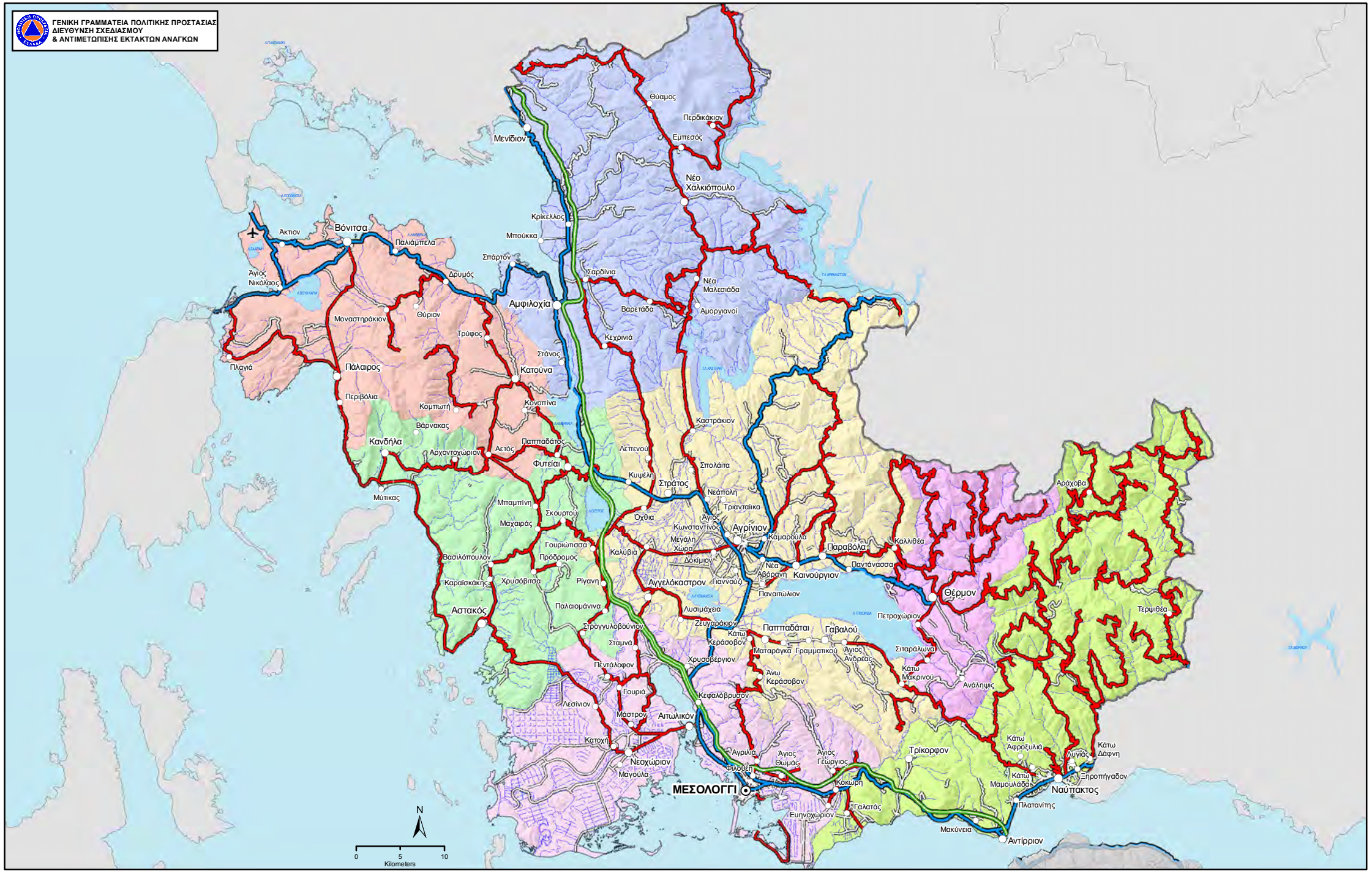

ΧΑΡΤΗΣ ΑΡΜΟΔΙΟΤΗΤΩΝ ΣΥΝΤΗΡΗΣΗΣ ΟΔΙΚΟΥ ΔΙΚΤΥΟΥ ΠΕΡΙΦΕΡΕΙΑΚΗΣ ΕΝΟΤΗΤΑΣ ΑΙΤΩΛΟΑΚΑΡΝΑΝΙΑΣ

ΥΠΟΜΝΗΜΑ

Αρμοδιότητες συντήρησης οδικού δικτύου
- Δημοτικό οδικό δίκτυο
- ΝΕΑ ΟΔΟΣ Α.Ε.
- Περιφέρεια Δυτικής Ελλάδας (Επαρχιακό οδικό δίκτυο)
- Περιφέρεια Δυτικής Ελλάδας (Εθνικό οδικό δίκτυο)

Οικισμοί
- Έδρα Περιφερειακής Ενότητας
- Έδρα Δήμου
- Έδρα Δημοτικής Ενότητας
- Λοιποί Οικισμοί

Δήμοι
- Δ. ΑΓΡΙΝΙΟΥ
- Δ. ΑΚΤΙΟΥ - ΒΟΝΙΤΣΑΣ
- Δ. ΑΜΦΙΛΟΧΙΑΣ
- Δ. ΘΕΡΜΟΥ
- Δ. ΙΕΡΑΣ ΠΟΛΗΣ ΜΕΣΟΛΟΓΓΙΟΥ
- Δ. ΝΑΥΠΑΚΤΙΑΣ
- Δ. ΞΗΡΟΜΕΡΟΥ

Οι αρμοδιότητες συντήρης του οδικού δικτύου προέκυψαν από τα ψηφιακά δεδομένα πουδιαθέτει η ΓΓΠΠ μετά την ενσωμάτωση των αρμοδιοτήτων συντήρησης όπως αναφέρονται στην απόφαση του Γενικού Γραμματέα Περιφέρειας Δυτικής Ελλάδας υπ' αριθμ. 10399/680 (ΦΕΚ 106Β/2008) και επικυρώθηκαν από την Δ/νση Τεχνικών Υπηρεσιών Αιτωλοακαρνανίας με το 10820/05-11-2008 έγγραφο.

Για την δημιουργία του χάρτη σε περιβάλλον GIS εργάστηκαν οι υπάλληλοι της ΓΓΠΠ:
Κική Τεστέμπαση, Δασολόγος, MSc GIS
Ανδρέας Αντωνάκος, Γεωλόγος, MSc, PhD
Οκτώβριος 2017

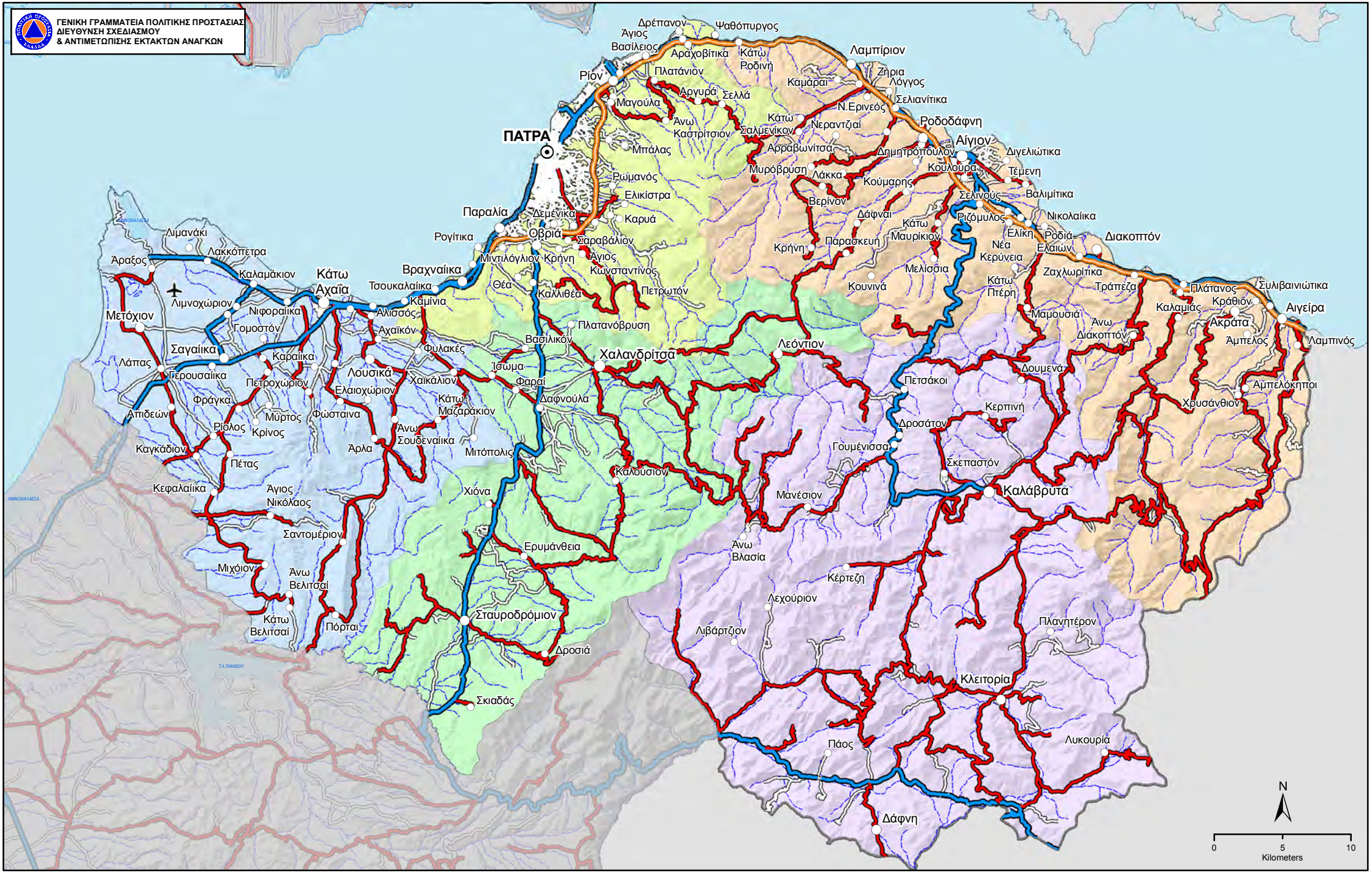

ΧΑΡΤΗΣ ΑΡΜΟΔΙΟΤΗΤΩΝ ΣΥΝΤΗΡΗΣΗΣ ΟΔΙΚΟΥ ΔΙΚΤΥΟΥ ΠΕΡΙΦΕΡΕΙΑΚΗΣ ΕΝΟΤΗΤΑΣ ΑΧΑΪΑΣ

ΥΠΟΜΝΗΜΑ

Αρμοδιότητες συντήρησης οδικού δικτύου
- Δημοτικό οδικό δίκτυο
- ΟΛΥΜΠΙΑ ΟΔΟΣ Α.Ε.
- Περιφέρεια Δυτικής Ελλάδας (Επαρχιακό οδικό δίκτυο)
- Περιφέρεια Δυτικής Ελλάδας (Εθνικό οδικό δίκτυο)

Οικισμοί
- Έδρα Περιφερειακής Ενότητας
- Έδρα Δήμου
- Έδρα Δημοτικής Ενότητας
- Λοιποί Οικισμοί

Δήμοι
- Δ. ΑΙΓΙΑΛΕΙΑΣ
- Δ. ΔΥΤΙΚΗΣ ΑΧΑΪΑΣ
- Δ. ΕΡΥΜΑΝΘΟΥ
- Δ. ΚΑΛΑΒΡΥΤΩΝ
- Δ. ΠΑΤΡΕΩΝ

Οι αρμοδιότητες συντήρης του οδικού δικτύου προέκυψαν από τα ψηφιακά δεδομένα πουδιαθέτει η ΓΓΠΠ μετά την ενσωμάτωση των αρμοδιοτήτων συντήρησης όπως αναφέρονται στην απόφαση του Γενικού Γραμματέα Περιφέρειας Δυτικής Ελλάδας υπ' αριθμ. 10399/680 (ΦΕΚ 106Β/2008) και επικυρώθηκαν από την Δ/νση Τεχνικών Υπηρεσιών Αχαΐας με το Η6977/ 14-01-2009 έγγραφο.

Για την δημιουργία του χάρτη σε περιβάλλον GIS εργάστηκαν οι υπάλληλοι της ΓΓΠΠ:
Κική Τεστέμπαση, Δασολόγος, MSc GIS
Ανδρέας Αντωνάκος, Γεωλόγος, MSc, PhD
Οκτώβριος 2017

ΧΑΡΤΗΣ ΑΡΜΟΔΙΟΤΗΤΩΝ ΣΥΝΤΗΡΗΣΗΣ

ΟΔΙΚΟΥ ΔΙΚΤΥΟΥ

ΠΕΡΙΦΕΡΕΙΑΚΗΣ ΕΝΟΤΗΤΑΣ

ΗΛΕΙΑΣ

ΥΠΟΜΝΗΜΑ

Αρμοδιότητες συντήρησης οδικού δικτύου

- Δημοτικό οδικό δίκτυο
- Περιφέρεια Δυτικής Ελλάδας (Επαρχιακό οδικό δίκτυο)
- Περιφέρεια Δυτικής Ελλάδας (Εθνικό οδικό δίκτυο)

Οικισμοί

- Έδρα Περιφερειακής Ενότητας
- Έδρα Δήμου
- Έδρα Δημοτικής Ενότητας
- Λοιποί Οικισμοί

Δήμοι

- Δ. ΑΝΔΡΑΒΙΔΑΣ - ΚΥΛΛΗΝΗΣ
- Δ. ΑΝΔΡΙΤΣΑΙΝΑΣ - ΚΡΕΣΤΕΝΩΝ
- Δ. ΑΡΧΑΙΑΣ ΟΛΥΜΠΙΑΣ
- Δ. ΖΑΧΑΡΩΣ
- Δ. ΗΛΙΔΑΣ
- Δ. ΠΗΝΕΙΟΥ
- Δ. ΠΥΡΓΟΥ

Οι αρμοδιότητες συντήρης του οδικού δικτύου προέκυψαν από τα ψηφιακά δεδομένα πουδιαθέτει η ΓΓΠΠ μετά την ενσωμάτωση των αρμοδιοτήτων συντήρησης όπως αναφέρονται στην απόφαση του Γενικού Γραμματέα Περιφέρειας Δυτικής Ελλάδας υπ' αριθμ. 10399/680 (ΦΕΚ 106Β/2008) και επικυρώθηκαν από την Δ/νση Τεχνικών Υπηρεσιών Ηλείας με το 8466/07-11-2008 έγγραφο.

Για την δημιουργία του χάρτη σε περιβάλλον GIS εργάστηκαν οι υπάλληλοι της ΓΓΠΠ:
Κική Τεστέμπαση, Δασολόγος, MSc GIS
Ανδρέας Αντωνάκος, Γεωλόγος, MSc, PhD

Οκτώβριος 2017

ΓΕΝΙΚΗ ΓΡΑΜΜΑΤΕΙΑ ΠΟΛΙΤΙΚΗΣ ΠΡΟΣΤΑΣΙΑΣ
ΔΙΕΥΘΥΝΣΗ ΣΧΕΔΙΑΣΜΟΥ ΚΑΙ ΑΝΤΙΜΕΤΩΠΙΣΗΣ ΕΚΤΑΚΤΩΝ ΑΝΑΓΚΩΝ

ΠΕΡΙΦΕΡΕΙΑ ΔΥΤΙΚΗΣ ΜΑΚΕΔΟΝΙΑΣ

Χαρτογραφική απεικόνιση αρμοδιοτήτων συντήρησης οδικού δικτύου.

Εφαρμογή GIS:
Κυριακή Τεστέμπαση, Δασολόγος, MSc GIS
Ανδρέας Αντωνάκος, Γεωλόγος, MSc, PhD

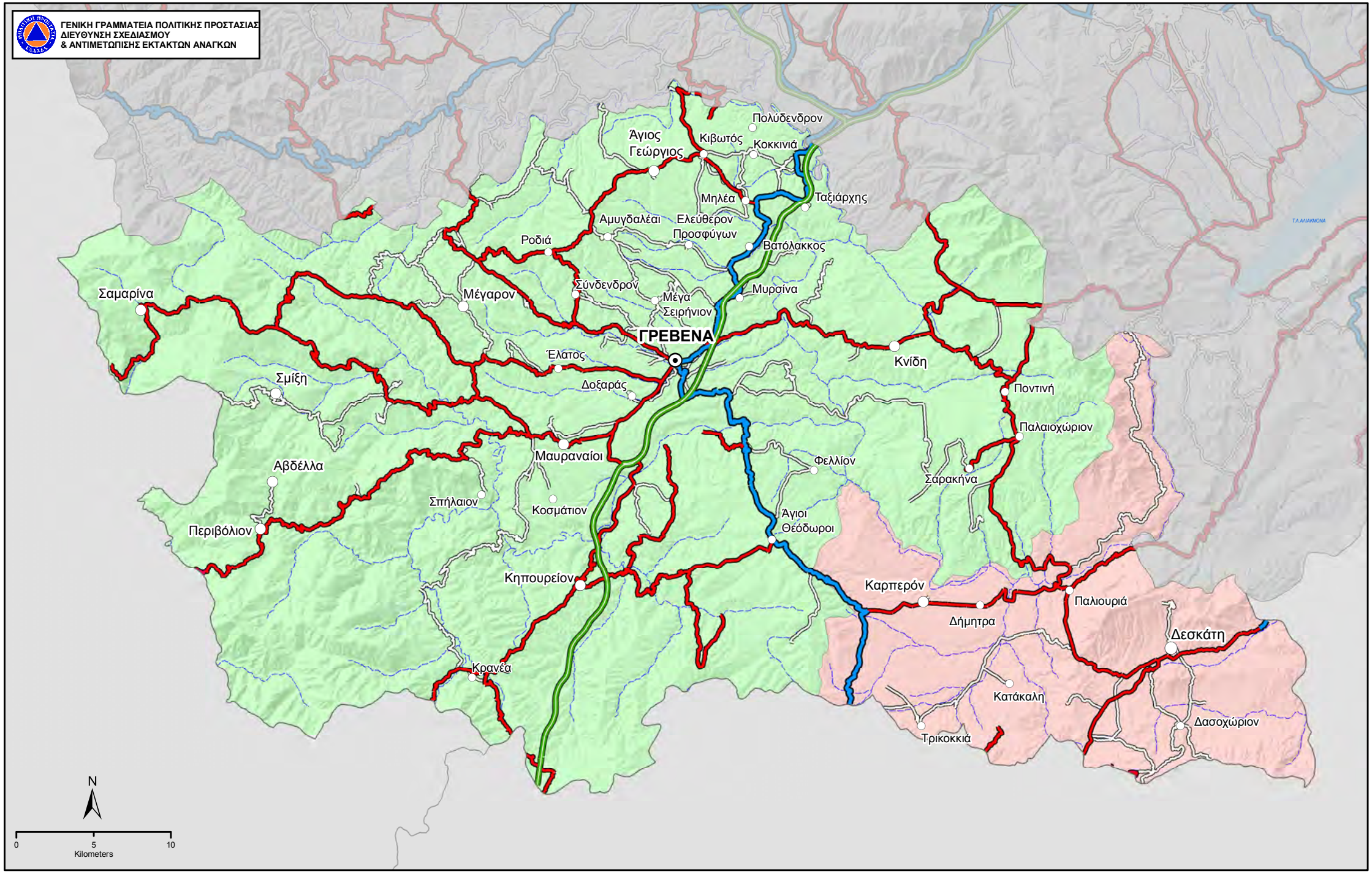

ΧΑΡΤΗΣ ΑΡΜΟΔΙΟΤΗΤΩΝ ΣΥΝΤΗΡΗΣΗΣ ΟΔΙΚΟΥ ΔΙΚΤΥΟΥ ΠΕΡΙΦΕΡΕΙΑΚΗΣ ΕΝΟΤΗΤΑΣ ΓΡΕΒΕΝΩΝ

ΥΠΟΜΝΗΜΑ

Αρμοδιότητες συντήρησης οδικού δικτύου
- Δημοτικό οδικό δίκτυο
- ΕΓΝΑΤΙΑ ΟΔΟΣ Α.Ε.
- Περιφέρεια Δυτικής Μακεδονίας (Εθνικό οδικό δίκτυο)
- Περιφέρεια Δυτικής Μακεδονίας (Επαρχιακό οδικό δίκτυο)

Οικισμοί
- Έδρα Περιφερειακής Ενότητας
- Έδρα Δήμου
- Έδρα Δημοτικής Ενότητας
- Λοιποί Οικισμοί

Δήμοι
- Δ. ΓΡΕΒΕΝΩΝ
- Δ. ΔΕΣΚΑΤΗΣ

Οι αρμοδιότητες συντήρης του οδικού δικτύου προέκυψαν από τα ψηφιακά δεδομένα πουδιαθέτει η ΓΓΠΠ μετά την ενσωμάτωση των αρμοδιοτήτων συντήρησης όπως αναφέρονται στην απόφαση του Γενικού Γραμματέα Περιφέρειας Δυτικής Μακεδονίας υπ' αριθμ. 55357/2305/2007 (ΦΕΚ 992Β/2007) και επικυρώθηκαν από την Δ/νση Τεχνικών Υπηρεσιών Γρεβενών με το 5262/16-10-2008, έγγραφο.

Για την δημιουργία του χάρτη σε περιβάλλον GIS εργάστηκαν οι υπάλληλοι της ΓΓΠΠ:
Κική Τεστέμπαση, Δασολόγος, MSc GIS
Ανδρέας Αντωνάκος, Γεωλόγος, MSc, PhD
Οκτώβριος 2017

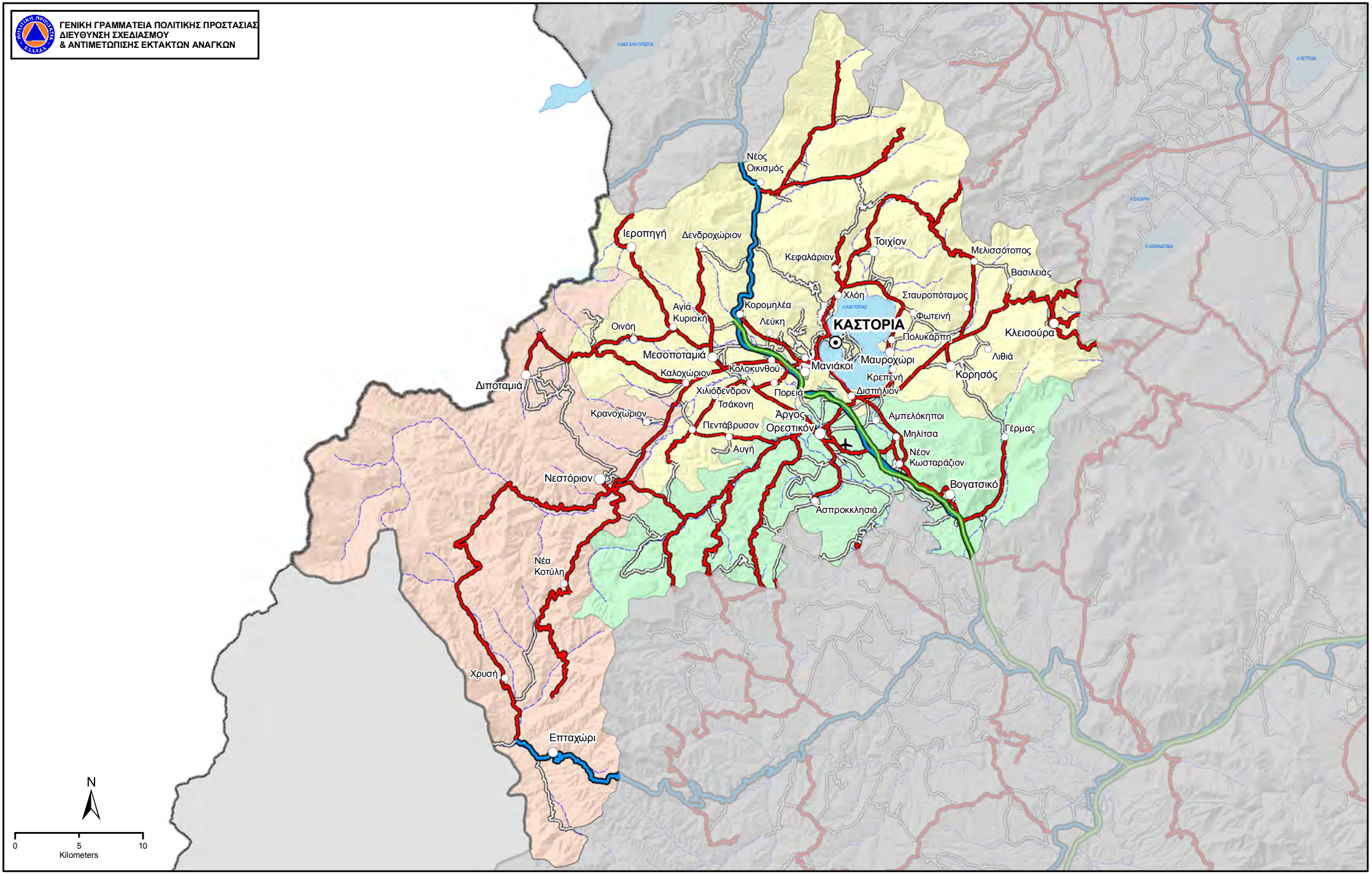

ΧΑΡΤΗΣ ΑΡΜΟΔΙΟΤΗΤΩΝ ΣΥΝΤΗΡΗΣΗΣ ΟΔΙΚΟΥ ΔΙΚΤΥΟΥ ΠΕΡΙΦΕΡΕΙΑΚΗΣ ΕΝΟΤΗΤΑΣ ΚΑΣΤΟΡΙΑΣ

ΥΠΟΜΝΗΜΑ

Αρμοδιότητες συντήρησης οδικού δικτύου
- Δημοτικό οδικό δίκτυο
- ΕΓΝΑΤΙΑ ΟΔΟΣ Α.Ε.
- Περιφέρεια Δυτικής Μακεδονίας (Εθνικό οδικό δίκτυο)
- Περιφέρεια Δυτικής Μακεδονίας (Επαρχιακό οδικό δίκτυο)

Οικισμοί
- Έδρα Περιφερειακής Ενότητας
- Έδρα Δήμου
- Έδρα Δημοτικής Ενότητας
- Λοιποί Οικισμοί

Δήμοι
- Δ. ΚΑΣΤΟΡΙΑΣ
- Δ. ΝΕΣΤΟΡΙΟΥ
- Δ. ΟΡΕΣΤΙΔΟΣ

Οι αρμοδιότητες συντήρησης του οδικού δικτύου προέκυψαν από τα ψηφιακά δεδομένα πουδιαθέτει η ΓΓΠΠ μετά την ενσωμάτωση των αρμοδιοτήτων συντήρησης όπως αναφέρονται στην απόφαση του Γενικού Γραμματέα Περιφέρειας Δυτικής Μακεδονίας υπ' αριθμ. 55357/2305/2007 (ΦΕΚ 992Β/2007) και επικυρώθηκαν από την Δ/νση Τεχνικών Υπηρεσιών Καστοριάς.

Για την δημιουργία του χάρτη σε περιβάλλον GIS εργάστηκαν οι υπάλληλοι της ΓΓΠΠ:
Κική Τεστέμπαση, Δασολόγος, MSc GIS
Ανδρέας Αντωνάκος, Γεωλόγος, MSc, PhD
Οκτώβριος 2017

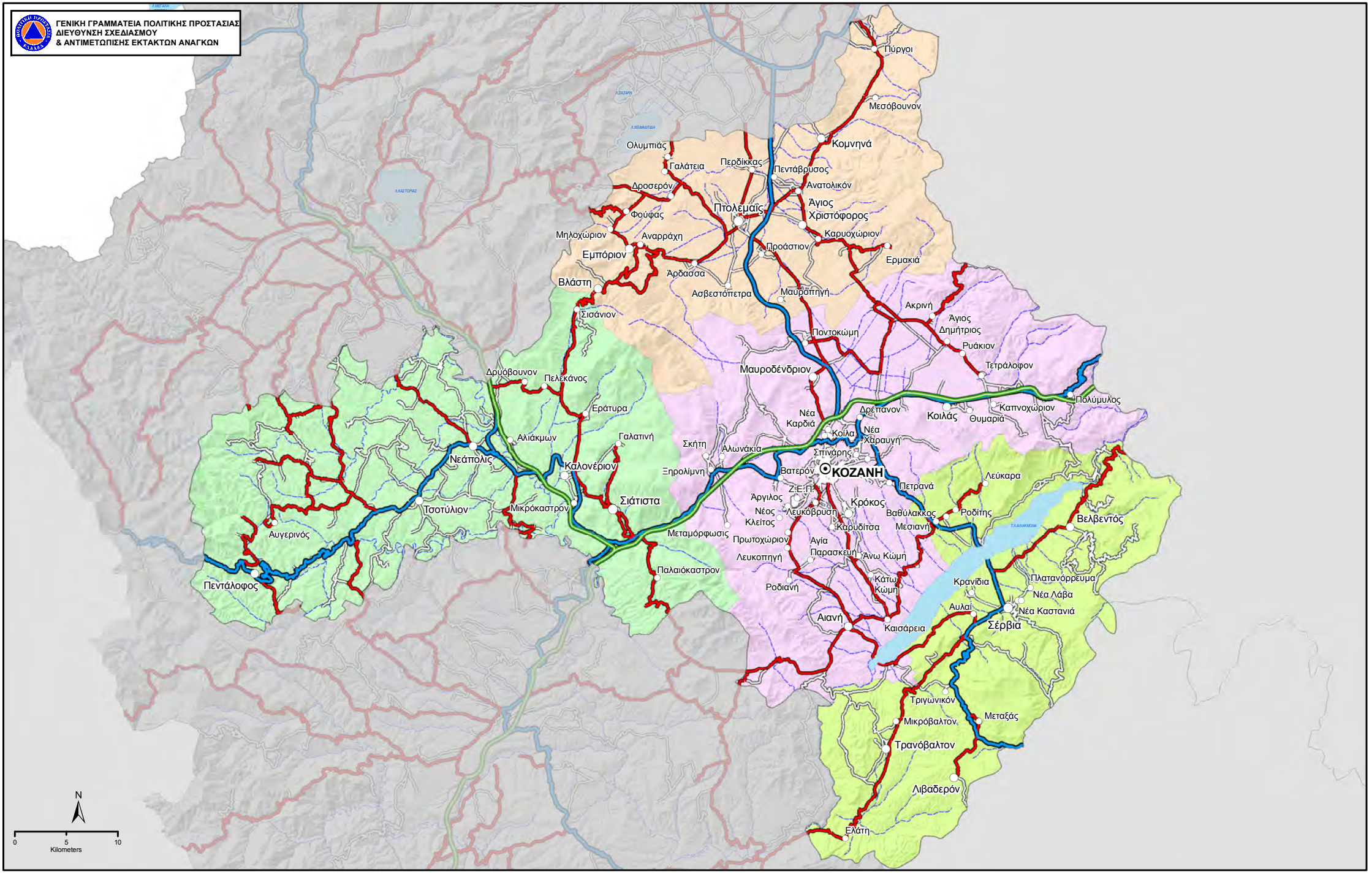

ΧΑΡΤΗΣ ΑΡΜΟΔΙΟΤΗΤΩΝ ΣΥΝΤΗΡΗΣΗΣ ΟΔΙΚΟΥ ΔΙΚΤΥΟΥ ΠΕΡΙΦΕΡΕΙΑΚΗΣ ΕΝΟΤΗΤΑΣ ΚΟΖΑΝΗΣ

ΥΠΟΜΝΗΜΑ

Αρμοδιότητες συντήρησης οδικού δικτύου

- Δημοτικό οδικό δίκτυο
- ΕΓΝΑΤΙΑ ΟΔΟΣ Α.Ε.
- Περιφέρεια Δυτικής Μακεδονίας (Εθνικό οδικό δίκτυο)
- Περιφέρεια Δυτικής Μακεδονίας (Επαρχιακό οδικό δίκτυο)

Οικισμοί

- Έδρα Περιφερειακής Ενότητας
- Έδρα Δήμου
- Έδρα Δημοτικής Ενότητας
- Λοιποί Οικισμοί

Δήμοι

- Δ. ΒΟΪΟΥ
- Δ. ΕΟΡΔΑΙΑΣ
- Δ. ΚΟΖΑΝΗΣ
- Δ. ΣΕΡΒΙΩΝ - ΒΕΛΒΕΝΤΟΥ

Οι αρμοδιότητες συντήρης του οδικού δικτύου προέκυψαν από τα ψηφιακά δεδομένα πουδιαθέτει η ΓΓΠΠ μετά την ενσωμάτωση των αρμοδιοτήτων συντήρησης όπως αναφέρονται στην απόφαση του Γενικού Γραμματέα Περιφέρειας Δυτικής Μακεδονίας υπ' αριθμ. 55357/2305/2007 (ΦΕΚ 992Β/2007) και επικυρώθηκαν από την Δ/νση Τεχνικών Υπηρεσιών Κοζάνης με το 9245 /2-12-2008, έγγραφο.

Για την δημιουργία του χάρτη σε περιβάλλον GIS εργάστηκαν οι υπάλληλοι της ΓΓΠΠ:
Κική Τεστέμπαση, Δασολόγος, MSc GIS
Ανδρέας Αντωνάκος, Γεωλόγος, MSc, PhD
Οκτώβριος 2017

ΓΕΝΙΚΗ ΓΡΑΜΜΑΤΕΙΑ ΠΟΛΙΤΙΚΗΣ ΠΡΟΣΤΑΣΙΑΣ
ΔΙΕΥΘΥΝΣΗ ΣΧΕΔΙΑΣΜΟΥ
& ΑΝΤΙΜΕΤΩΠΙΣΗΣ ΕΚΤΑΚΤΩΝ ΑΝΑΓΚΩΝ

Λ.ΜΕΓΑΛΗ ΠΡΕΣΠΑ
Λαιμός
Άγιος Γερμανός
Νίκη
Νέος Καύκασος
Πολυπλάτανον
Μεσοχώριον
Αχλάδα
Άνω Κλειναί
Κάτω Κλειναί
Άνω Καλλινίκη
Παππαγιάννης
Ιτέα
Μελίτη
Τριπόταμος
Νεοχωράκιον
Αρμενοχώριον
Παλαίστρα
Σίμος Ιωαννίδης
Μεσονήσιον
Αμμοχώριον
Λόφοι
Κέλλα
Σιταριά
Άλωνα
ΦΛΩΡΙΝΑ
Άγιος Βαρθολομαίος
Βεύη
Σκοπιά
Πέρασμα
Τροπαιούχος
Λ.ΒΕΓΟΡΙΤΙΔΑ
Κολχική
Πέτραι
Ατραπός
Πολυπόταμον
Υδρούσσα
Λ.ΠΕΤΡΩΝ
Άγιος Παντελεήμων
Άνω Υδρούσσα
Φλάμπουρον
Ξινόν Νερόν
Ανάληψη
Αμύνταιον
Μανιάκιον
Δροσοπηγή
Βέγορα
Αετός
Κρυσταλλοπηγή
Νυμφαίον
Πεδινόν
Βαλτόνερα
Λεβαία
Αντίγονος
Λ.ΖΑΖΑΡΗ
Ασπρόγεια
Σκλήθρον
Λιμνοχώριον
Φιλώτας
Πελαργός
Ανάργυροι
Λ.ΧΕΙΜΑΔΙΤΙΔΑ
Λέχοβον
Λ.ΚΑΣΤΟΡΙΑΣ
Βαρικόν
N
0 2 4 8
Kilometers

ΧΑΡΤΗΣ ΑΡΜΟΔΙΟΤΗΤΩΝ ΣΥΝΤΗΡΗΣΗΣ ΟΔΙΚΟΥ ΔΙΚΤΥΟΥ ΠΕΡΙΦΕΡΕΙΑΚΗΣ ΕΝΟΤΗΤΑΣ ΦΛΩΡΙΝΑΣ

ΥΠΟΜΝΗΜΑ

Αρμοδιότητες συντήρησης οδικού δικτύου
- Δημοτικό οδικό δίκτυο
- ΕΓΝΑΤΙΑ ΟΔΟΣ Α.Ε.
- ΕΥΔΕ Μακεδονίας
- Περιφέρεια Δυτικής Μακεδονίας (Εθνικό οδικό δίκτυο)
- Περιφέρεια Δυτικής Μακεδονίας (Επαρχιακό οδικό δίκτυο)

Οικισμοί
- Έδρα Περιφερειακής Ενότητας
- Έδρα Δήμου
- Έδρα Δημοτικής Ενότητας
- Λοιποί Οικισμοί

Δήμοι
- Δ. ΑΜΥΝΤΑΙΟΥ
- Δ. ΠΡΕΣΠΩΝ
- Δ. ΦΛΩΡΙΝΑΣ

Οι αρμοδιότητες συντήρησης του οδικού δικτύου προέκυψαν από τα ψηφιακά δεδομένα πουδιαθέτει η ΓΓΠΠ μετά την ενσωμάτωση των αρμοδιοτήτων συντήρησης όπως αναφέρονται στην απόφαση του Γενικού Γραμματέα Περιφέρειας Δυτικής Μακεδονίας υπ' αριθμ. 55357/2305/2007 (ΦΕΚ 992Β/2007) και επικυρώθηκαν από την Δ/νση Τεχνικών Υπηρεσιών Φλώρινας με το 2742/16-10-2008 έγγραφο.

Για την δημιουργία του χάρτη σε περιβάλλον GIS εργάστηκαν οι υπάλληλοι της ΓΓΠΠ:
Κική Τεστέμπαση, Δασολόγος, MSc GIS
Ανδρέας Αντωνάκος, Γεωλόγος, MSc, PhD
Οκτώβριος 2017

ΓΕΝΙΚΗ ΓΡΑΜΜΑΤΕΙΑ ΠΟΛΙΤΙΚΗΣ ΠΡΟΣΤΑΣΙΑΣ
ΔΙΕΥΘΥΝΣΗ ΣΧΕΔΙΑΣΜΟΥ ΚΑΙ ΑΝΤΙΜΕΤΩΠΙΣΗΣ ΕΚΤΑΚΤΩΝ ΑΝΑΓΚΩΝ

ΠΕΡΙΦΕΡΕΙΑ ΗΠΕΙΡΟΥ

Χαρτογραφική απεικόνιση αρμοδιοτήτων συντήρησης οδικού δικτύου.

Εφαρμογή GIS:
Κυριακή Τεστέμπαση, Δασολόγος, MSc GIS
Ανδρέας Αντωνάκος, Γεωλόγος, MSc, PhD

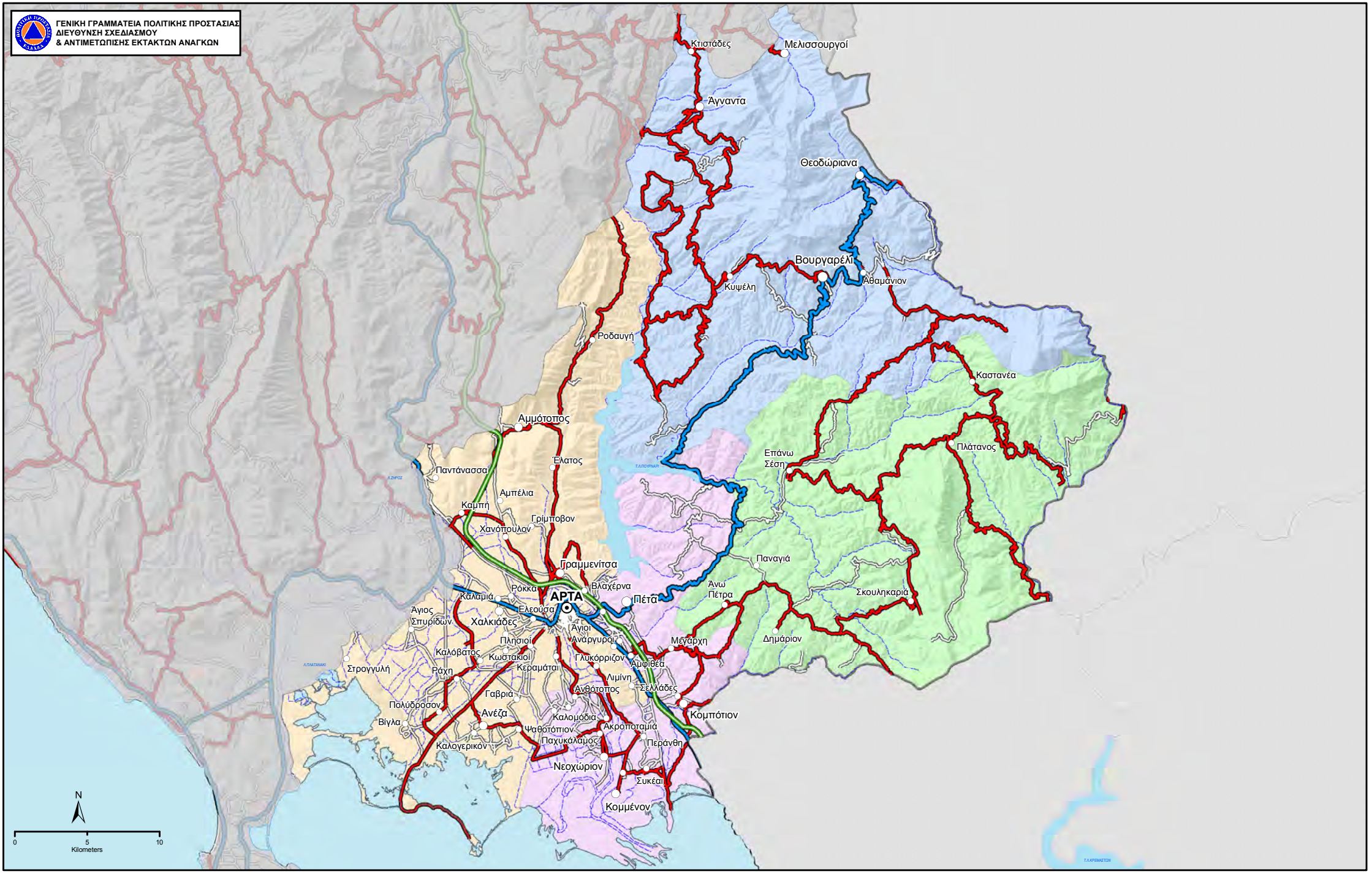

ΧΑΡΤΗΣ ΑΡΜΟΔΙΟΤΗΤΩΝ ΣΥΝΤΗΡΗΣΗΣ ΟΔΙΚΟΥ ΔΙΚΤΥΟΥ ΠΕΡΙΦΕΡΕΙΑΚΗΣ ΕΝΟΤΗΤΑΣ ΑΡΤΑΣ

ΥΠΟΜΝΗΜΑ

Αρμοδιότητες συντήρησης οδικού δικτύου
- Δημοτικό οδικό δίκτυο
- Περιφέρεια Ηπείρου (Εθνικό οδικό δίκτυο)
- Περιφέρεια Ηπείρου (Επαρχιακό οδικό δίκτυο)

Οικισμοί
- Έδρα Περιφερειακής Ενότητας
- Έδρα Δήμου
- Έδρα Δημοτικής Ενότητας
- Λοιποί Οικισμοί

Δήμοι
- Δ. ΑΡΤΑΙΩΝ
- Δ. ΓΕΩΡΓΙΟΥ ΚΑΡΑΙΣΚΑΚΗ
- Δ. ΚΕΝΤΡΙΚΩΝ ΤΖΟΥΜΕΡΚΩΝ
- Δ. ΝΙΚΟΛΑΟΥ ΣΚΟΥΦΑ

Οι αρμοδιότητες συντήρησης του οδικού δικτύου προέκυψαν από τα ψηφιακά δεδομένα πουδιαθέτει η ΓΓΠΠ μετά την ενσωμάτωση των αρμοδιοτήτων συντήρησης όπως αναφέρονται στην απόφαση του Γενικού Γραμματέα Περιφέρειας Ηπείρου υπ' αριθμ. 3567/2007 (ΦΕΚ 2018Β/2007) και επικυρώθηκαν από την Δ/νση Τεχνικών Υπηρεσιών Άρτας με το 4828/2008 έγγραφο.

Για την δημιουργία του χάρτη σε περιβάλλον GIS εργάστηκαν οι υπάλληλοι της ΓΓΠΠ:
Κική Τεστέμπαση, Δασολόγος, MSc GIS
Ανδρέας Αντωνάκος, Γεωλόγος, MSc, PhD
Οκτώβριος 2017

ΧΑΡΤΗΣ ΑΡΜΟΔΙΟΤΗΤΩΝ ΣΥΝΤΗΡΗΣΗΣ ΟΔΙΚΟΥ ΔΙΚΤΥΟΥ ΠΕΡΙΦΕΡΕΙΑΚΗΣ ΕΝΟΤΗΤΑΣ ΘΕΣΠΡΩΤΙΑΣ

ΥΠΟΜΝΗΜΑ

Αρμοδιότητες συντήρησης οδικού δικτύου
- Δημοτικό οδικό δίκτυο
- ΕΓΝΑΤΙΑ ΟΔΟΣ Α.Ε.
- Περιφέρεια Ηπείρου (Εθνικό οδικό δίκτυο)
- Περιφέρεια Ηπείρου (Επαρχιακό οδικό δίκτυο)

Οικισμοί
- Έδρα Περιφερειακής Ενότητας
- Έδρα Δήμου
- Έδρα Δημοτικής Ενότητας
- Λοιποί Οικισμοί

Δήμοι
- Δ. ΗΓΟΥΜΕΝΙΤΣΑΣ
- Δ. ΣΟΥΛΙΟΥ
- Δ. ΦΙΛΙΑΤΩΝ

Οι αρμοδιότητες συντήρης του οδικού δικτύου προέκυψαν από τα ψηφιακά δεδομένα πουδιαθέτει η ΓΓΠΠ μετά την ενσωμάτωση των αρμοδιοτήτων συντήρησης όπως αναφέρονται στην απόφαση του Γενικού Γραμματέα Περιφέρειας Ηπείρου υπ' αριθμ. 3567/2007 (ΦΕΚ 2018Β/2007) και επικυρώθηκαν από την Δ/νση Τεχνικών Υπηρεσιών Θεσπρωτίας.

Για την δημιουργία του χάρτη σε περιβάλλον GIS εργάστηκαν οι υπάλληλοι της ΓΓΠΠ:
Κική Τεστέμπαση, Δασολόγος, MSc GIS
Ανδρέας Αντωνάκος, Γεωλόγος, MSc, PhD
Οκτώβριος 2017

ΓΕΝΙΚΗ ΓΡΑΜΜΑΤΕΙΑ ΠΟΛΙΤΙΚΗΣ ΠΡΟΣΤΑΣΙΑΣ
ΔΙΕΥΘΥΝΣΗ ΣΧΕΔΙΑΣΜΟΥ
& ΑΝΤΙΜΕΤΩΠΙΣΗΣ ΕΚΤΑΚΤΩΝ ΑΝΑΓΚΩΝ

N

0 5 10 20
Kilometers

Αετομηλίτσα
Αγία Παρασκευή
Κόνιτσα
Δίστρατον
Κεφαλόβρυσον
Βασιλικόν
Πωγωνιανή
Πάπιγκον
Βήσσανη
Δελβινάκιον
Κτίσματα
Δολιανά
Τσεπέλοβον
Καλπάκιον
Παρακάλαμος
Κουκλιοί
Μηλέα
Πετσάλιον
Καρυαί
Πρωτόπαππας
Ασφάκα
Περίβλεπτος
Χρυσοβίτσα
Μύλοι
Βοτονόσιον
Μέτσοβον
Ζίτσα
Νεοχώριον
Λυκόστομο
Κάτω Λαψίστα
Κρανούλα
Αγία Μαρίνα
Κρύα
Ανήλιον
Καρίτσα
Κληματιά
Ελεούσα
Άγιος Ιωάννης
Μέγα Περιστέριον
Ροδοτόπιον
Βουνοπλαγιά
Εξοχή
Πέραμα
Αμφίθεα
Ολυμπιάδα
Μάρμαρα
Άμμος
ΙΩΑΝΝΙΝΑ
Λογγάδες
Ταφλίκοπουλον
Ανατολή
Κατσικάς
Βασιλική
Ασβεστοχώριον
Κάτω Μάρμαρα
Καστρίτσα
Δροσοχώριον
Πεδινή
Μπάφρα
Πλατανιά
Δαφνούλα
Κοσμηρά
Χιονιάσα
Κουτσελιόν
Χαροκόπιον
Συρράκον
Αμπελεία
Νέον Μπιζάνιον
Μουζακαίοι
Ματσούκιον
Χριστοί
Επισκοπικόν
Σερβιανά
Ελληνικόν
Πράμαντα
Αβγόν
Μελιγγοί
Κάτω Κρυφοβόν
Καλέντζιον
Κοπάνη
Πλαίσια
Νέα Μουσιωτίτσα
Πλατανούσσα
Σιστρούνιον
Δερβίζιανα
Τέροβον
Ρωμανός
Κάτω Μουσιωτίτσα

ΧΑΡΤΗΣ ΑΡΜΟΔΙΟΤΗΤΩΝ ΣΥΝΤΗΡΗΣΗΣ ΟΔΙΚΟΥ ΔΙΚΤΥΟΥ ΠΕΡΙΦΕΡΕΙΑΚΗΣ ΕΝΟΤΗΤΑΣ ΙΩΑΝΝΙΝΩΝ

ΥΠΟΜΝΗΜΑ

Αρμοδιότητες συντήρησης οδικού δικτύου
- Δημοτικό οδικό δίκτυο
- ΕΓΝΑΤΙΑ ΟΔΟΣ Α.Ε.
- Περιφέρεια Ηπείρου (Εθνικό οδικό δίκτυο)
- Περιφέρεια Ηπείρου (Επαρχιακό οδικό δίκτυο)

Οικισμοί
- Έδρα Περιφερειακής Ενότητας
- Έδρα Δήμου
- Έδρα Δημοτικής Ενότητας
- Λοιποί Οικισμοί

Δήμοι
- Δ. ΒΟΡΕΙΩΝ ΤΖΟΥΜΕΡΚΩΝ
- Δ. ΔΩΔΩΝΗΣ
- Δ. ΖΑΓΟΡΙΟΥ
- Δ. ΖΙΤΣΑΣ
- Δ. ΙΩΑΝΝΙΤΩΝ
- Δ. ΚΟΝΙΤΣΑΣ
- Δ. ΜΕΤΣΟΒΟΥ
- Δ. ΠΩΓΩΝΙΟΥ

Οι αρμοδιότητες συντήρης του οδικού δικτύου προέκυψαν από τα ψηφιακά δεδομένα πουδιαθέτει η ΓΓΠΠ μετά την ενσωμάτωση των αρμοδιοτήτων συντήρησης όπως αναφέρονται στην απόφαση του Γενικού Γραμματέα Περιφέρειας Ηπείρου υπ' αριθμ. 3567/2007 (ΦΕΚ 2018Β/2007) και επικυρώθηκαν από την Δ/νση Τεχνικών Υπηρεσιών Ιωαννίνων.

Για την δημιουργία του χάρτη σε περιβάλλον GIS εργάστηκαν οι υπάλληλοι της ΓΓΠΠ:
Κική Τεστέμπαση, Δασολόγος, MSc GIS
Ανδρέας Αντωνάκος, Γεωλόγος, MSc, PhD
Οκτώβριος 2017

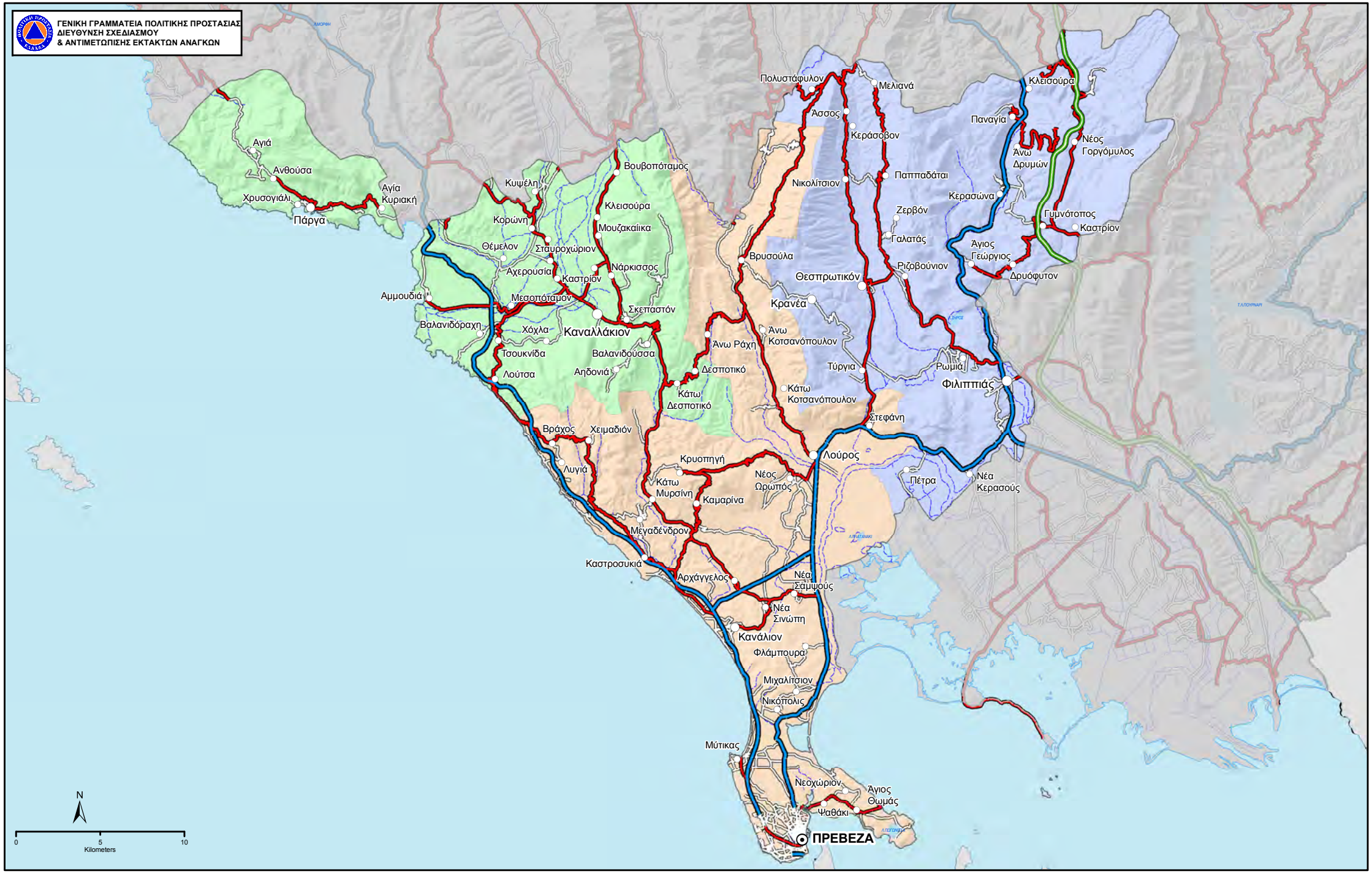

ΧΑΡΤΗΣ ΑΡΜΟΔΙΟΤΗΤΩΝ

ΣΥΝΤΗΡΗΣΗΣ ΟΔΙΚΟΥ ΔΙΚΤΥΟΥ

ΠΕΡΙΦΕΡΕΙΑΚΗΣ ΕΝΟΤΗΤΑΣ

ΠΡΕΒΕΖΑΣ

ΥΠΟΜΝΗΜΑ

Αρμοδιότητες συντήρησης οδικού δικτύου
- Δημοτικό οδικό δίκτυο
- Περιφέρεια Ηπείρου (Εθνικό οδικό δίκτυο)
- Περιφέρεια Ηπείρου (Επαρχιακό οδικό δίκτυο)

Οικισμοί
- Έδρα Περιφερειακής Ενότητας
- Έδρα Δήμου
- Έδρα Δημοτικής Ενότητας
- Λοιποί Οικισμοί

Δήμοι
- Δ. ΖΗΡΟΥ
- Δ. ΠΑΡΓΑΣ
- Δ. ΠΡΕΒΕΖΗΣ

Οι αρμοδιότητες συντήρης του οδικού δικτύου προέκυψαν από τα ψηφιακά δεδομένα πουδιαθέτει η ΓΓΠΠ μετά την ενσωμάτωση των αρμοδιοτήτων συντήρησης όπως αναφέρονται στην απόφαση του Γενικού Γραμματέα Περιφέρειας Ηπείρου υπ' αριθμ. 3567/2007 (ΦΕΚ 2018Β/2007) και επικυρώθηκαν από την Δ/νση Τεχνικών Υπηρεσιών Πρέβεζας με το 5453/20-10-2008 έγγραφο.

Για την δημιουργία του χάρτη σε περιβάλλον GIS εργάστηκαν οι υπάλληλοι της ΓΓΠΠ:
Κική Τεστέμπαση, Δασολόγος, MSc GIS
Ανδρέας Αντωνάκος, Γεωλόγος, MSc, PhD
Οκτώβριος 2017

ΓΕΝΙΚΗ ΓΡΑΜΜΑΤΕΙΑ ΠΟΛΙΤΙΚΗΣ ΠΡΟΣΤΑΣΙΑΣ
ΔΙΕΥΘΥΝΣΗ ΣΧΕΔΙΑΣΜΟΥ ΚΑΙ ΑΝΤΙΜΕΤΩΠΙΣΗΣ ΕΚΤΑΚΤΩΝ ΑΝΑΓΚΩΝ

ΠΕΡΙΦΕΡΕΙΑ ΘΕΣΣΑΛΙΑΣ

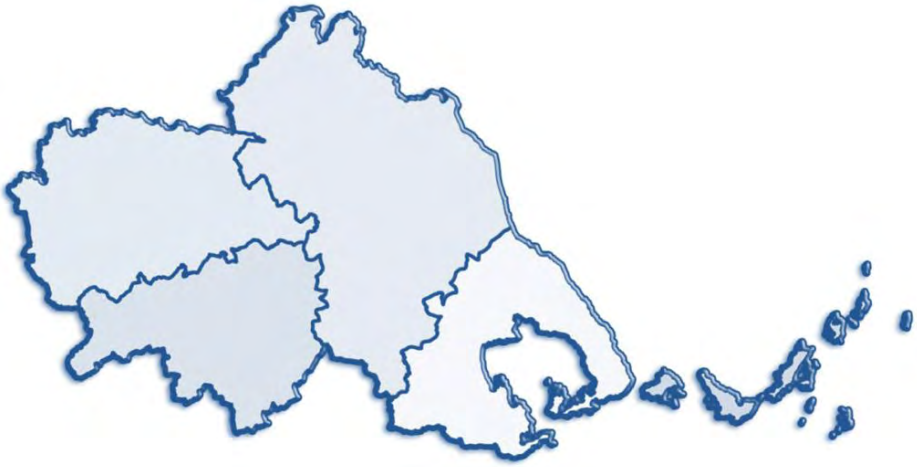

Χαρτογραφική απεικόνιση αρμοδιοτήτων συντήρησης οδικού δικτύου.

Εφαρμογή GIS:
Κυριακή Τεστέμπαση, Δασολόγος, MSc GIS
Ανδρέας Αντωνάκος, Γεωλόγος, MSc, PhD

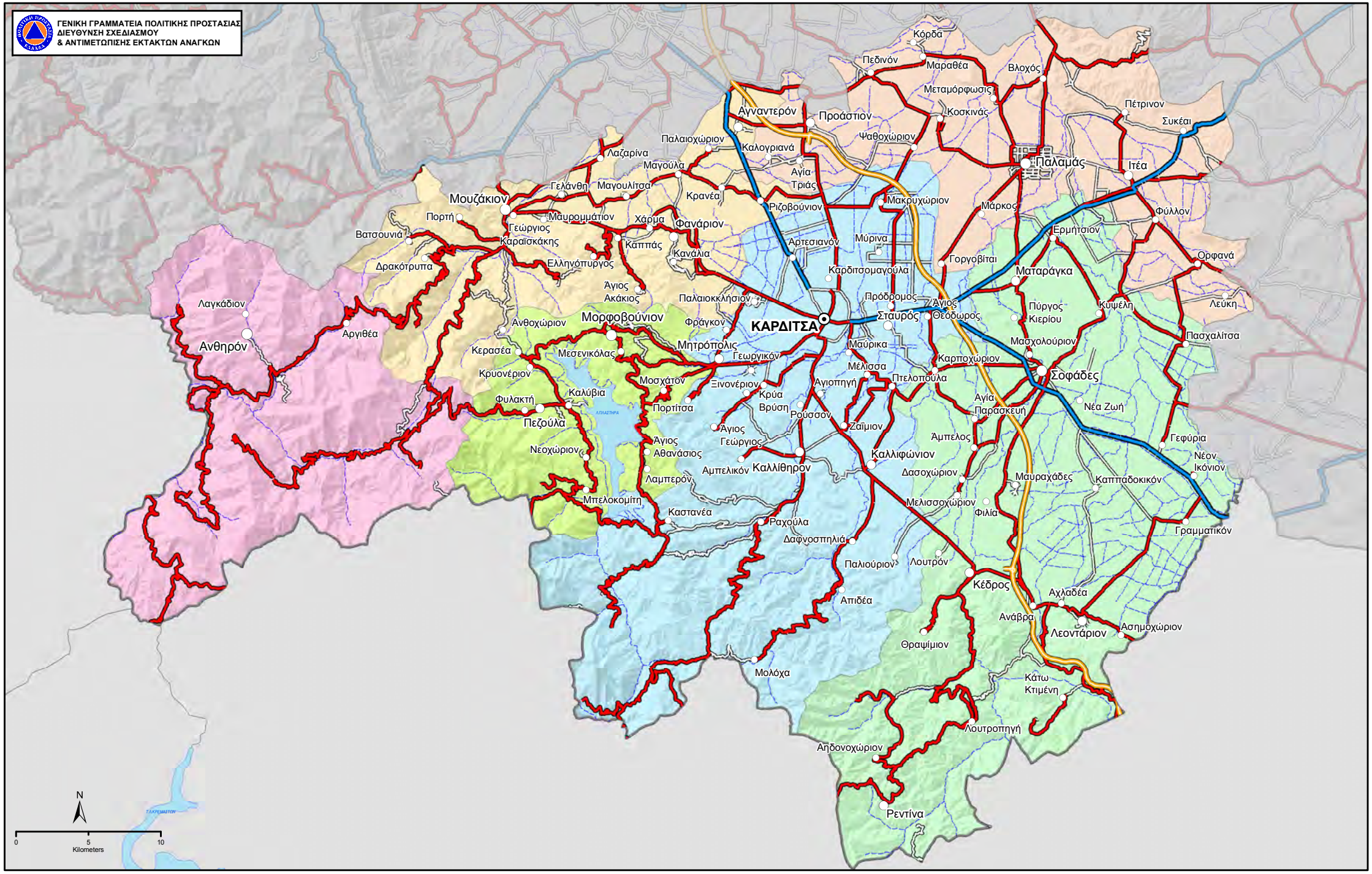

ΧΑΡΤΗΣ ΑΡΜΟΔΙΟΤΗΤΩΝ ΣΥΝΤΗΡΗΣΗΣ ΟΔΙΚΟΥ ΔΙΚΤΥΟΥ ΠΕΡΙΦΕΡΕΙΑΚΗΣ ΕΝΟΤΗΤΑΣ ΚΑΡΔΙΤΣΑΣ

ΥΠΟΜΝΗΜΑ

Αρμοδιότητες συντήρησης οδικού δικτύου
- Δημοτικό οδικό δίκτυο
- ΕΓΝΑΤΙΑ ΟΔΟΣ Α.Ε.
- ΚΕΝΤΡΙΚΗ ΟΔΟΣ Α.Ε.
- Περιφέρεια Θεσσαλίας (Εθνικό οδικό δίκτυο)
- Περιφέρεια Θεσσαλίας (Επαρχιακό οδικό δίκτυο)

Οικισμοί
- Έδρα Περιφερειακής Ενότητας
- Έδρα Δήμου
- Έδρα Δημοτικής Ενότητας
- Λοιποί Οικισμοί

Δήμοι
- Δ. ΑΡΓΙΘΕΑΣ
- Δ. ΚΑΡΔΙΤΣΑΣ
- Δ. ΛΙΜΝΗΣ ΠΛΑΣΤΗΡΑ
- Δ. ΜΟΥΖΑΚΙΟΥ
- Δ. ΠΑΛΑΜΑ
- Δ. ΣΟΦΑΔΩΝ

Οι αρμοδιότητες συντήρης του οδικού δικτύου προέκυψαν από τα ψηφιακά δεδομένα πουδιαθέτει η ΓΓΠΠ μετά την ενσωμάτωση των αρμοδιοτήτων συντήρησης όπως αναφέρονται στην απόφαση του Γενικού Γραμματέα Περιφέρειας Θεσσαλίας υπ' αριθμ. 3841/06-11-2007 (ΦΕΚ 2154Β/2007) και επικυρώθηκαν από την Δ/νση Τεχνικών Υπηρεσιών Καρδίτσας.

Για την δημιουργία του χάρτη σε περιβάλλον GIS εργάστηκαν οι υπάλληλοι της ΓΓΠΠ:
Κική Τεστέμπαση, Δασολόγος, MSc GIS
Ανδρέας Αντωνάκος, Γεωλόγος, MSc, PhD
Οκτώβριος 2017

ΧΑΡΤΗΣ ΑΡΜΟΔΙΟΤΗΤΩΝ ΣΥΝΤΗΡΗΣΗΣ ΟΔΙΚΟΥ ΔΙΚΤΥΟΥ ΠΕΡΙΦΕΡΕΙΑΚΗΣ ΕΝΟΤΗΤΑΣ ΛΑΡΙΣΑΣ

ΥΠΟΜΝΗΜΑ

Αρμοδιότητες συντήρησης οδικού δικτύου
- Δημοτικό οδικό δίκτυο
- ΑΥΤΟΚΙΝΗΤΟΔΡΟΜΟΣ ΑΙΓΑΙΟΥ Α.Ε.
- ΕΥΔΕ/ΣΑ
- Περιφέρεια Θεσσαλίας (Εθνικό οδικό δίκτυο)
- Περιφέρεια Θεσσαλίας (Επαρχιακό οδικό δίκτυο)

Οικισμοί
- Έδρα Περιφερειακής Ενότητας
- Έδρα Δήμου
- Έδρα Δημοτικής Ενότητας
- Λοιποί Οικισμοί

Δήμοι
- Δ. ΑΓΙΑΣ
- Δ. ΕΛΑΣΣΟΝΑΣ
- Δ. ΚΙΛΕΛΕΡ
- Δ. ΛΑΡΙΣΑΙΩΝ
- Δ. ΤΕΜΠΩΝ
- Δ. ΤΥΡΝΑΒΟΥ
- Δ. ΦΑΡΣΑΛΩΝ

Οι αρμοδιότητες συντήρης του οδικού δικτύου προέκυψαν από τα ψηφιακά δεδομένα που διαθέτει η ΓΓΠΠ μετά την ενσωμάτωση των αρμοδιοτήτων συντήρησης όπως αναφέρονται στην απόφαση του Γενικού Γραμματέα Περιφέρειας Θεσσαλίας υπ' αριθμ. 3841/06-11-2007 (ΦΕΚ 2154Β/2007) και επικυρώθηκαν από την Δ/νση Τεχνικών Υπηρεσιών Λάρισας.

Για την δημιουργία του χάρτη σε περιβάλλον GIS εργάστηκαν οι υπάλληλοι της ΓΓΠΠ:
Κική Τεστέμπαση, Δασολόγος, MSc GIS
Ανδρέας Αντωνάκος, Γεωλόγος, MSc, PhD
Οκτώβριος 2017

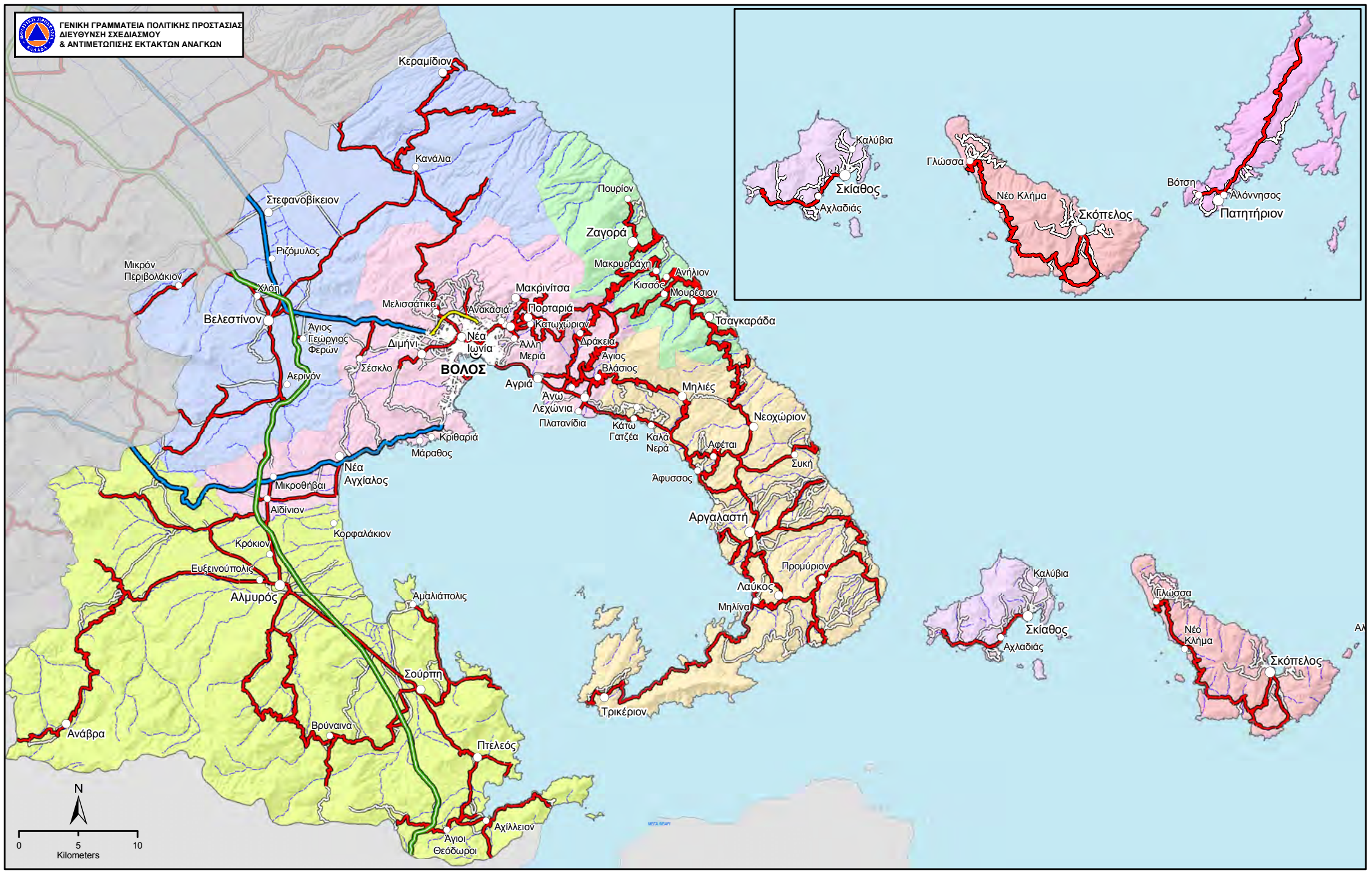

ΧΑΡΤΗΣ ΑΡΜΟΔΙΟΤΗΤΩΝ ΣΥΝΤΗΡΗΣΗΣ ΟΔΙΚΟΥ ΔΙΚΤΥΟΥ ΠΕΡΙΦΕΡΕΙΑΚΩΝ ΕΝΟΤΗΤΩΝ ΜΑΓΝΗΣΙΑΣ & ΣΠΟΡΑΔΩΝ

ΥΠΟΜΝΗΜΑ

Αρμοδιότητες συντήρησης οδικού δικτύου
- Δημοτικό οδικό δίκτυο
- ΑΥΤΟΚΙΝΗΤΟΔΡΟΜΟΣ ΑΙΓΑΙΟΥ Α.Ε.
- ΕΥΔΕ/ΣΑ
- Περιφέρεια Θεσσαλίας (Εθνικό οδικό δίκτυο)
- Περιφέρεια Θεσσαλίας (Επαρχιακό οδικό δίκτυο)

Οικισμοί
- Έδρα Περιφερειακής Ενότητας
- Έδρα Δήμου
- Έδρα Δημοτικής Ενότητας
- Λοιποί Οικισμοί

Δήμοι
- Δ. ΑΛΜΥΡΟΥ
- Δ. ΑΛΟΝΝΗΣΟΥ
- Δ. ΒΟΛΟΥ
- Δ. ΖΑΓΟΡΑΣ - ΜΟΥΡΕΣΙΟΥ
- Δ. ΝΟΤΙΟΥ ΠΗΛΙΟΥ
- Δ. ΡΗΓΑ ΦΕΡΑΙΟΥ
- Δ. ΣΚΙΑΘΟΥ
- Δ. ΣΚΟΠΕΛΟΥ

Οι αρμοδιότητες συντήρης του οδικού δικτύου προέκυψαν από τα ψηφιακά δεδομένα πουδιαθέτει η ΓΓΠΠ μετά την ενσωμάτωση των αρμοδιοτήτων συντήρησης όπως αναφέρονται στην απόφαση του Γενικού Γραμματέα Περιφέρειας Θεσσαλίας υπ' αριθμ. 3841/06-11-2007 (ΦΕΚ 2154Β/2007) και επικυρώθηκαν από την Δ/νση Τεχνικών Υπηρεσιών Μαγνησίας.

Για την δημιουργία του χάρτη σε περιβάλλον GIS εργάστηκαν οι υπάλληλοι της ΓΓΠΠ:
Κική Τεστέμπαση, Δασολόγος, MSc GIS
Ανδρέας Αντωνάκος, Γεωλόγος, MSc, PhD
Οκτώβριος 2017

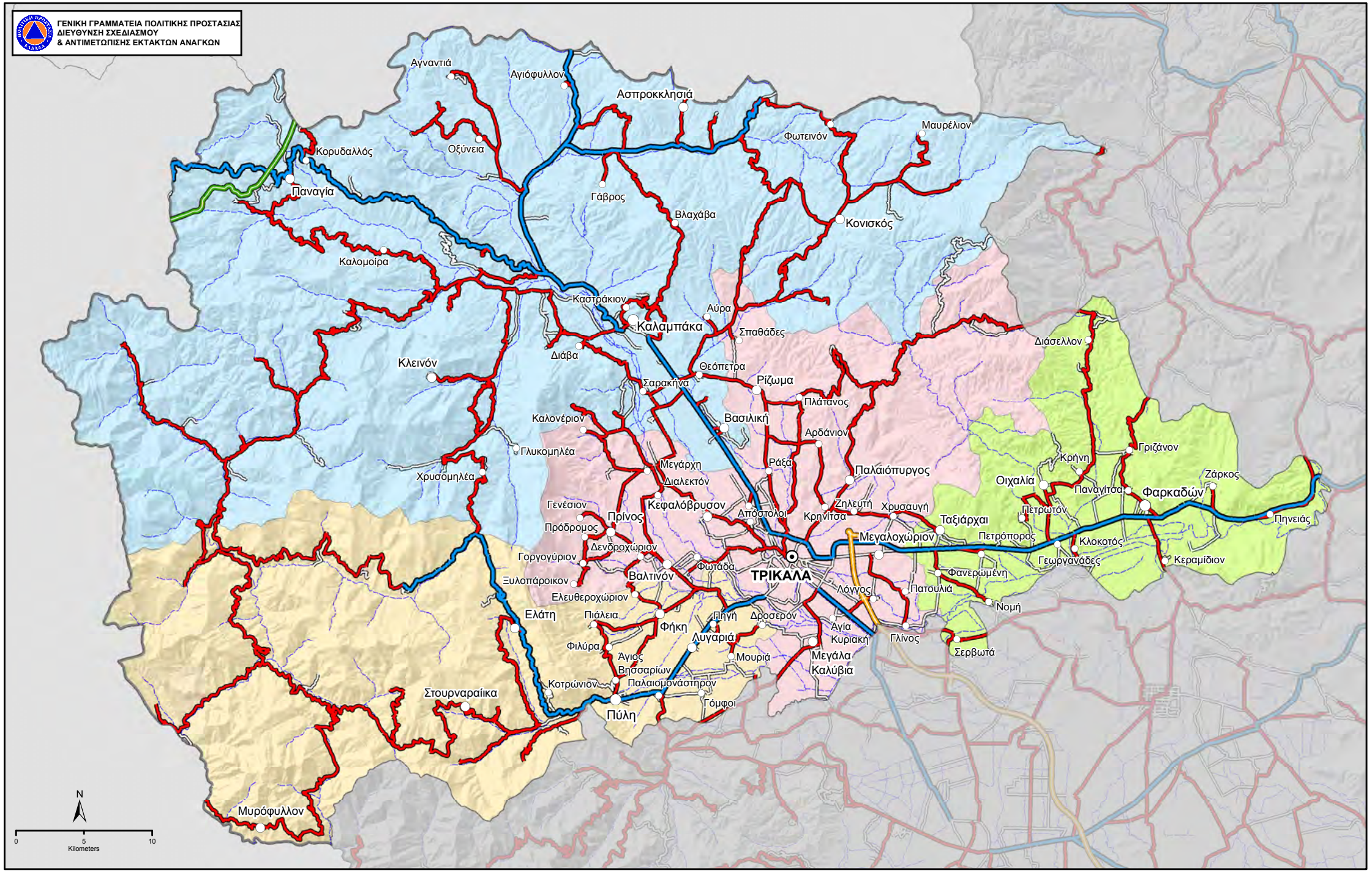

ΧΑΡΤΗΣ ΑΡΜΟΔΙΟΤΗΤΩΝ

ΣΥΝΤΗΡΗΣΗΣ ΟΔΙΚΟΥ ΔΙΚΤΥΟΥ

ΠΕΡΙΦΕΡΕΙΑΚΗΣ ΕΝΟΤΗΤΑΣ

ΤΡΙΚΑΛΩΝ

ΥΠΟΜΝΗΜΑ

Αρμοδιότητες συντήρησης οδικού δικτύου
- Δημοτικό οδικό δίκτυο
- ΕΓΝΑΤΙΑ ΟΔΟΣ Α.Ε.
- ΚΕΝΤΡΙΚΗ ΟΔΟΣ Α.Ε.
- Περιφέρεια Θεσσαλίας (Εθνικό οδικό δίκτυο)
- Περιφέρεια Θεσσαλίας (Επαρχιακό οδικό δίκτυο)

Οικισμοί
- Έδρα Περιφερειακής Ενότητας
- Έδρα Δήμου
- Έδρα Δημοτικής Ενότητας
- Λοιποί Οικισμοί

Δήμοι
- Δ. ΚΑΛΑΜΠΑΚΑΣ
- Δ. ΠΥΛΗΣ
- Δ. ΤΡΙΚΚΑΙΩΝ
- Δ. ΦΑΡΚΑΔΟΝΑΣ

Οι αρμοδιότητες συντήρης του οδικού δικτύου προέκυψαν από τα ψηφιακά δεδομένα πουδιαθέτει η ΓΓΠΠ μετά την ενσωμάτωση των αρμοδιοτήτων συντήρησης όπως αναφέρονται στην απόφαση του Γενικού Γραμματέα Περιφέρειας Θεσσαλίας υπ' αριθμ. 3841/06-11-2007 (ΦΕΚ 2154Β/2007) και επικυρώθηκαν από την Δ/νση Τεχνικών Υπηρεσιών Τρικάλων με το 6733/29-10-2008, έγγραφο .

Για την δημιουργία του χάρτη σε περιβάλλον GIS εργάστηκαν οι υπάλληλοι της ΓΓΠΠ:
Κική Τεστέμπαση, Δασολόγος, MSc GIS
Ανδρέας Αντωνάκος, Γεωλόγος, MSc, PhD
Οκτώβριος 2017

ΓΕΝΙΚΗ ΓΡΑΜΜΑΤΕΙΑ ΠΟΛΙΤΙΚΗΣ ΠΡΟΣΤΑΣΙΑΣ
ΔΙΕΥΘΥΝΣΗ ΣΧΕΔΙΑΣΜΟΥ ΚΑΙ ΑΝΤΙΜΕΤΩΠΙΣΗΣ ΕΚΤΑΚΤΩΝ ΑΝΑΓΚΩΝ

ΠΕΡΙΦΕΡΕΙΑ ΙΟΝΙΩΝ ΝΗΣΩΝ

Χαρτογραφική απεικόνιση αρμοδιοτήτων συντήρησης οδικού δικτύου.

Εφαρμογή GIS:
Κυριακή Τεστέμπαση, Δασολόγος, MSc GIS
Ανδρέας Αντωνάκος, Γεωλόγος, MSc, PhD

ΓΕΝΙΚΗ ΓΡΑΜΜΑΤΕΙΑ ΠΟΛΙΤΙΚΗΣ ΠΡΟΣΤΑΣΙΑΣ
ΔΙΕΥΘΥΝΣΗ ΣΧΕΔΙΑΣΜΟΥ
& ΑΝΤΙΜΕΤΩΠΙΣΗΣ ΕΚΤΑΚΤΩΝ ΑΝΑΓΚΩΝ

ΧΑΡΤΗΣ ΑΡΜΟΔΙΟΤΗΤΩΝ ΣΥΝΤΗΡΗΣΗΣ ΟΔΙΚΟΥ ΔΙΚΤΥΟΥ

ΠΕΡΙΦΕΡΕΙΑΚΗΣ ΕΝΟΤΗΤΑΣ

ΖΑΚΥΝΘΟΥ

ΥΠΟΜΝΗΜΑ

Αρμοδιότητες Συντήρησης Οδικού Δικτύου

- Περιφέρεια Ιονίων Νήσων (Εθνικό Οδικό Δίκτυο)
- Περιφέρεια Ιονίων Νήσων (Επαρχιακό Οδικό Δίκτυο Ζακύνθου)
- Δημοτικό Οδικό Δίκτυο
- Κύριο Υδρογραφικό Δίκτυο

Οικισμοί

- Έδρα Περιφερειακής Ενότητας
- Έδρα Δήμου
- Έδρα Δημοτικής Ενότητας
- Λοιποί Οικισμοί

Οι αρμοδιότητες συντήρης του οδικού δικτύου προέκυψαν από τα ψηφιακά δεδομένα που διαθέτει η ΓΓΠΠ μετά την ενσωμάτωση των αρμοδιοτήτων συντήρησης όπως αναφέρονται απόφαση του Γενικού Γραμματέα Περιφέρειας Ιονίων Νήσων υπ' αριθμ. 6213 (ΦΕΚ 1872/2007) και επικυρώθηκε από την Δ/νση Τεχνικών Έργων Ζακύνθου με το υπ΄ αριθμ. 7908/1562/06-02-2017 έγγραφο

Για την δημιουργία του χάρτη σε περιβάλλον GIS εργάστηκαν οι υπάλληλοι της ΓΓΠΠ:
Κική Τεστέμπαση, Δασολόγος, MSc GIS
Ανδρέας Αντωνάκος, Γεωλόγος, MSc, PhD

Ιούλιος 2017

ΧΑΡΤΗΣ ΑΡΜΟΔΙΟΤΗΤΩΝ ΣΥΝΤΗΡΗΣΗΣ

ΟΔΙΚΟΥ ΔΙΚΤΥΟΥ

ΠΕΡΙΦΕΡΕΙΑΚΗΣ ΕΝΟΤΗΤΑΣ

ΚΕΡΚΥΡΑΣ

ΥΠΟΜΝΗΜΑ

Αρμοδιότητες Συντήρησης Οδικού Δικτύου

- Περιφέρεια Ιονίων Νήσων (Εθνικό Οδικό Δίκτυο)
- Περιφέρεια Ιονίων Νήσων (Επαρχιακό Οδικό Δίκτυο Κέρκυρας)
- Δημοτικό Οδικό Δίκτυο
- Κύριο Υδρογραφικό Δίκτυο

Οικισμοί

- Έδρα Περιφερειακής Ενότητας
- Έδρα Δήμου
- Έδρα Δημοτικής Ενότητας
- Λοιποί Οικισμοί

Οι αρμοδιότητες συντήρησης του οδικού δικτύου προέκυψαν από τα ψηφιακά δεδομένα που διαθέτει η ΓΓΠΠ μετά την ενσωμάτωση των αρμοδιοτήτων συντήρησης όπως αναφέρονται απόφαση του Γενικού Γραμματέα Περιφέρειας Ιονίων Νήσων υπ' αριθμ. 6213 (ΦΕΚ 1872Β/2007) και επικυρώθηκαν από την Δ/νση Τεχνικών Έργων Π.Ε. Κέρκυρας με το 8047/3058/22-02-2017 έγγραφο.

Για την δημιουργία του χάρτη σε περιβάλλον GIS εργάστηκαν οι υπάλληλοι της ΓΓΠΠ:
Κική Τεστέμπαση, Δασολόγος, MSc GIS
Ανδρέας Αντωνάκος, Γεωλόγος, MSc, PhD

Ιούλιος 2017

ΓΕΝΙΚΗ ΓΡΑΜΜΑΤΕΙΑ ΠΟΛΙΤΙΚΗΣ ΠΡΟΣΤΑΣΙΑΣ
ΔΙΕΥΘΥΝΣΗ ΣΧΕΔΙΑΣΜΟΥ
& ΑΝΤΙΜΕΤΩΠΙΣΗΣ ΕΚΤΑΚΤΩΝ ΑΝΑΓΚΩΝ

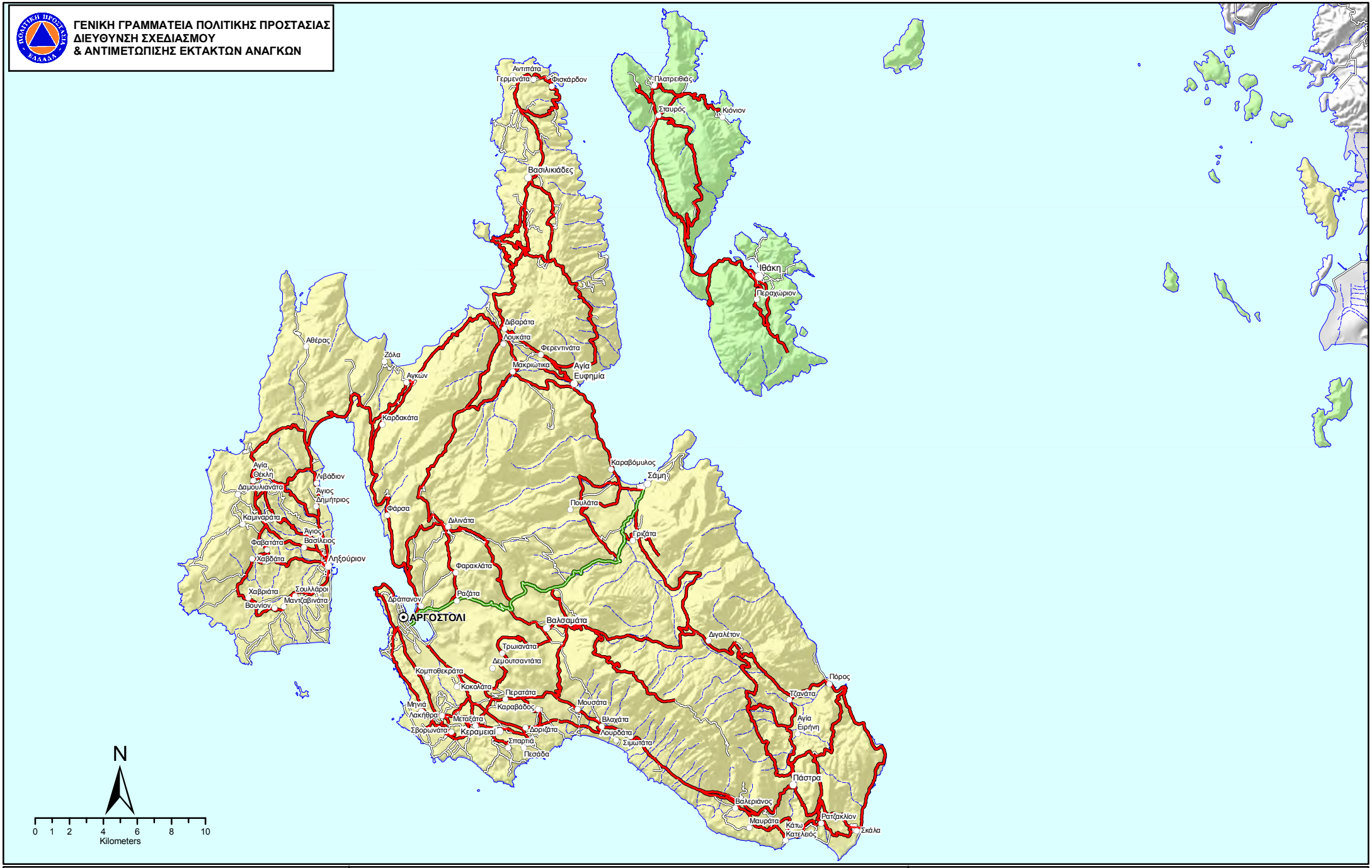

ΧΑΡΤΗΣ ΑΡΜΟΔΙΟΤΗΤΩΝ ΣΥΝΤΗΡΗΣΗΣ ΟΔΙΚΟΥ ΔΙΚΤΥΟΥ

ΠΕΡΙΦΕΡΕΙΑΚΩΝ ΕΝΟΤΗΤΩΝ

ΚΕΦΑΛΛΟΝΙΑΣ ΚΑΙ ΙΘΑΚΗΣ

ΥΠΟΜΝΗΜΑ

Αρμοδιότητες Συντήρησης Οδικού Δικτύου

- Περιφέρεια Ιονίων Νήσων (Εθνικό Οδικό Δίκτυο)
- Περιφέρεια Ιονίων Νήσων (Επαρχιακό Οδικό Δίκτυο)
- Δημοτικό Οδικό Δίκτυο
- Κύριο Υδρογραφικό Δίκτυο

Οικισμοί

- Έδρα Περιφερειακής Ενότητας
- Έδρα Δήμου
- Έδρα Δημοτικής Ενότητας
- Λοιποί Οικισμοί

Όρια Περιφερειακών Ενοτήτων

- ΚΕΦΑΛΛΗΝΙΑΣ
- ΙΘΑΚΗΣ

Οι αρμοδιότητες συντήρησης του οδικού δικτύου προέκυψαν από τα ψηφιακά δεδομένα που διαθέτει η ΓΓΠΠ μετά την ενσωμάτωση των αρμοδιοτήτων συντήρησης όπως αναφέρονται απόφαση του Γενικού Γραμματέα Περιφέρειας Ιονίων Νήσων υπ' αριθμ. 6213 (ΦΕΚ 1872/2007) και επικυρώθηκε από την Δ/νση Τεχνικών Έργων Κεφαλονιάς με το 7291/1792/03-02-2017 έγγραφο.

Για την δημιουργία του χάρτη σε περιβάλλον GIS εργάστηκαν οι υπάλληλοι της ΓΓΠΠ:
Κική Τεστέμπαση, Δασολόγος, MSc GIS
Ανδρέας Αντωνάκος, Γεωλόγος, MSc, PhD

Ιούλιος 2017

ΓΕΝΙΚΗ ΓΡΑΜΜΑΤΕΙΑ ΠΟΛΙΤΙΚΗΣ ΠΡΟΣΤΑΣΙΑΣ
ΔΙΕΥΘΥΝΣΗ ΣΧΕΔΙΑΣΜΟΥ
& ΑΝΤΙΜΕΤΩΠΙΣΗΣ ΕΚΤΑΚΤΩΝ ΑΝΑΓΚΩΝ

ΧΑΡΤΗΣ ΑΡΜΟΔΙΟΤΗΤΩΝ ΣΥΝΤΗΡΗΣΗΣ

ΟΔΙΚΟΥ ΔΙΚΤΥΟΥ

ΠΕΡΙΦΕΡΕΙΑΚΗΣ ΕΝΟΤΗΤΑΣ

ΛΕΥΚΑΔΑΣ

ΥΠΟΜΝΗΜΑ

Αρμοδιότητες Συντήρησης Οδικού Δικτύου

- Περιφέρεια Ιονίων Νήσων (Εθνικό Οδικό Δίκτυο)
- Περιφέρεια Ιονίων Νήσων (Επαρχιακό Οδικό Δίκτυο)
- Δημοτικό Οδικό Δίκτυο
- Κύριο Υδρογραφικό Δίκτυο

Οικισμοί

- Έδρα Περιφερειακής Ενότητας
- Έδρα Δήμου
- Έδρα Δημοτικής Ενότητας
- Λοιποί Οικισμοί

Δήμοι

- Δ. ΛΕΥΚΑΔΟΣ
- Δ. ΜΕΓΑΝΗΣΟΥ

Οι αρμοδιότητες συντήρης του οδικού δικτύου προέκυψαν από τα ψηφιακά δεδομένα που διαθέτει η ΓΓΠΠ μετά την ενσωμάτωση των αρμοδιοτήτων συντήρησης όπως αναφέρονται απόφαση του Γενικού Γραμματέα Περιφέρειας Ιονίων Νήσων υπ' αριθμ. 6213 (ΦΕΚ 1872/2007) και επικυρώθηκαν από την Δ/νση Τεχνικών Έργων Λευκάδας με το υπ' αριθμ. 8753/1573/03-02-2017

Για την δημιουργία του χάρτη σε περιβάλλον GIS εργάστηκαν οι υπάλληλοι της ΓΓΠΠ:
Κική Τεστέμπαση, Δασολόγος, MSc GIS
Ανδρέας Αντωνάκος, Γεωλόγος, MSc, PhD

Ιούλιος 2017

ΓΕΝΙΚΗ ΓΡΑΜΜΑΤΕΙΑ ΠΟΛΙΤΙΚΗΣ ΠΡΟΣΤΑΣΙΑΣ
ΔΙΕΥΘΥΝΣΗ ΣΧΕΔΙΑΣΜΟΥ ΚΑΙ ΑΝΤΙΜΕΤΩΠΙΣΗΣ ΕΚΤΑΚΤΩΝ ΑΝΑΓΚΩΝ

ΠΕΡΙΦΕΡΕΙΑ ΚΕΝΤΡΙΚΗΣ ΜΑΚΕΔΟΝΙΑΣ

Χαρτογραφική απεικόνιση αρμοδιοτήτων συντήρησης οδικού δικτύου.

Εφαρμογή GIS:
Κυριακή Τεστέμπαση, Δασολόγος, MSc GIS
Ανδρέας Αντωνάκος, Γεωλόγος, MSc, PhD

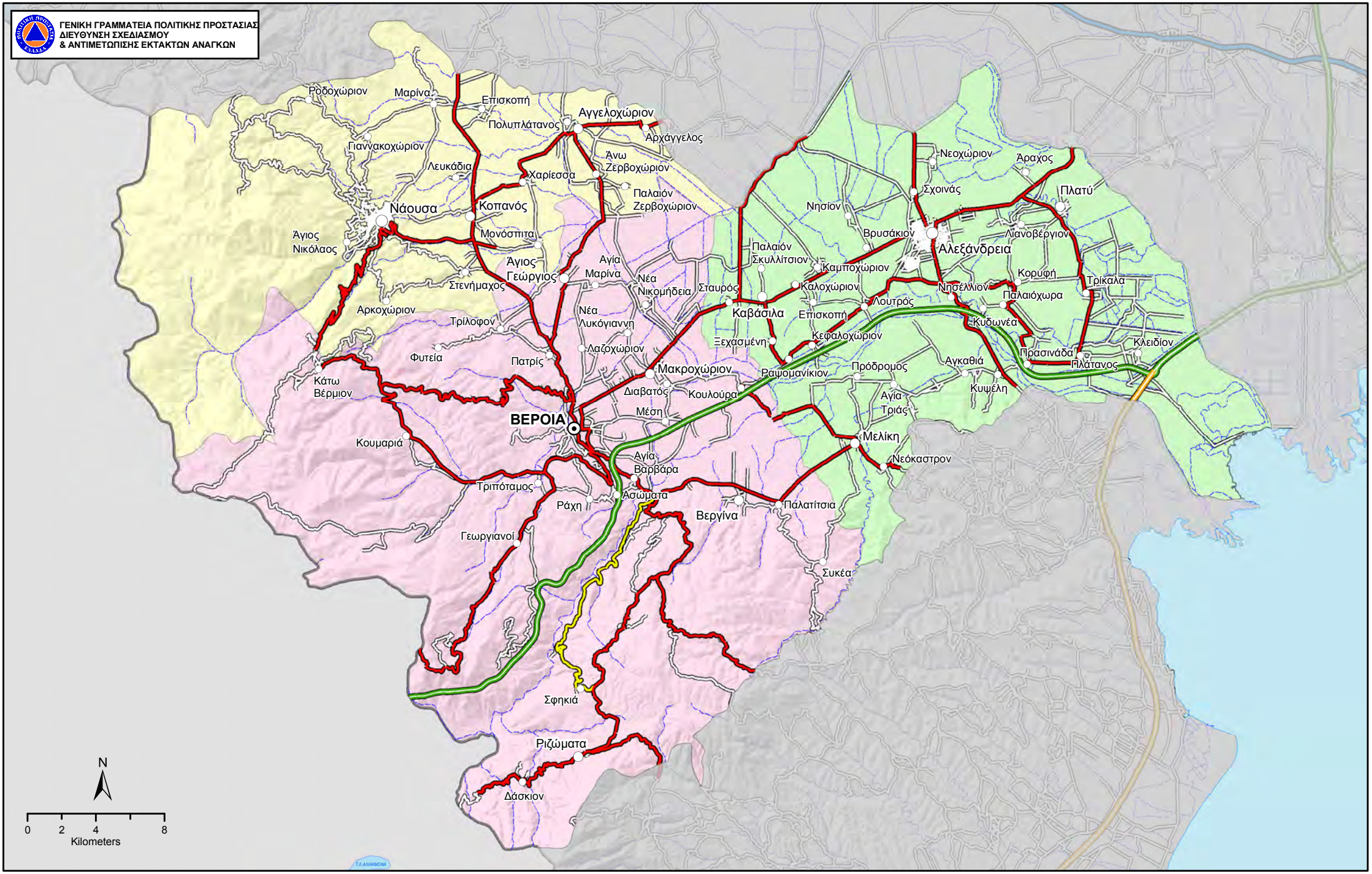

ΧΑΡΤΗΣ ΑΡΜΟΔΙΟΤΗΤΩΝ ΣΥΝΤΗΡΗΣΗΣ ΟΔΙΚΟΥ ΔΙΚΤΥΟΥ ΠΕΡΙΦΕΡΕΙΑΚΗΣ ΕΝΟΤΗΤΑΣ ΗΜΑΘΙΑΣ

ΥΠΟΜΝΗΜΑ

Αρμοδιότητες συντήρησης οδικού δικτύου
- Δημοτικό οδικό δίκτυο
- ΕΓΝΑΤΙΑ ΟΔΟΣ Α.Ε.
- ΑΥΤΟΚΙΝΗΤΟΔΡΟΜΟΣ ΑΙΓΑΙΟΥ Α.Ε.
- ΥΠΟΔΙΕΥΘΥΝΣΗ ΣΥΓΚΟΙΝΩΝΙΑΚΩΝ ΕΡΓΩΝ ΤΗΣ ΠΕΡΙΦΕΡΕΙΑΣ ΚΕΝΤΡΙΚΗΣ ΜΑΚΕΔΟΝΙΑΣ
- ΥΠΟΔΙΕΥΘΥΝΣΗ ΤΕΧΝΙΚΩΝ ΕΡΓΩΝ ΠΕΡΙΦΕΡΕΙΑΚΗΣ ΕΝΟΤΗΤΑΣ ΗΜΑΘΙΑΣ
- ΔΕΗ

Οικισμοί
- Έδρα Περιφερειακής Ενότητας
- Έδρα Δήμου
- Έδρα Δημοτικής Ενότητας
- Λοιποί Οικισμοί

Δήμοι
- Δ. ΑΛΕΞΑΝΔΡΕΙΑΣ
- Δ. ΒΕΡΟΙΑΣ
- Δ. ΗΡΩΙΚΗΣ ΠΟΛΕΩΣ ΝΑΟΥΣΑΣ

Οι αρμοδιότητες συντήρης του οδικού δικτύου προέκυψαν από τα ψηφιακά δεδομένα πουδιαθέτει η ΓΓΠΠ μετά την ενσωμάτωση των αρμοδιοτήτων συντήρησης όπως αναφέρονται στην απόφαση του Γενικού Γραμματέα Περιφέρειας Κεντρικής Μακεδονίας υπ' αριθμ. 6297/2007 (ΦΕΚ 1866 Β/2007) όπως τροποποιήθηκε με την απόφαση 490948/1766 (ΑΔΑ:9ΩΧΓ7ΛΛ-ΞΙΞ) του Γενικού Δντη Προγραμματισμού & Υποδομών της Περιφέρειας Κεντρικής Μακεδονίας και επικυρώθηκαν από την Δ/νση Τεχνικών Υπηρεσιών Ημαθίας με το Δ5γ/6483/04-11-2008 έγγραφο.

Για την δημιουργία του χάρτη σε περιβάλλον GIS εργάστηκαν οι υπάλληλοι της ΓΓΠΠ:
Κική Τεστέμπαση, Δασολόγος, MSc GIS
Ανδρέας Αντωνάκος, Γεωλόγος, MSc, PhD
Ιούνιος 2018

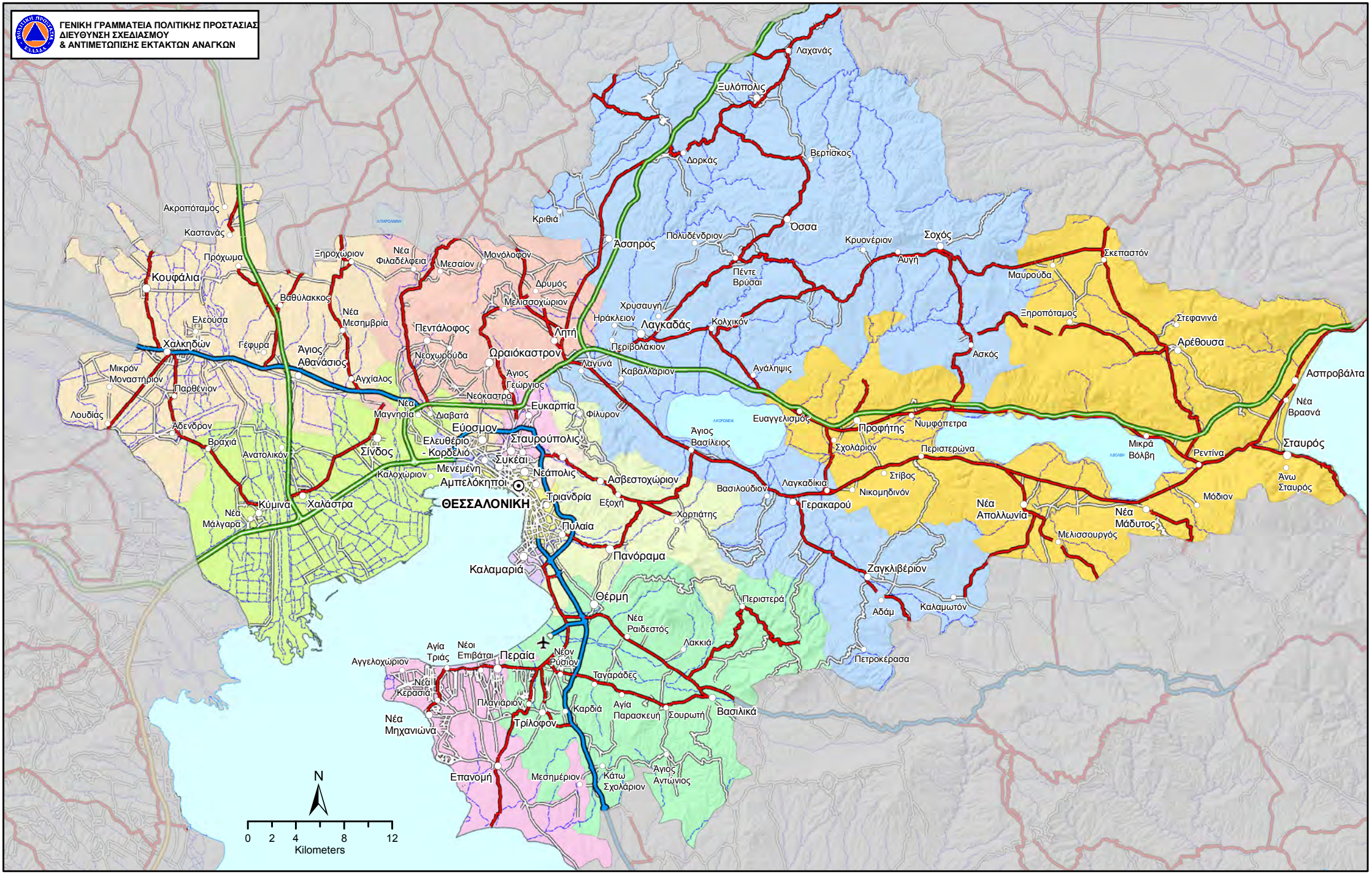

ΧΑΡΤΗΣ ΑΡΜΟΔΙΟΤΗΤΩΝ ΣΥΝΤΗΡΗΣΗΣ ΟΔΙΚΟΥ ΔΙΚΤΥΟΥ ΠΕΡΙΦΕΡΕΙΑΚΗΣ ΕΝΟΤΗΤΑΣ ΘΕΣΣΑΛΟΝΙΚΗΣ

ΥΠΟΜΝΗΜΑ

Οικισμοί
- Έδρα Περιφερειακής Ενότητας
- Έδρα Δήμου
- Έδρα Δημοτικής Ενότητας
- Λοιποί Οικισμοί

Αρμοδιότητες συντήρησης οδικού δικτύου
- Δημοτικό οδικό δίκτυο
- ΕΓΝΑΤΙΑ ΟΔΟΣ Α.Ε.
- ΑΥΤΟΚΙΝΗΤΟΔΡΟΜΟΣ ΑΙΓΑΙΟΥ Α.Ε.
- ΥΠΟΔΙΕΥΘΥΝΣΗ ΣΥΓΚΟΙΝΩΝΙΑΚΩΝ ΕΡΓΩΝ ΤΗΣ ΠΕΡΙΦΕΡΕΙΑΣ ΚΕΝΤΡΙΚΗΣ ΜΑΚΕΔΟΝΙΑΣ
- ΥΠΟΔΙΕΥΘΥΝΣΗ ΤΕΧΝΙΚΩΝ ΕΡΓΩΝ ΠΕΡΙΦΕΡΕΙΑΚΗΣ ΕΝΟΤΗΤΑΣ ΘΕΣΣΑΛΟΝΙΚΗΣ

Δήμοι
- Δ. ΑΜΠΕΛΟΚΗΠΩΝ - ΜΕΝΕΜΕΝΗΣ
- Δ. ΒΟΛΒΗΣ
- Δ. ΔΕΛΤΑ
- Δ. ΘΕΡΜΑΪΚΟΥ
- Δ. ΘΕΡΜΗΣ
- Δ. ΘΕΣΣΑΛΟΝΙΚΗΣ
- Δ. ΚΑΛΑΜΑΡΙΑΣ
- Δ. ΚΟΡΔΕΛΙΟΥ - ΕΥΟΣΜΟΥ
- Δ. ΛΑΓΚΑΔΑ
- Δ. ΝΕΑΠΟΛΗΣ - ΣΥΚΕΩΝ
- Δ. ΠΑΥΛΟΥ ΜΕΛΑ
- Δ. ΠΥΛΑΙΑΣ - ΧΟΡΤΙΑΤΗ
- Δ. ΧΑΛΚΗΔΟΝΟΣ
- Δ. ΩΡΑΙΟΚΑΣΤΡΟΥ

Οι αρμοδιότητες συντήρησης του οδικού δικτύου προέκυψαν από τα ψηφιακά δεδομένα πουδιαθέτει η ΓΓΠΠ μετά την ενσωμάτωση των αρμοδιοτήτων συντήρησης όπως αναφέρονται στην απόφαση του Γενικού Γραμματέα Περιφέρειας Κεντρικής Μακεδονίας υπ' αριθμ. 6297/2007 (ΦΕΚ 1866 Β/2007) όπως τροποποιήθηκε με την απόφαση 490948/1766 (ΑΔΑ:9ΩΧΓ7ΛΛ-ΞΙΞ) του Γενικού Δντη Προγραμματισμού & Υποδομών της Περιφέρειας Κεντρικής Μακεδονίακαι επικυρώθηκαν από την Δ/νση Τεχνικών Υπηρεσιών Θεσαλονίκης με το 07/11628/24-10-2008 έγγραφο.

Για την δημιουργία του χάρτη σε περιβάλλον GIS εργάστηκαν οι υπάλληλοι της ΓΓΠΠ:
Κική Τεστέμπαση, Δασολόγος, MSc GIS
Ανδρέας Αντωνάκος, Γεωλόγος, MSc, PhD
Ιούνιος 2018

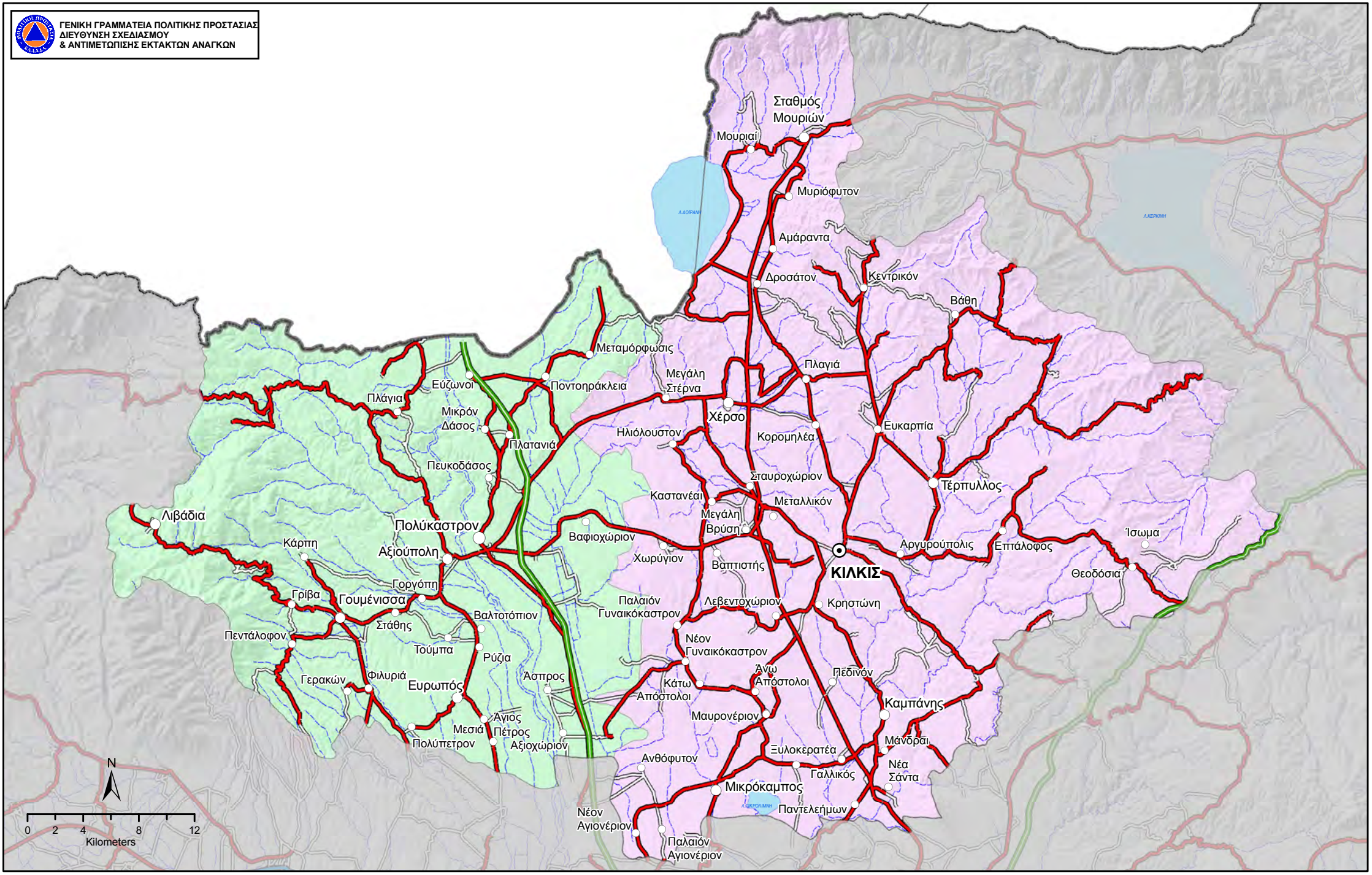

ΧΑΡΤΗΣ ΑΡΜΟΔΙΟΤΗΤΩΝ

ΣΥΝΤΗΡΗΣΗΣ ΟΔΙΚΟΥ ΔΙΚΤΥΟΥ

ΠΕΡΙΦΕΡΕΙΑΚΗΣ ΕΝΟΤΗΤΑΣ

ΚΙΛΚΙΣ

ΥΠΟΜΝΗΜΑ

Οικισμοί

- Έδρα Περιφερειακής Ενότητας
- Έδρα Δήμου
- Έδρα Δημοτικής Ενότητας
- Λοιποί Οικισμοί

Αρμοδιότητες συντήρησης οδικού δικτύου

- Δημοτικό οδικό δίκτυο
- ΕΓΝΑΤΙΑ ΟΔΟΣ Α.Ε.
- ΑΥΤΟΚΙΝΗΤΟΔΡΟΜΟΣ ΑΙΓΑΙΟΥ Α.Ε.
- ΥΠΟΔΙΕΥΘΥΝΣΗ ΣΥΓΚΟΙΝΩΝΙΑΚΩΝ ΕΡΓΩΝ ΤΗΣ ΠΕΡΙΦΕΡΕΙΑΣ ΚΕΝΤΡΙΚΗΣ ΜΑΚΕΔΟΝΙΑΣ
- ΥΠΟΔΙΕΥΘΥΝΣΗ ΤΕΧΝΙΚΩΝ ΕΡΓΩΝ ΠΕΡΙΦΕΡΕΙΑΚΗΣ ΕΝΟΤΗΤΑΣ ΚΙΛΚΙΣ

Δήμοι

- Δ. ΚΙΛΚΙΣ
- Δ. ΠΑΙΟΝΙΑΣ

Οι αρμοδιότητες συντήρης του οδικού δικτύου προέκυψαν από τα ψηφιακά δεδομένα πουδιαθέτει η ΓΓΠΠ μετά την ενσωμάτωση των αρμοδιοτήτων συντήρησης όπως αναφέρονται στην απόφαση του Γενικού Γραμματέα Περιφέρειας Κεντρικής Μακεδονίας υπ' αριθμ. 6297/2007 (ΦΕΚ 1866 Β/2007) όπως τροποποιήθηκε με την απόφαση 490948/1766 (ΑΔΑ:9ΩΧΓ7ΛΛ-ΞΙΞ) του Γενικού Δντη Προγραμματισμού & Υποδομών της Περιφέρειας Κεντρικής Μακεδονία και επικυρώθηκαν από την Δ/νση Τεχνικών Υπηρεσιών Κιλκίς με το 16782/Τ 8544/20-10-2008 έγγραφο.

Για την δημιουργία του χάρτη σε περιβάλλον GIS εργάστηκαν οι υπάλληλοι της ΓΓΠΠ:
Κική Τεστέμπαση, Δασολόγος, MSc GIS
Ανδρέας Αντωνάκος, Γεωλόγος, MSc, PhD
Ιούνιος 2018

ΓΕΝΙΚΗ ΓΡΑΜΜΑΤΕΙΑ ΠΟΛΙΤΙΚΗΣ ΠΡΟΣΤΑΣΙΑΣ
ΔΙΕΥΘΥΝΣΗ ΣΧΕΔΙΑΣΜΟΥ
& ΑΝΤΙΜΕΤΩΠΙΣΗΣ ΕΚΤΑΚΤΩΝ ΑΝΑΓΚΩΝ

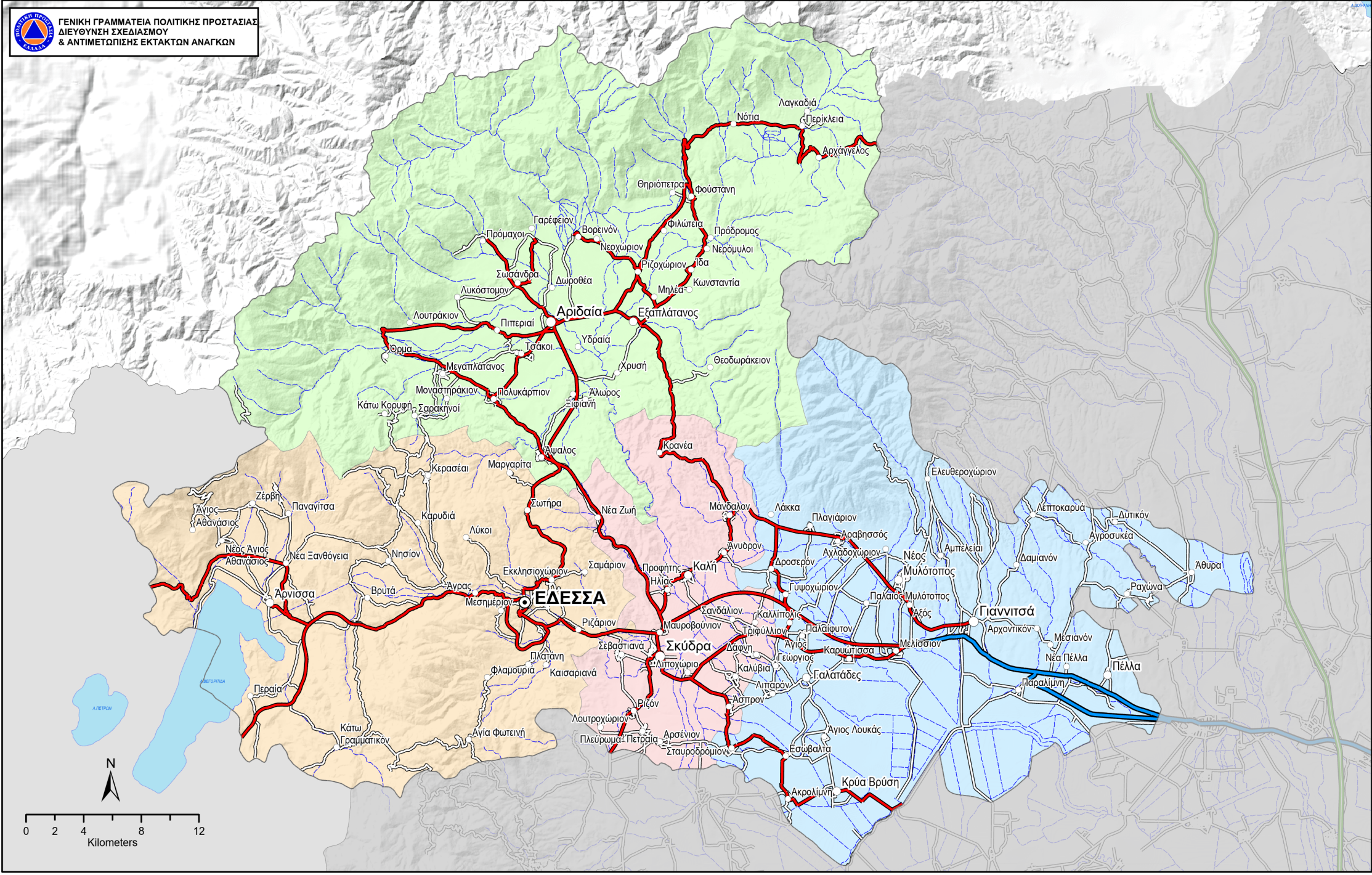

ΧΑΡΤΗΣ ΑΡΜΟΔΙΟΤΗΤΩΝ ΣΥΝΤΗΡΗΣΗΣ ΟΔΙΚΟΥ ΔΙΚΤΥΟΥ ΠΕΡΙΦΕΡΕΙΑΚΗΣ ΕΝΟΤΗΤΑΣ ΠΕΛΛΑΣ

ΥΠΟΜΝΗΜΑ

Αρμοδιότητες συντήρησης οδικού δικτύου

- ΕΓΝΑΤΙΑ ΟΔΟΣ Α.Ε.
- ΥΠΟΔΙΕΥΘΥΝΣΗ ΣΥΓΚΟΙΝΩΝΙΑΚΩΝ ΕΡΓΩΝ ΤΗΣ ΠΕΡΙΦΕΡΕΙΑΣ ΚΕΝΤΡΙΚΗΣ ΜΑΚΕΔΟΝΙΑΣ
- ΥΠΟΔΙΕΥΘΥΝΣΗ ΤΕΧΝΙΚΩΝ ΕΡΓΩΝ ΠΕΡΙΦΕΡΕΙΑΚΗΣ ΕΝΟΤΗΤΑΣ ΠΕΛΛΑΣ
- Δημοτικό οδικό δίκτυο

Δήμοι

- Δ. ΑΛΜΩΠΙΑΣ
- Δ. ΕΔΕΣΣΑΣ
- Δ. ΠΕΛΛΑΣ
- Δ. ΣΚΥΔΡΑΣ

Οικισμοί

- Έδρα Περιφερειακής Ενότητας
- Έδρα Δήμου
- Έδρα Δημοτικής Ενότητας

Οι αρμοδιότητες συντήρησης του οδικού δικτύου προέκυψαν από τα ψηφιακά δεδομένα πουδιαθέτει η ΓΓΠΠ μετά την ενσωμάτωση των αρμοδιοτήτων συντήρησης όπως αναφέρονται στην απόφαση του Γενικού Γραμματέα Περιφέρειας Κεντρικής Μακεδονίας υπ' αριθμ. 6297/2007 (ΦΕΚ 1866 Β/2007) όπως τροποποιήθηκε με την 490948(1766)/20-11-2017 απόφαση του Γενικού Δ/ντη Προγραματισμού & Υποδομών.

Για την δημιουργία του χάρτη σε περιβάλλον GIS εργάστηκαν οι υπάλληλοι της ΓΓΠΠ:
Κική Τεστέμπαση, Δασολόγος, MSc GIS
Ανδρέας Αντωνάκος, Γεωλόγος, MSc, PhD
Δεκέμβριος 2022

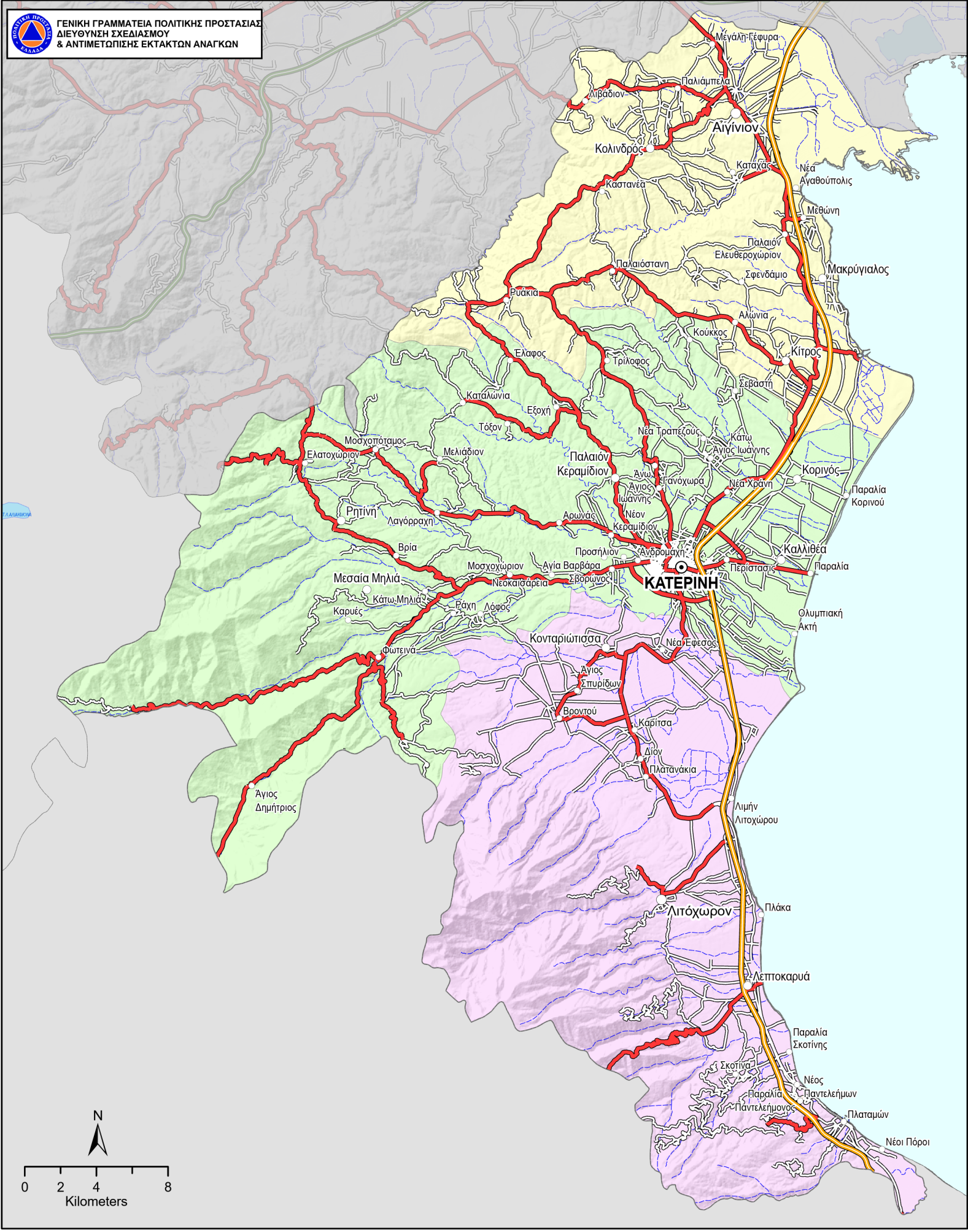

ΧΑΡΤΗΣ ΑΡΜΟΔΙΟΤΗΤΩΝ ΣΥΝΤΗΡΗΣΗΣ ΟΔΙΚΟΥ ΔΙΚΤΥΟΥ ΠΕΡΙΦΕΡΕΙΑΚΗΣ ΕΝΟΤΗΤΑΣ ΠΙΕΡΙΑΣ

ΥΠΟΜΝΗΜΑ

Αρμοδιότητες συντήρησης οδικού δικτύου

- ΑΥΤΟΚΙΝΗΤΟΔΡΟΜΟΣ ΑΙΓΑΙΟΥ Α.Ε.
- ΕΓΝΑΤΙΑ ΟΔΟΣ Α.Ε.
- ΥΠΟΔΙΕΥΘΥΝΣΗ ΣΥΓΚΟΙΝΩΝΙΑΚΩΝ ΕΡΓΩΝ ΤΗΣ ΠΕΡΙΦΕΡΕΙΑΣ ΚΕΝΤΡΙΚΗΣ ΜΑΚΕΔΟΝΙΑΣ
- ΥΠΟΔΙΕΥΘΥΝΣΗ ΤΕΧΝΙΚΩΝ ΕΡΓΩΝ ΠΕΡΙΦΕΡΕΙΑΚΗΣ ΕΝΟΤΗΤΑΣ ΠΙΕΡΙΑΣ
- ΥΠΟΔΙΕΥΘΥΝΣΗ ΤΕΧΝΙΚΩΝ ΕΡΓΩΝ ΠΕΡΙΦΕΡΕΙΑΚΗΣ ΕΝΟΤΗΤΑΣ ΠΙΕΡΙΑΣ (μη διανοιγμένο)
- Δημοτικό οδικό δίκτυο

Δήμοι

- Δ. ΔΙΟΥ - ΟΛΥΜΠΟΥ
- Δ. ΚΑΤΕΡΙΝΗΣ
- Δ. ΠΥΔΝΑΣ - ΚΟΛΙΝΔΡΟΥ
- Έδρα Περιφερειακής Ενότητας
- Έδρα Δήμου
- Έδρα Δημοτικής Ενότητας
- Λοιποί Οικισμοί

Οι αρμοδιότητες συντήρης του οδικού δικτύου προέκυψαν από τα ψηφιακά δεδομένα που διαθέτει η ΓΓΠΠ μετά την ενσωμάτωση των αρμοδιοτήτων συντήρησης όπως αναφέρονται στην απόφαση του Γενικού Γραμματέα Περιφέρειας Κεντρικής Μακεδονίας υπ' αριθμ. 6297/2007 (ΦΕΚ 1866 Β/2007) όπως τροποποιήθηκε με την απόφαση 490948/1766 (ΑΔΑ:9ΩΧΓ7ΛΛ-ΞΙΞ) του Γενικού Δντη Προγραμματισμού & Υποδομών της Περιφέρειας Κεντρικής Μακεδονίας και επικυρώθηκαν από την Δ/νση Τεχνικών Υπηρεσιών Πιερίας με το 8268/09-10-2008 έγγραφο.

Για την δημιουργία του χάρτη σε περιβάλλον GIS εργάστηκαν οι υπάλληλοι της ΓΓΠΠ:
Κική Τεστέμπαση, Δασολόγος, MSc GIS
Ανδρέας Αντωνάκος, Γεωλόγος, MSc, PhD
Δεκέμβριος 2022

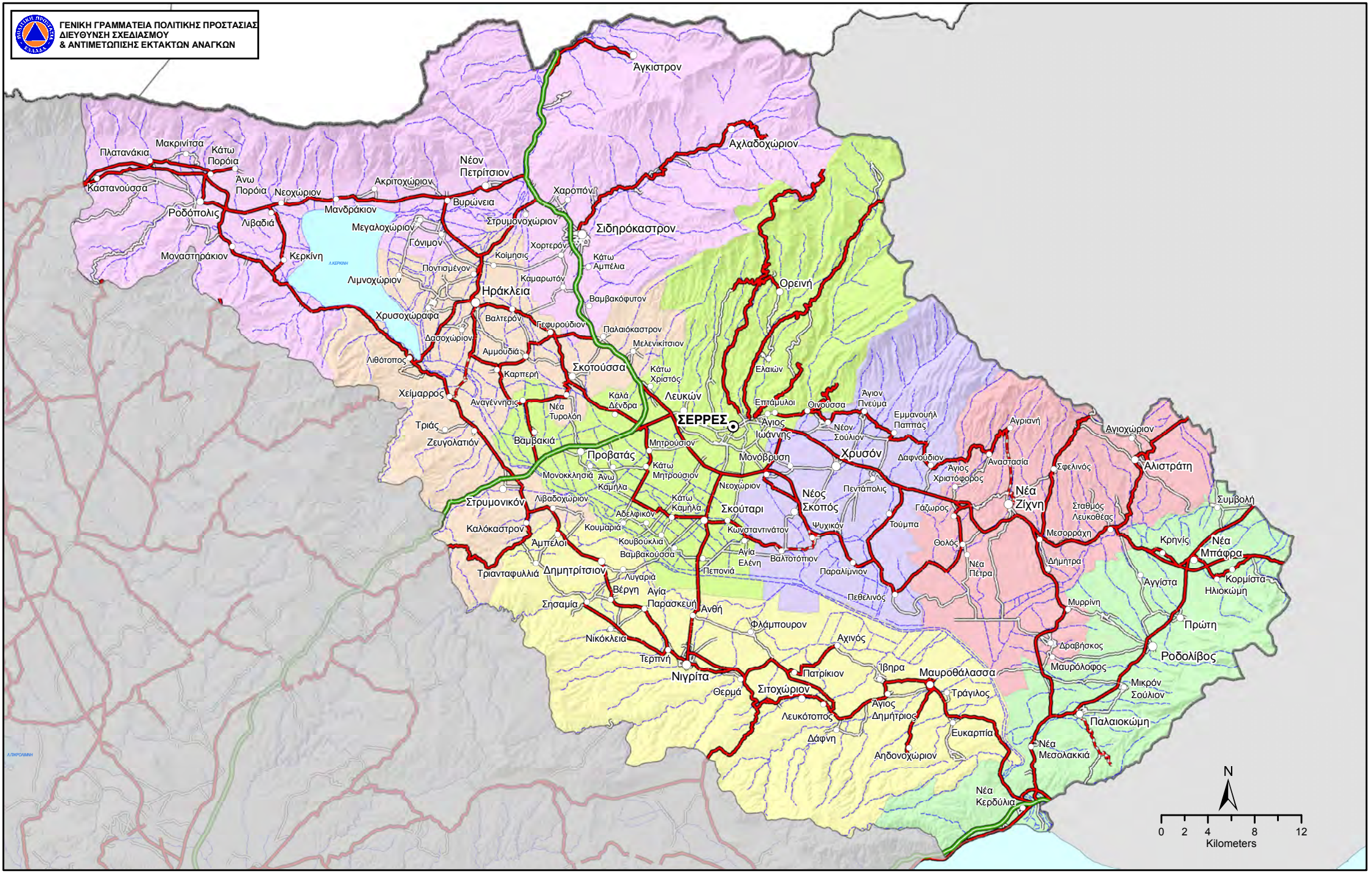

ΧΑΡΤΗΣ ΑΡΜΟΔΙΟΤΗΤΩΝ ΣΥΝΤΗΡΗΣΗΣ ΟΔΙΚΟΥ ΔΙΚΤΥΟΥ ΠΕΡΙΦΕΡΕΙΑΚΗΣ ΕΝΟΤΗΤΑΣ ΣΕΡΡΩΝ

ΥΠΟΜΝΗΜΑ

Οικισμοί
- Έδρα Περιφερειακής Ενότητας
- Έδρα Δήμου
- Έδρα Δημοτικής Ενότητας
- Λοιποί Οικισμοί

Αρμοδιότητες συντήρησης οδικού δικτύου
- Δημοτικό οδικό δίκτυο
- ΕΓΝΑΤΙΑ ΟΔΟΣ Α.Ε.
- ΑΥΤΟΚΙΝΗΤΟΔΡΟΜΟΣ ΑΙΓΑΙΟΥ Α.Ε.
- ΥΠΟΔΙΕΥΘΥΝΣΗ ΤΕΧΝΙΚΩΝ ΕΡΓΩΝ ΠΕΡΙΦΕΡΕΙΑΚΗΣ ΕΝΟΤΗΤΑΣ ΣΕΡΡΩΝ
- ΥΠΟΔΙΕΥΘΥΝΣΗ ΤΕΧΝΙΚΩΝ ΕΡΓΩΝ ΠΕΡΙΦΕΡΕΙΑΚΗΣ ΕΝΟΤΗΤΑΣ ΣΕΡΡΩΝ - ΑΔΙΑΝΟΙΚΤΟ

Δήμοι
- Δ. ΑΜΦΙΠΟΛΗΣ
- Δ. ΒΙΣΑΛΤΙΑΣ
- Δ. ΕΜΜΑΝΟΥΗΛ ΠΑΠΠΑ
- Δ. ΗΡΑΚΛΕΙΑΣ
- Δ. ΝΕΑΣ ΖΙΧΝΗΣ
- Δ. ΣΕΡΡΩΝ
- Δ. ΣΙΝΤΙΚΗΣ

Οι αρμοδιότητες συντήρης του οδικού δικτύου προέκυψαν από τα ψηφιακά δεδομένα πουδιαθέτει η ΓΓΠΠ μετά την ενσωμάτωση των αρμοδιοτήτων συντήρησης όπως αναφέρονται στην απόφαση του Γενικού Γραμματέα Περιφέρειας Κεντρικής Μακεδονίας υπ' αριθμ. 6297/2007 (ΦΕΚ 1866 Β/2007) όπως τροποποιήθηκε με την απόφαση 490948/1766 (ΑΔΑ:9ΩΧΓ7ΛΛ-ΞΙΞ) του Γενικού Δντη Προγραμματισμού & Υποδομών της Περιφέρειας Κεντρικής Μακεδονία και επικυρώθηκαν από την Δ/νση Τεχνικών Υπηρεσιών Σερρών με το 3681/02-12-2008 έγγραφο.

Για την δημιουργία του χάρτη σε περιβάλλον GIS εργάστηκαν οι υπάλληλοι της ΓΓΠΠ:

Κική Τεστέμπαση, Δασολόγος, MSc GIS
Ανδρέας Αντωνάκος, Γεωλόγος, MSc, PhD

Ιούνιος 2018

ΧΑΡΤΗΣ ΑΡΜΟΔΙΟΤΗΤΩΝ ΣΥΝΤΗΡΗΣΗΣ ΟΔΙΚΟΥ ΔΙΚΤΥΟΥ ΠΕΡΙΦΕΡΕΙΑΚΗΣ ΕΝΟΤΗΤΑΣ ΧΑΛΚΙΔΙΚΗΣ

ΥΠΟΜΝΗΜΑ

Οικισμοί
- Έδρα Περιφερειακής Ενότητας
- Έδρα Δήμου
- Έδρα Δημοτικής Ενότητας
- Λοιποί Οικισμοί

Αρμοδιότητες συντήρησης οδικού δικτύου
- Δημοτικό οδικό δίκτυο
- ΕΓΝΑΤΙΑ ΟΔΟΣ Α.Ε.
- ΑΥΤΟΚΙΝΗΤΟΔΡΟΜΟΣ ΑΙΓΑΙΟΥ Α.Ε.
- ΥΠΟΔΙΕΥΘΥΝΣΗ ΣΥΓΚΟΙΝΩΝΙΑΚΩΝ ΕΡΓΩΝ ΤΗΣ ΠΕΡΙΦΕΡΕΙΑΣ ΚΕΝΤΡΙΚΗΣ ΜΑΚΕΔΟΝΙΑΣ
- ΥΠΟΔΙΕΥΘΥΝΣΗ ΤΕΧΝΙΚΩΝ ΕΡΓΩΝ ΠΕΡΙΦΕΡΕΙΑΚΗΣ ΕΝΟΤΗΤΑΣ ΧΑΛΚΙΔΙΚΗΣ

Δήμοι
- Δ. ΑΡΙΣΤΟΤΕΛΗ
- Δ. ΚΑΣΣΑΝΔΡΑΣ
- Δ. ΝΕΑΣ ΠΡΟΠΟΝΤΙΔΑΣ
- Δ. ΠΟΛΥΓΥΡΟΥ
- Δ. ΣΙΘΩΝΙΑΣ

Οι αρμοδιότητες συντήρης του οδικού δικτύου προέκυψαν από τα ψηφιακά δεδομένα πουδιαθέτει η ΓΓΠΠ μετά την ενσωμάτωση των αρμοδιοτήτων συντήρησης όπως αναφέρονται στην απόφαση του Γενικού Γραμματέα Περιφέρειας Κεντρικής Μακεδονίας υπ' αριθμ. 6297/2007 (ΦΕΚ 1866 Β/2007) όπως τροποποιήθηκε με την απόφαση 490948/1766 (ΑΔΑ:9ΩΧΓ7ΛΛ-ΞΙΞ) του Γενικού Δντη Προγραμματισμού & Υποδομών της Περιφέρειας Κεντρικής Μακεδονία και επικυρώθηκαν από την Δ/νση Τεχνικών Υπηρεσιών Χαλκιδικής με το 8268 /9-10-2008 έγγραφο.

Για την δημιουργία του χάρτη σε περιβάλλον GIS εργάστηκαν οι υπάλληλοι της ΓΓΠΠ:
Κική Τεστέμπαση, Δασολόγος, MSc GIS
Ανδρέας Αντωνάκος, Γεωλόγος, MSc, PhD
Ιούνιος 2018

ΓΕΝΙΚΗ ΓΡΑΜΜΑΤΕΙΑ ΠΟΛΙΤΙΚΗΣ ΠΡΟΣΤΑΣΙΑΣ
ΔΙΕΥΘΥΝΣΗ ΣΧΕΔΙΑΣΜΟΥ ΚΑΙ ΑΝΤΙΜΕΤΩΠΙΣΗΣ ΕΚΤΑΚΤΩΝ ΑΝΑΓΚΩΝ

ΠΕΡΙΦΕΡΕΙΑ ΚΡΗΤΗΣ

Χαρτογραφική απεικόνιση αρμοδιοτήτων συντήρησης οδικού δικτύου.

Εφαρμογή GIS:
Κυριακή Τεστέμπαση, Δασολόγος, MSc GIS
Ανδρέας Αντωνάκος, Γεωλόγος, MSc, PhD

ΓΕΝΙΚΗ ΓΡΑΜΜΑΤΕΙΑ ΠΟΛΙΤΙΚΗΣ ΠΡΟΣΤΑΣΙΑΣ
ΔΙΕΥΘΥΝΣΗ ΣΧΕΔΙΑΣΜΟΥ
& ΑΝΤΙΜΕΤΩΠΙΣΗΣ ΕΚΤΑΚΤΩΝ ΑΝΑΓΚΩΝ

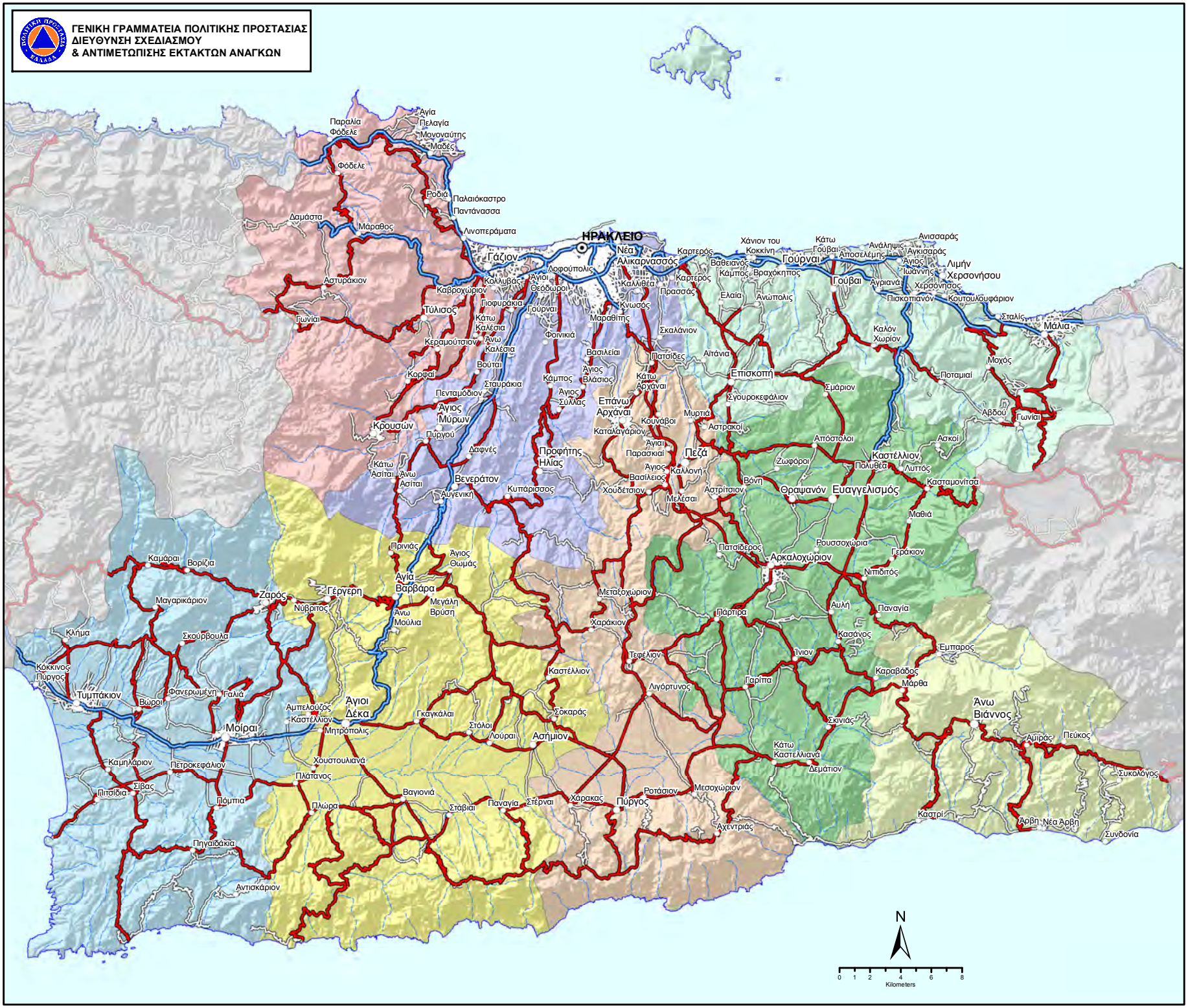
ΗΡΑΚΛΕΙΟ
Γάζιον
Νέα Αλικαρνασσός
Γούρνες
Μάλια
Κρουσών
Βενεράτον
Αγία Βαρβάρα
Αρκαλοχώριον
Ευαγγελισμός
Καστέλλιον
Πεζά
Επάνω Αρχάνες
Κάτω Αρχάνες
Επισκοπή
Τύλισος
Φόδελε
Μοίραι
Τυμπάκιον
Αγιοι Δέκα
Ασήμιον
Πύργος
Κάστρι
Άνω Βιάννος
Ζαρός
Γέργερη
Νύβριτος
Μεγάλη Βρύση
Κάτω Καστέλλιανα
Δεμάτιον
Μεσοχώριον
Ρωτάσιον
Χάρακας
Παναγία
Στέρναι
Πλώρα
Πλάτανος
Χουστουλιανά
Μητρόπολις
Γκαγκάλαι
Σόκαρας
Λιγόρτυνος
Πάρτιρα
Χαράκιον
Μετάξοχώριον
Πατσίδερος
Ρουσσοχώρια
Γεράκιον
Νιπιδιτός
Αυλή
Παναγία
Κασάνος
Ίνιον
Καραβάδος
Μάρθα
Σκινιάς
Αμίρας
Πεύκος
Συκολόγος
Νέα Αρβή
Αρβή
Συνδονία
Πηγαιδάκια
Αντισκάριον
Πλόμπια
Πιτσίδια
Σίβας
Καμηλάριον
Πετροκεφάλιον
Κλήμα
Σκουρβουλά
Κόκκινος Πύργος
Φανερωμένη
Γαλιά
Βώροι
Καμάραι
Βορίζια
Μαγαρικάριον
Πριναιάς
Άγιος Θωμάς
Άνω Μούλια
Αγιος Δημήτριος
Αγιος Σύλλας
Αγιος Βλάσιος
Κάμπος
Κνωσός
Μαραθίτης
Φοινικιά
Σκαλάνιον
Βασιλείαι
Πατσίδες
Αϊτάνια
Σμάριον
Σγουροκεφάλιον
Μυρτιά
Κουνάβοι
Αστρακοί
Καταλαγάριον
Αγιαι Παρασκιαί
Χουδέτσιον
Μελέσαι
Αστρίτσιον
Θραψανόν
Βόνη
Ζωφόροι
Πολυθέα
Λυττός
Απόστολοι
Ασκοί
Καστελλιανά
Μαθιά
Καστελλιανά
Γαρίπα
Αγιος Γεώργιος
Αγιος Ιωάννης
Χερσονήσου
Λιμήν Χερσονήσου
Ανάληψις
Αγιος Νικόλαος
Αγιος Ιωάννης
Αγιος Νικόλαος
Αγιος Ιωάννης
Αγιος Νικόλαος
Αγιος Ιωάννης

ΓΕΝΙΚΗ ΓΡΑΜΜΑΤΕΙΑ ΠΟΛΙΤΙΚΗΣ ΠΡΟΣΤΑΣΙΑΣ
ΔΙΕΥΘΥΝΣΗ ΣΧΕΔΙΑΣΜΟΥ
& ΑΝΤΙΜΕΤΩΠΙΣΗΣ ΕΚΤΑΚΤΩΝ ΑΝΑΓΚΩΝ

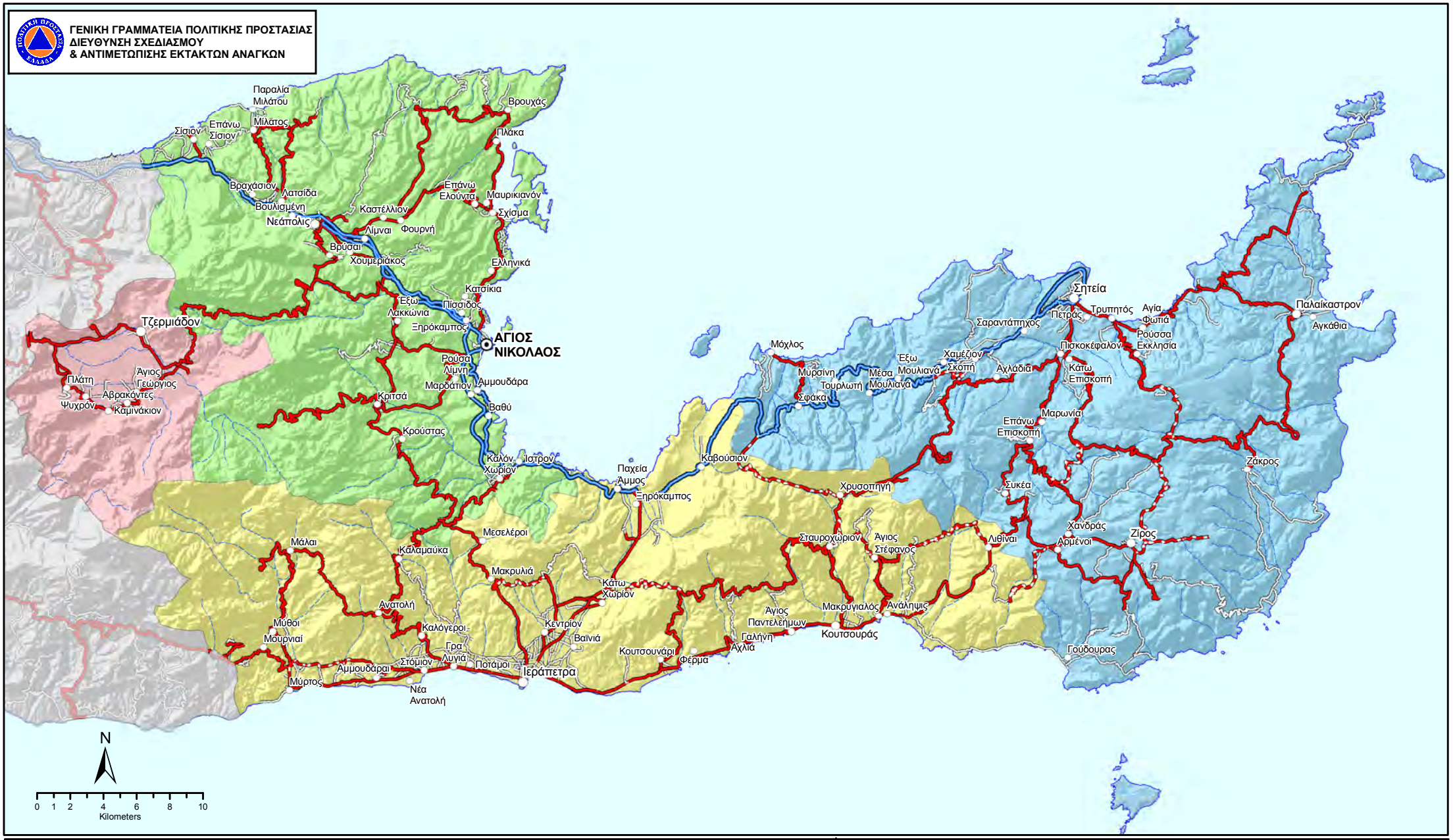

ΧΑΡΤΗΣ ΑΡΜΟΔΙΟΤΗΤΩΝ ΣΥΝΤΗΡΗΣΗΣ

ΟΔΙΚΟΥ ΔΙΚΤΥΟΥ

ΠΕΡΙΦΕΡΕΙΑΚΗΣ ΕΝΟΤΗΤΑΣ

ΛΑΣΙΘΙΟΥ

ΥΠΟΜΝΗΜΑ

Αρμοδιότητες Συντήρησης Οδικού Δικτύου

- Περιφέρεια Κρήτης (Εθνικό Οδικό Δίκτυο)
- Περιφέρεια Κρήτης (Επαρχιακό Οδικό Δίκτυο)
- Περιφέρεια Κρήτης (Επαρχιακό Οδικό Δίκτυο μη διανοιγμένο)
- Δημοτικό Οδικό Δίκτυο
- Κύριο Υδρογραφικό Δίκτυο

Οικισμοί

- Έδρα Περιφερειακής Ενότητας
- Έδρα Δήμου
- Έδρα Δημοτικής Ενότητας
- Λοιποί Οικισμοί

Δήμοι

- Δ. ΑΓΙΟΥ ΝΙΚΟΛΑΟΥ
- Δ. ΙΕΡΑΠΕΤΡΑΣ
- Δ. ΟΡΟΠΕΔΙΟΥ ΛΑΣΙΘΙΟΥ
- Δ. ΣΗΤΕΙΑΣ

Οι αρμοδιότητες συντήρησης του Εθνικού και του Επαρχιακούοδικού δικτύου της Περιφέρειας Κρήτης καθορίζονται από τις παρακάτω εκδοθείσες αποφάσεις:
α) Την υπ'αριθμ. 1341/16-08-2017 απόφαση του Γ.Γ. Περιφέρειας Κρήτης (ΦΕΚ 1761/04-09-2007 τ. Β').
β) Την υπ'αριθμ. 2221/15-11-2007 απόφαση του Γ.Γ. Περιφέρειας Κρήτης (ΦΕΚ 2398/19-12-2007 τ. Β').
γ) Την υπ'αριθμ. 3292/12-11-2010 απόφαση του Γ.Γ. Περιφέρειας Κρήτης (ΦΕΚ 1905/07-12-2010 τ. Β') και
δ) Την υπ'αριθμ. Δ16γ/632/2/443/Γ/31-10-2013 (ΦΕΚ 2836/2013 τ.Β') απόφαση του υπουργού ΥΠΟΜΕΔΙ για την έγκριση του Εσωτερικού Κανονισμού Λειτουργίας της ΟΑΚ ΑΕ
Σύμφωνα με τα παραπάνω , η αρμοδιότητα συντήρησης της 90 ΠΕΟ από Καστέλι Κισσάμου μέχρι Σητεία και του λοιπού Εθνικού δικτύου (Τριτεύον Εθνικό δίκτυο) ανήκει κατά τμήματα αυτών στην Περιφέρεια Κρήτης αλλά και στους αντίστοιχους Δήμους όπως περιγράφεται στις (α), (β) και (γ) σχετικές αποφάσεις. Το ίδιο ισχύει και για το Επαρχιακό δίκτυο της Περιφέρειας Κρήτης.
Η αρμοδιότητα συντήρησης επί της αρ. 90 ΝΕΟ δηλαδή επί του ΒΟΑΚ (Βόρειος Οδικός Άξονας Κρήτης) ανήκει κατά τμήματα αυτού στην ΟΑΚ Α.Ε. σύμφωνα με τη (δ) προαναφερόμενη απόφαση και στην Περιφέρεια Κρήτης.

Για την δημιουργία του χάρτη σε περιβάλλον GIS εργάστηκαν οι υπάλληλοι της ΓΓΠΠ:
Κική Τεστέμπαση, Δασολόγος, MSc GIS
Ανδρέας Αντωνάκος, Γεωλόγος, MSc, PhD

Ιούλιος 2017

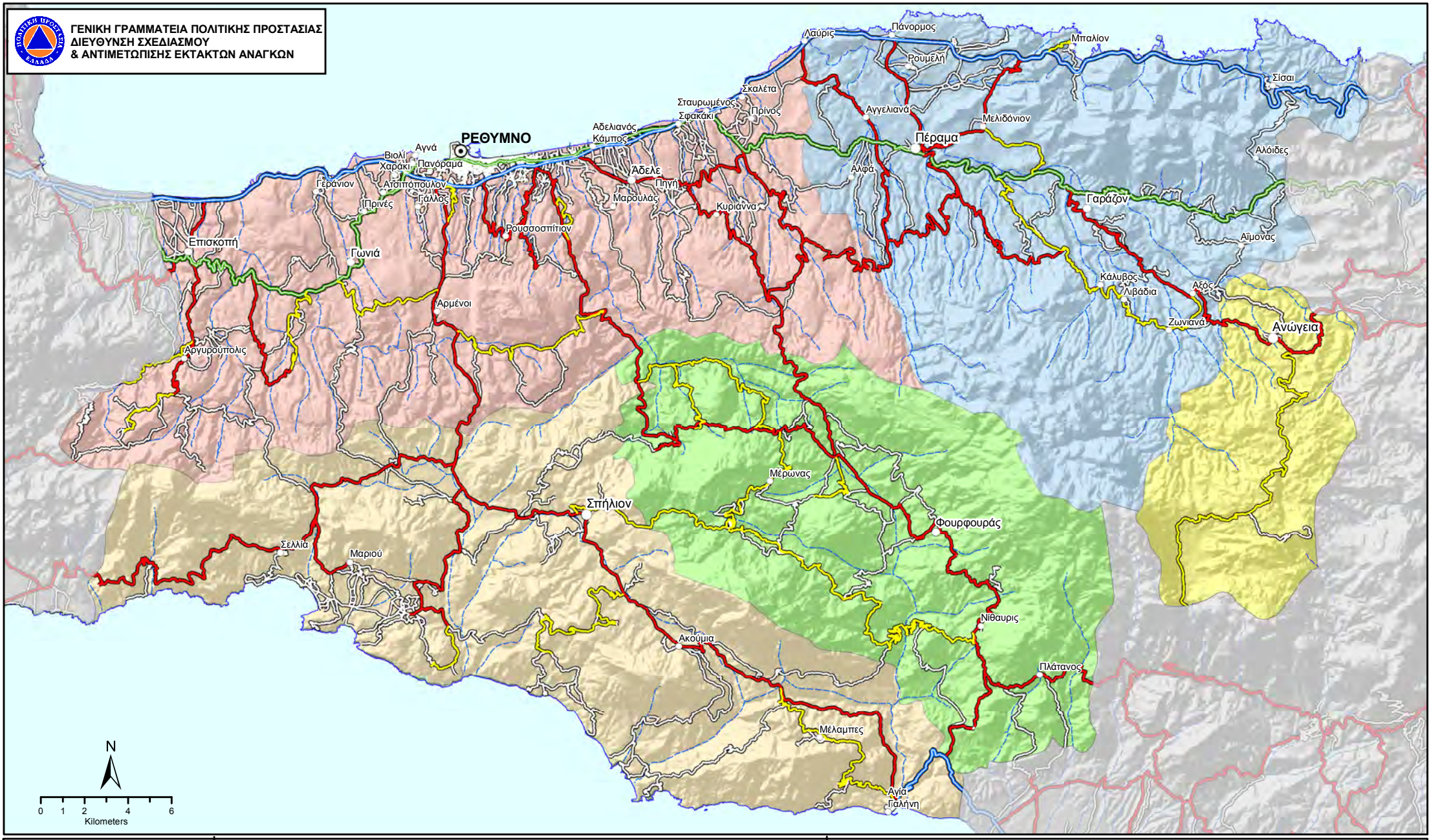

ΧΑΡΤΗΣ ΑΡΜΟΔΙΟΤΗΤΩΝ ΣΥΝΤΗΡΗΣΗΣ

ΟΔΙΚΟΥ ΔΙΚΤΥΟΥ

ΠΕΡΙΦΕΡΕΙΑΚΗΣ ΕΝΟΤΗΤΑΣ

ΡΕΘΥΜΝΗΣ

ΥΠΟΜΝΗΜΑ

Αρμοδιότητες Συντήρησης Οδικού Δικτύου

- Περιφέρεια Κρήτης (Εθνικό Οδικό Δίκτυο Β.Ο.Α.Κ.)
- Περιφέρεια Κρήτης (Παλαιό Εθνικό Οδικό Δίκτυο)
- Περιφέρεια Κρήτης (Πρωτεύον Επαρχιακό Οδικό Δίκτυο Ρεθύμνου)
- Περιφέρεια Κρήτης (Δευτερεύον Επαρχιακό Οδικό Δίκτυο Ρεθύμνου)
- Δημοτικό Οδικό Δίκτυο
- Κύριο Υδρογραφικό Δίκτυο

Οικισμοί

- Έδρα Περιφερειακής Ενότητας
- Έδρα Δήμου
- Έδρα Δημοτικής Ενότητας
- Λοιποί Οικισμοί

Δήμοι

- Δ. ΑΓΙΟΥ ΒΑΣΙΛΕΙΟΥ
- Δ. ΑΜΑΡΙΟΥ
- Δ. ΑΝΩΓΕΙΩΝ
- Δ. ΜΥΛΟΠΟΤΑΜΟΥ
- Δ. ΡΕΘΥΜΝΗΣ

Οι αρμοδιότητες συντήρησης του Εθνικού και του Επαρχιακούοδικού δικτύου της Περιφέρειας Κρήτης καθορίζονται από τιςπαρακάτω εκδοθείσες αποφάσεις:

α) Την υπ'αριθμ. 1341/16-08-2017 απόφαση του Γ.Γ. Περιφέρειας Κρήτης (ΦΕΚ 1761/04-09-2007 τ. Β').

β) Την υπ'αριθμ. 2221/15-11-2007 απόφαση του Γ.Γ. Περιφέρειας Κρήτης (ΦΕΚ 2398/19-12-2007 τ. Β').

γ) Την υπ'αριθμ. 3292/12-11-2010 απόφαση του Γ.Γ. Περιφέρειας Κρήτης (ΦΕΚ 1905/07-12-2010 τ. Β') και

δ) Την υπ'αριθμ. Δ16γ/632/2/443/Γ/31-10-2013 (ΦΕΚ 2836/2013 τ.Β') απόφαση του υπουργού ΥΠΟΜΕΔΙ για την έγκριση του Εσωτερικού Κανονισμού Λειτουργίας της ΟΑΚ ΑΕ

Σύμφωνα με τα παραπάνω , η αρμοδιότητα συντήρησης της 90 ΠΕΟ από Καστέλι Κισσάμου μέχρι Σητεία και του λοιπού Εθνικού δικτύου (Τριτεύον Εθνικό δίκτυο) ανήκει κατά τμήματα αυτών στην Περιφέρεια Κρήτης αλλά και στους αντίστοιχους Δήμους όπως περιγράφεται στις (α), (β) και (γ) σχετικές αποφάσεις. Το ίδιο ισχύει και για το Επαρχιακό δίκτυο της Περιφέρειας Κρήτης.

Η αρμοδιότητα συντήρησης επί της αρ. 90 ΝΕΟ δηλαδή επί του ΒΟΑΚ (Βόρειος Οδικός Άξονας Κρήτης) ανήκει κατά τμήματα αυτού στην ΟΑΚ Α.Ε. σύμφωνα με τη (δ) προαναφερόμενη απόφαση και στην Περιφέρεια Κρήτης.

Για την δημιουργία του χάρτη σε περιβάλλον GIS εργάστηκαν οι υπάλληλοι της ΓΓΠΠ:
Κική Τεστέμπαση, Δασολόγος, MSc GIS & Ανδρέας Αντωνάκος, Γεωλόγος, MSc, PhD
Απρίλιος 2017

ΓΕΝΙΚΗ ΓΡΑΜΜΑΤΕΙΑ ΠΟΛΙΤΙΚΗΣ ΠΡΟΣΤΑΣΙΑΣ
ΔΙΕΥΘΥΝΣΗ ΣΧΕΔΙΑΣΜΟΥ
& ΑΝΤΙΜΕΤΩΠΙΣΗΣ ΕΚΤΑΚΤΩΝ ΑΝΑΓΚΩΝ

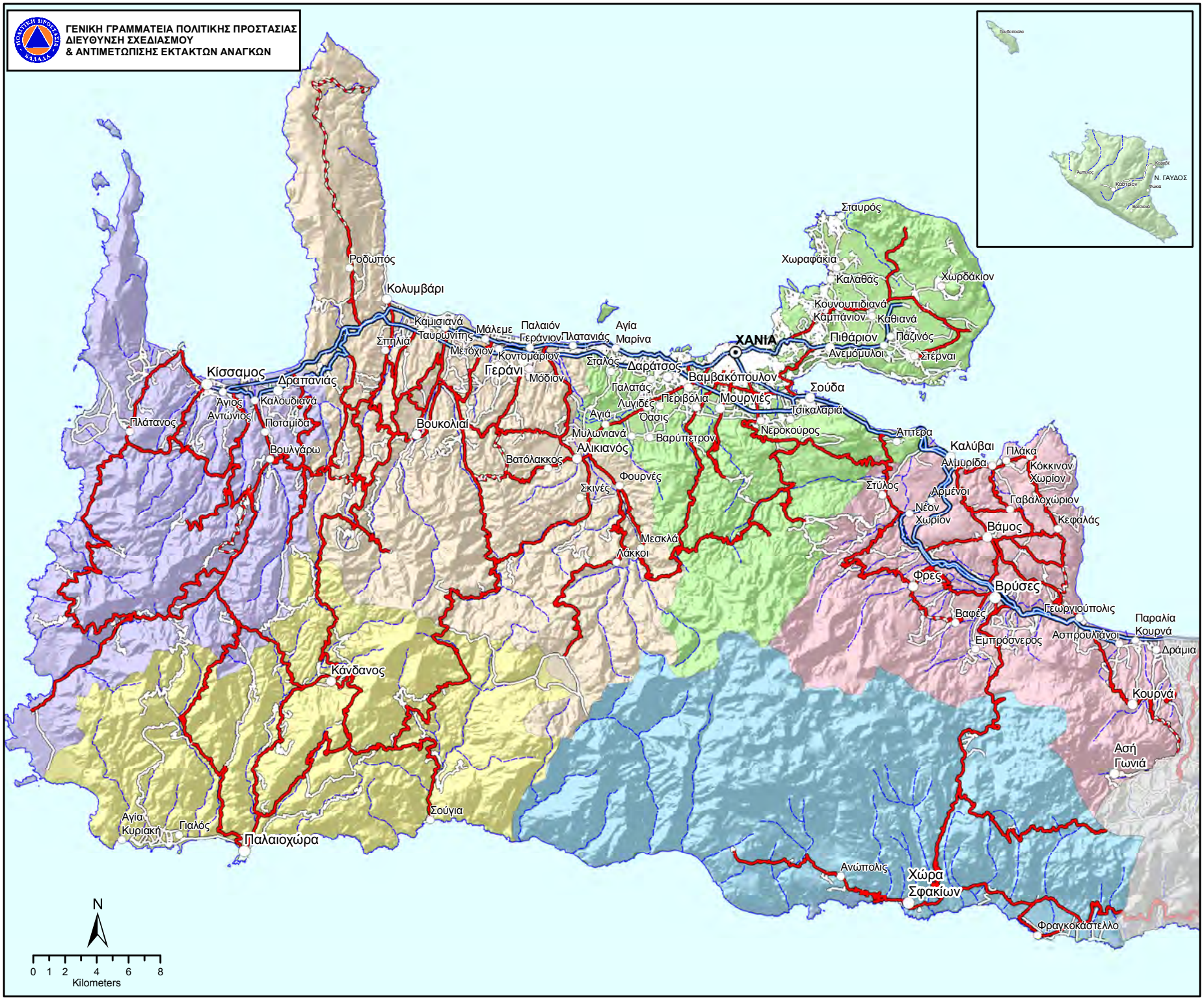

ΧΑΡΤΗΣ ΑΡΜΟΔΙΟΤΗΤΩΝ ΣΥΝΤΗΡΗΣΗΣ
ΟΔΙΚΟΥ ΔΙΚΤΥΟΥ
ΠΕΡΙΦΕΡΕΙΑΚΗΣ ΕΝΟΤΗΤΑΣ
ΧΑΝΙΩΝ

ΥΠΟΜΝΗΜΑ

Αρμοδιότητες Συντήρησης Οδικού Δικτύου

- Περιφέρεια Κρήτης (Εθνικό Οδικό Δίκτυο)
- Περιφέρεια Κρήτης-Π.Ε. Χανίων (Επαρχιακό Οδικό Δίκτυο Χανίων)
- Περιφέρεια Κρήτης-Π.Ε. Χανίων (Επαρχιακό Οδικό Δίκτυο Χανίων Αδιάνοικτο)
- Δημοτικό Οδικό Δίκτυο
- Κύριο Υδρογραφικό Δίκτυο

Οικισμοί

- Έδρα Περιφερειακής Ενότητας
- Έδρα Δήμου
- Έδρα Δημοτικής Ενότητας
- Λοιποί Οικισμοί

Δήμοι

- Δ. ΑΠΟΚΟΡΩΝΟΥ
- Δ. ΓΑΥΔΟΥ
- Δ. ΚΑΝΤΑΝΟΥ - ΣΕΛΙΝΟΥ
- Δ. ΚΙΣΣΑΜΟΥ
- Δ. ΠΛΑΤΑΝΙΑ
- Δ. ΣΦΑΚΙΩΝ
- Δ. ΧΑΝΙΩΝ

Οι αρμοδιότητες συντήρησης του Εθνικού και του Επαρχιακούοδικού δικτύου της Περιφέρειας Κρήτης καθορίζονται από τις παρακάτω εκδοθείσες αποφάσεις:

α) Την υπ'αριθμ. 1341/16-08-2017 απόφαση του Γ.Γ. Περιφέρειας Κρήτης (ΦΕΚ 1761/04-09-2007 τ. Β').
β) Την υπ'αριθμ. 2221/15-11-2007 απόφαση του Γ.Γ. Περιφέρειας Κρήτης (ΦΕΚ 2398/19-12-2007 τ. Β').
γ) Την υπ'αριθμ. 3292/12-11-2010 απόφαση του Γ.Γ. Περιφέρειας Κρήτης (ΦΕΚ 1905/07-12-2010 τ. Β') και
δ) Την υπ'αριθμ. Δ16γ/632/2/443/Γ/31-10-2013 (ΦΕΚ 2836/2013 τ.Β') απόφαση του υπουργού ΥΠΟΜΕΔΙ για την έγκριση του Εσωτερικού Κανονισμού Λειτουργίας της ΟΑΚ ΑΕ

Σύμφωνα με τα παραπάνω , η αρμοδιότητα συντήρησης της 90 ΠΕΟ από Καστέλι Κισσάμου μέχρι Σητεία και του λοιπού Εθνικού δικτύου (Τριτεύον Εθνικό δίκτυο) ανήκει κατά τμήματα αυτών στην Περιφέρεια Κρήτης αλλά και στους αντίστοιχους Δήμους όπως περιγράφεται στις (α), (β) και (γ) σχετικές αποφάσεις. Το ίδιο ισχύει και για το Επαρχιακό δίκτυο της Περιφέρειας Κρήτης.

Η αρμοδιότητα συντήρησης επί της αρ. 90 ΝΕΟ δηλαδή επί του ΒΟΑΚ (Βόρειος Οδικός Άξονας Κρήτης) ανήκει κατά τμήματα αυτού στην ΟΑΚ Α.Ε. σύμφωνα με τη (δ) προαναφερόμενη απόφαση και στην Περιφέρεια Κρήτης.

Για την δημιουργία του χάρτη σε περιβάλλον GIS εργάστηκαν οι υπάλληλοι της ΓΓΠΠ:

Κική Τεστέμπαση, Δασολόγος, MSc GIS
Ανδρέας Αντωνάκος, Γεωλόγος, MSc, PhD

Απρίλιος 2017

ΓΕΝΙΚΗ ΓΡΑΜΜΑΤΕΙΑ ΠΟΛΙΤΙΚΗΣ ΠΡΟΣΤΑΣΙΑΣ
ΔΙΕΥΘΥΝΣΗ ΣΧΕΔΙΑΣΜΟΥ ΚΑΙ ΑΝΤΙΜΕΤΩΠΙΣΗΣ ΕΚΤΑΚΤΩΝ ΑΝΑΓΚΩΝ

ΠΕΡΙΦΕΡΕΙΑ ΝΟΤΙΟΥ ΑΙΓΑΙΟΥ (ΔΩΔΕΚΑΝΗΣΑ)

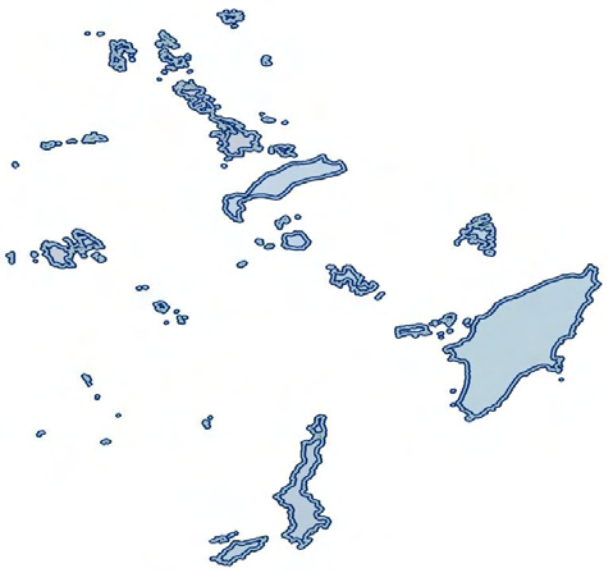

Χαρτογραφική απεικόνιση αρμοδιοτήτων συντήρησης οδικού δικτύου.

Εφαρμογή GIS:
Κυριακή Τεστέμπαση, Δασολόγος, MSc GIS
Ανδρέας Αντωνάκος, Γεωλόγος, MSc, PhD

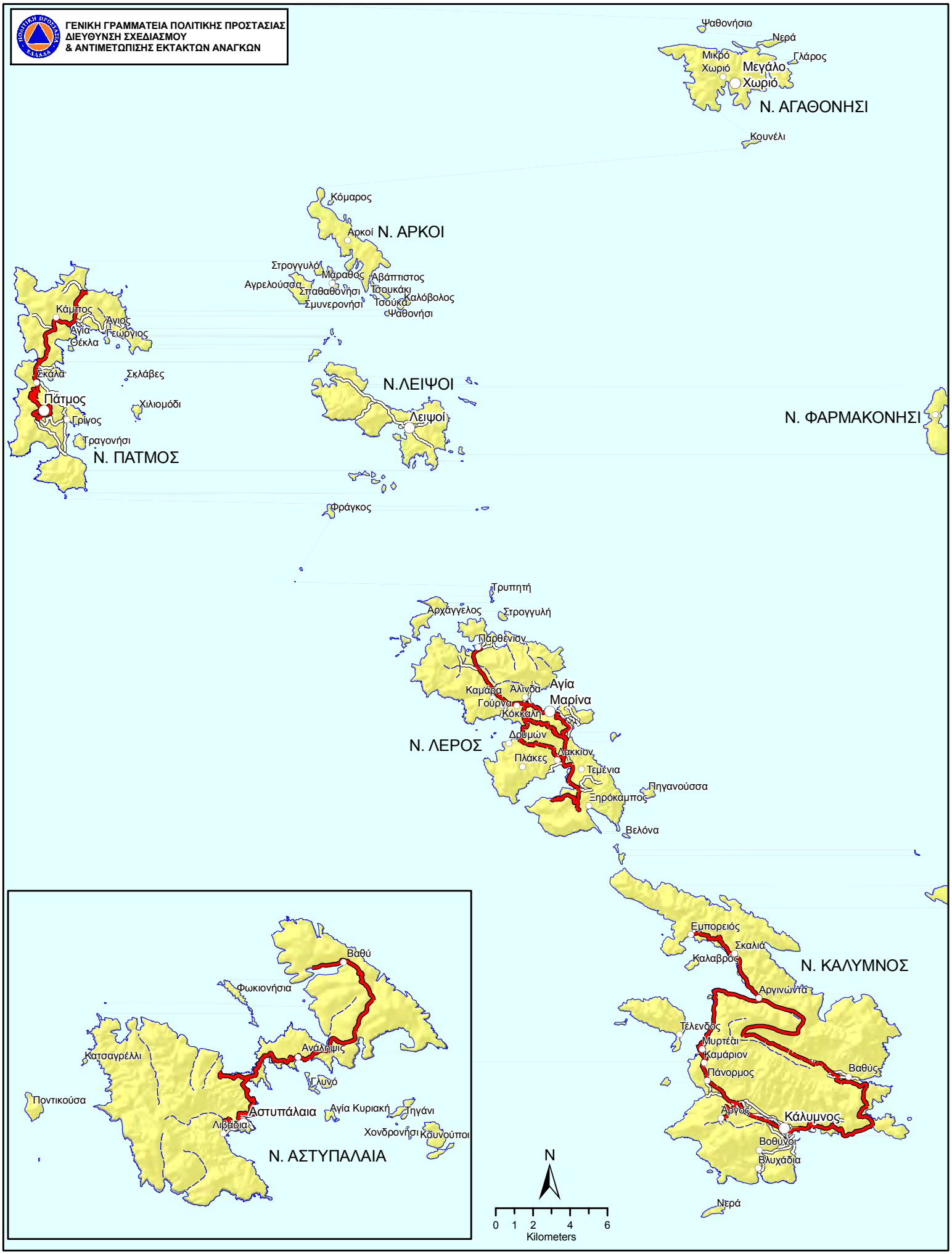

ΧΑΡΤΗΣ ΑΡΜΟΔΙΟΤΗΤΩΝ ΣΥΝΤΗΡΗΣΗΣ

ΟΔΙΚΟΥ ΔΙΚΤΥΟΥ

ΠΕΡΙΦΕΡΕΙΑΚΗΣ ΕΝΟΤΗΤΑΣ

ΚΑΛΥΜΝΟΥ

ΥΠΟΜΝΗΜΑ

Αρμοδιότητες Συντήρησης Οδικού Δικτύου

- Περιφέρεια Νοτίου Αιγαίου (Επαρχιακό Οδικό Δίκτυο)
- Δημοτικό Οδικό Δίκτυο
- Κύριο Υδρογραφικό Δίκτυο

Οικισμοί

- Έδρα Περιφερειακής Ενότητας
- Έδρα Δήμου
- Έδρα Δημοτικής Ενότητας
- Λοιποί Οικισμοί

Οι αρμοδιότητες συντήρης του οδικού δικτύου προέκυψαν από τα ψηφιακά δεδομένα που διαθέτει η ΓΓΠΠ μετά την ενσωμάτωση των αρμοδιοτήτων συντήρησης όπως αναφέρονται απόφαση του Γενικού Γραμματέα Περιφέρειας Νοτίου Αιγαίου υπ' αριθμ. 15844 (ΦΕΚ 1985Β/2007) και επικυρώθηκαν από την Δ/νση Τεχνικών Έργων Δωδεκανήσου με το υπ' αριθμ. Δ.Τ.Ε. 436/28-04-2017 έγγραφο.

Για την δημιουργία του χάρτη σε περιβάλλον GIS εργάστηκαν οι υπάλληλοι της ΓΓΠΠ:
Κική Τεστέμπαση, Δασολόγος, MSc GIS
Ανδρέας Αντωνάκος, Γεωλόγος, MSc, PhD

Ιούνιος 2017

ΓΕΝΙΚΗ ΓΡΑΜΜΑΤΕΙΑ ΠΟΛΙΤΙΚΗΣ ΠΡΟΣΤΑΣΙΑΣ
ΔΙΕΥΘΥΝΣΗ ΣΧΕΔΙΑΣΜΟΥ
& ΑΝΤΙΜΕΤΩΠΙΣΗΣ ΕΚΤΑΚΤΩΝ ΑΝΑΓΚΩΝ

ΧΑΡΤΗΣ ΑΡΜΟΔΙΟΤΗΤΩΝ ΣΥΝΤΗΡΗΣΗΣ

ΟΔΙΚΟΥ ΔΙΚΤΥΟΥ

ΠΕΡΙΦΕΡΕΙΑΚΗΣ ΕΝΟΤΗΤΑΣ

ΚΑΡΠΑΘΟΥ

ΥΠΟΜΝΗΜΑ

Αρμοδιότητες Συντήρησης Οδικού Δικτύου

- Περιφέρεια Νοτίου Αιγαίου (Επαρχιακό Οδικό Δίκτυο)
- Δημοτικό Οδικό Δίκτυο
- Κύριο Υδρογραφικό Δίκτυο

Οικισμοί

- Έδρα Περιφερειακής Ενότητας
- Έδρα Δήμου
- Έδρα Δημοτικής Ενότητας
- Λοιποί Οικισμοί

Οι αρμοδιότητες συντήρης του οδικού δικτύου προέκυψαν από τα ψηφιακά δεδομένα που διαθέτει η ΓΓΠΠ μετά την ενσωμάτωση των αρμοδιοτήτων συντήρησης όπως αναφέρονται απόφαση του Γενικού Γραμματέα Περιφέρειας Νοτίου Αιγαίου υπ' αριθμ. 15844 (ΦΕΚ 1985Β/2007) και επικυρώθηκαν από την Δ/νση Τεχνικών Έργων Δωδεκανήσου με το υπ' αριθμ. Δ.Τ.Ε. 436/28-04-2017 έγγραφο.

Για την δημιουργία του χάρτη σε περιβάλλον GIS εργάστηκαν οι υπάλληλοι της ΓΓΠΠ:
Κική Τεστέμπαση, Δασολόγος, MSc GIS
Ανδρέας Αντωνάκος, Γεωλόγος, MSc, PhD
Ιούνιος 2017

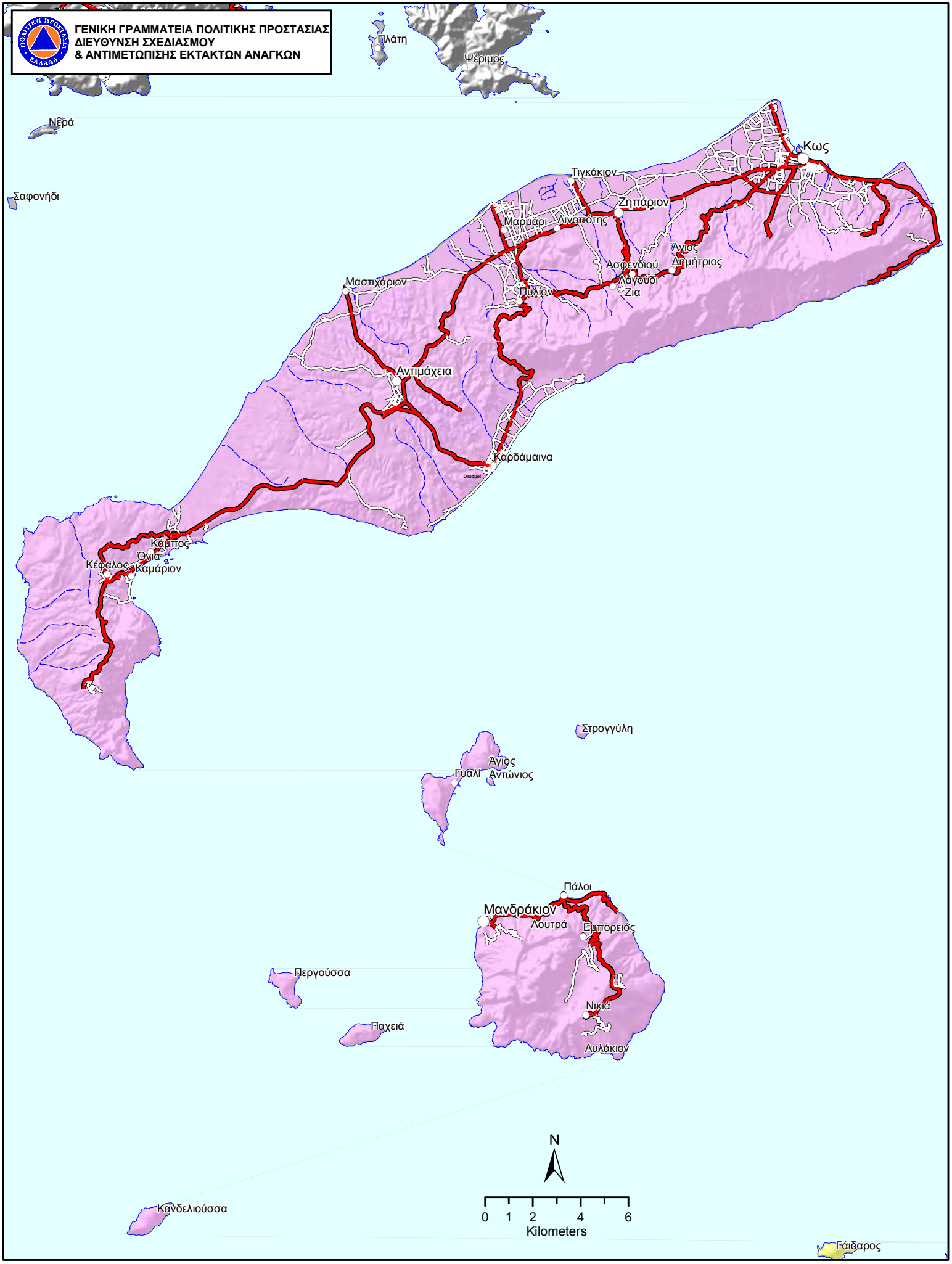

ΧΑΡΤΗΣ ΑΡΜΟΔΙΟΤΗΤΩΝ ΣΥΝΤΗΡΗΣΗΣ

ΟΔΙΚΟΥ ΔΙΚΤΥΟΥ

ΠΕΡΙΦΕΡΕΙΑΚΗΣ ΕΝΟΤΗΤΑΣ

ΚΩ

ΥΠΟΜΝΗΜΑ

Αρμοδιότητες Συντήρησης Οδικού Δικτύου

- Περιφέρεια Νοτίου Αιγαίου (Εθνικό Οδικό Δίκτυο)
- Δημοτικό Οδικό Δίκτυο
- Κύριο Υδρογραφικό Δίκτυο

Οικισμοί

- Έδρα Περιφερειακής Ενότητας
- Έδρα Δήμου
- Έδρα Δημοτικής Ενότητας
- Λοιποί Οικισμοί

Οι αρμοδιότητες συντήρης του οδικού δικτύου προέκυψαν από τα ψηφιακά δεδομένα που διαθέτει η ΓΓΠΠ μετά την ενσωμάτωση των αρμοδιοτήτων συντήρησης όπως αναφέρονται απόφαση του Γενικού Γραμματέα Περιφέρειας Νοτίου Αιγαίου υπ' αριθμ. 15844 (ΦΕΚ 1985Β/2007)

Για την δημιουργία του χάρτη σε περιβάλλον GIS εργάστηκαν οι υπάλληλοι της ΓΓΠΠ:
Κική Τεστέμπαση, Δασολόγος, MSc GIS
Ανδρέας Αντωνάκος, Γεωλόγος, MSc, PhD

Ιούνιος 2017

ΓΕΝΙΚΗ ΓΡΑΜΜΑΤΕΙΑ ΠΟΛΙΤΙΚΗΣ ΠΡΟΣΤΑΣΙΑΣ
ΔΙΕΥΘΥΝΣΗ ΣΧΕΔΙΑΣΜΟΥ
& ΑΝΤΙΜΕΤΩΠΙΣΗΣ ΕΚΤΑΚΤΩΝ ΑΝΑΓΚΩΝ

ΧΑΡΤΗΣ ΑΡΜΟΔΙΟΤΗΤΩΝ ΣΥΝΤΗΡΗΣΗΣ

ΟΔΙΚΟΥ ΔΙΚΤΥΟΥ

ΠΕΡΙΦΕΡΕΙΑΚΗΣ ΕΝΟΤΗΤΑΣ

ΡΟΔΟΥ

ΥΠΟΜΝΗΜΑ

Αρμοδιότητες Συντήρησης Οδικού Δικτύου

- Περιφέρεια Νοτίου Αιγαίου (Εθνικό Οδικό Δίκτυο)
- Περιφέρεια Νοτίου Αιγαίου (Επαρχιακό Οδικό Δίκτυο)
- Δημοτικό Οδικό Δίκτυο
- Κύριο Υδρογραφικό Δίκτυο

Οικισμοί

- Έδρα Περιφερειακής Ενότητας
- Έδρα Δήμου
- Έδρα Δημοτικής Ενότητας
- Λοιποί Οικισμοί

Οι αρμοδιότητες συντήρης του οδικού δικτύου προέκυψαν από τα ψηφιακά δεδομένα που διαθέτει η ΓΓΠΠ μετά την ενσωμάτωση των αρμοδιοτήτων συντήρησης όπως αναφέρονται απόφαση του Γενικού Γραμματέα Περιφέρειας Νοτίου Αιγαίου υπ' αριθμ. 15844 (ΦΕΚ 1985Β/2007) και επικυρώθηκαν από την Δ/νση Τεχνικών Έργων Δωδεκανήσου με το υπ' αριθμ. Δ.Τ.Ε. 436/28-04-2017 έγγραφο.

Για την δημιουργία του χάρτη σε περιβάλλον GIS εργάστηκαν οι υπάλληλοι της ΓΓΠΠ:
Κική Τεστέμπαση, Δασολόγος, MSc GIS
Ανδρέας Αντωνάκος, Γεωλόγος, MSc, PhD
Ιούνιος 2017

ΓΕΝΙΚΗ ΓΡΑΜΜΑΤΕΙΑ ΠΟΛΙΤΙΚΗΣ ΠΡΟΣΤΑΣΙΑΣ
ΔΙΕΥΘΥΝΣΗ ΣΧΕΔΙΑΣΜΟΥ ΚΑΙ ΑΝΤΙΜΕΤΩΠΙΣΗΣ ΕΚΤΑΚΤΩΝ ΑΝΑΓΚΩΝ

ΠΕΡΙΦΕΡΕΙΑ ΝΟΤΙΟΥ ΑΙΓΑΙΟΥ (ΚΥΚΛΑΔΕΣ)

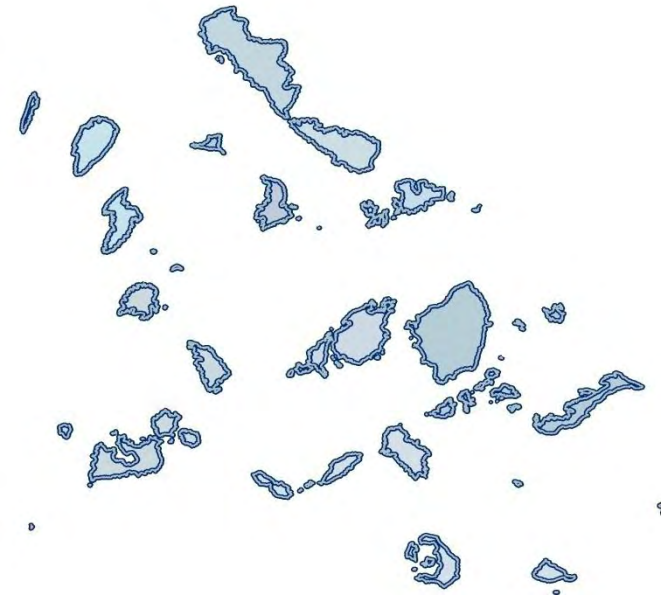

Χαρτογραφική απεικόνιση αρμοδιοτήτων συντήρησης οδικού δικτύου.

Εφαρμογή GIS:
Κυριακή Τεστέμπαση, Δασολόγος, MSc GIS
Ανδρέας Αντωνάκος, Γεωλόγος, MSc, PhD

ΓΕΝΙΚΗ ΓΡΑΜΜΑΤΕΙΑ ΠΟΛΙΤΙΚΗΣ ΠΡΟΣΤΑΣΙΑΣ
ΔΙΕΥΘΥΝΣΗ ΣΧΕΔΙΑΣΜΟΥ
& ΑΝΤΙΜΕΤΩΠΙΣΗΣ ΕΚΤΑΚΤΩΝ ΑΝΑΓΚΩΝ

ΧΑΡΤΗΣ ΑΡΜΟΔΙΟΤΗΤΩΝ ΣΥΝΤΗΡΗΣΗΣ

ΟΔΙΚΟΥ ΔΙΚΤΥΟΥ

ΠΕΡΙΦΕΡΕΙΑΚΗΣ ΕΝΟΤΗΤΑΣ

ΑΝΔΡΟΥ

ΥΠΟΜΝΗΜΑ

Αρμοδιότητες Συντήρησης Οδικού Δικτύου

- Περιφέρεια Νοτίου Αιγαίου (Επαρχιακό Οδικό Δίκτυο)
- Περιφέρεια Νοτίου Αιγαίου (Επαρχιακό Οδικό Δίκτυο μη διανηγμένο)
- Δημοτικό Οδικό Δίκτυο
- Κύριο Υδρογραφικό Δίκτυο

Οικισμοί

- Έδρα Περιφερειακής Ενότητας
- Έδρα Δήμου
- Έδρα Δημοτικής Ενότητας
- Λοιποί Οικισμοί

Οι αρμοδιότητες συντήρης του οδικού δικτύου προέκυψαν από τα ψηφιακά δεδομένα που διαθέτει η ΓΓΠΠ μετά την ενσωμάτωση των αρμοδιοτήτων συντήρησης όπως αναφέρονται στηναπόφαση του Γενικού Γραμματέα Περιφέρειας Νοτίου Αιγαίου υπ' αριθμ. 15844 (ΦΕΚ 1985Β/2007) και επικυρώθηκαν από την Δ/νση Τεχνικών Έργων Κυκλάδων με το υπ' αριθμ. 9564/336/03-02-2017 έγγραφο.

Για την δημιουργία του χάρτη σε περιβάλλον GIS εργάστηκαν οι υπάλληλοι της ΓΓΠΠ:
Κική Τεστέμπαση, Δασολόγος, MSc GIS
Ανδρέας Αντωνάκος, Γεωλόγος, MSc, PhD
Απρίλιος 2017

ΓΕΝΙΚΗ ΓΡΑΜΜΑΤΕΙΑ ΠΟΛΙΤΙΚΗΣ ΠΡΟΣΤΑΣΙΑΣ
ΔΙΕΥΘΥΝΣΗ ΣΧΕΔΙΑΣΜΟΥ
& ΑΝΤΙΜΕΤΩΠΙΣΗΣ ΕΚΤΑΚΤΩΝ ΑΝΑΓΚΩΝ

ΧΑΡΤΗΣ ΑΡΜΟΔΙΟΤΗΤΩΝ ΣΥΝΤΗΡΗΣΗΣ ΟΔΙΚΟΥ ΔΙΚΤΥΟΥ

ΠΕΡΙΦΕΡΕΙΑΚΗΣ ΕΝΟΤΗΤΑΣ

ΘΗΡΑΣ

ΥΠΟΜΝΗΜΑ

Αρμοδιότητες Συντήρησης Οδικού Δικτύου

- Περιφέρεια Νοτίου Αιγαίου (Επαρχιακό Οδικό Δίκτυο)
- Δημοτικό Οδικό Δίκτυο
- Κύριο Υδρογραφικό Δίκτυο

Οικισμοί

- Έδρα Περιφερειακής Ενότητας
- Έδρα Δήμου
- Έδρα Δημοτικής Ενότητας
- Λοιποί Οικισμοί

Οι αρμοδιότητες συντήρης του οδικού δικτύου προέκυψαν από τα ψηφιακά δεδομένα που διαθέτει η ΓΓΠΠ μετά την ενσωμάτωση των αρμοδιοτήτων συντήρησης όπως αναφέρονται στηναπόφαση του Γενικού Γραμματέα Περιφέρειας Νοτίου Αιγαίου υπ' αριθμ. 15844 (ΦΕΚ 1985Β/2007) και επικυρώθηκαν από την Δ/νση Τεχνικών Έργων Κυκλάδων με το υπ' αριθμ. 9564/336/03-02-2017 έγγραφο.

Για την δημιουργία του χάρτη σε περιβάλλον GIS εργάστηκαν οι υπάλληλοι της ΓΓΠΠ:
Κική Τεστέμπαση, Δασολόγος, MSc GIS
Ανδρέας Αντωνάκος, Γεωλόγος, MSc, PhD
Απρίλιος 2017

ΓΕΝΙΚΗ ΓΡΑΜΜΑΤΕΙΑ ΠΟΛΙΤΙΚΗΣ ΠΡΟΣΤΑΣΙΑΣ
ΔΙΕΥΘΥΝΣΗ ΣΧΕΔΙΑΣΜΟΥ
& ΑΝΤΙΜΕΤΩΠΙΣΗΣ ΕΚΤΑΚΤΩΝ ΑΝΑΓΚΩΝ

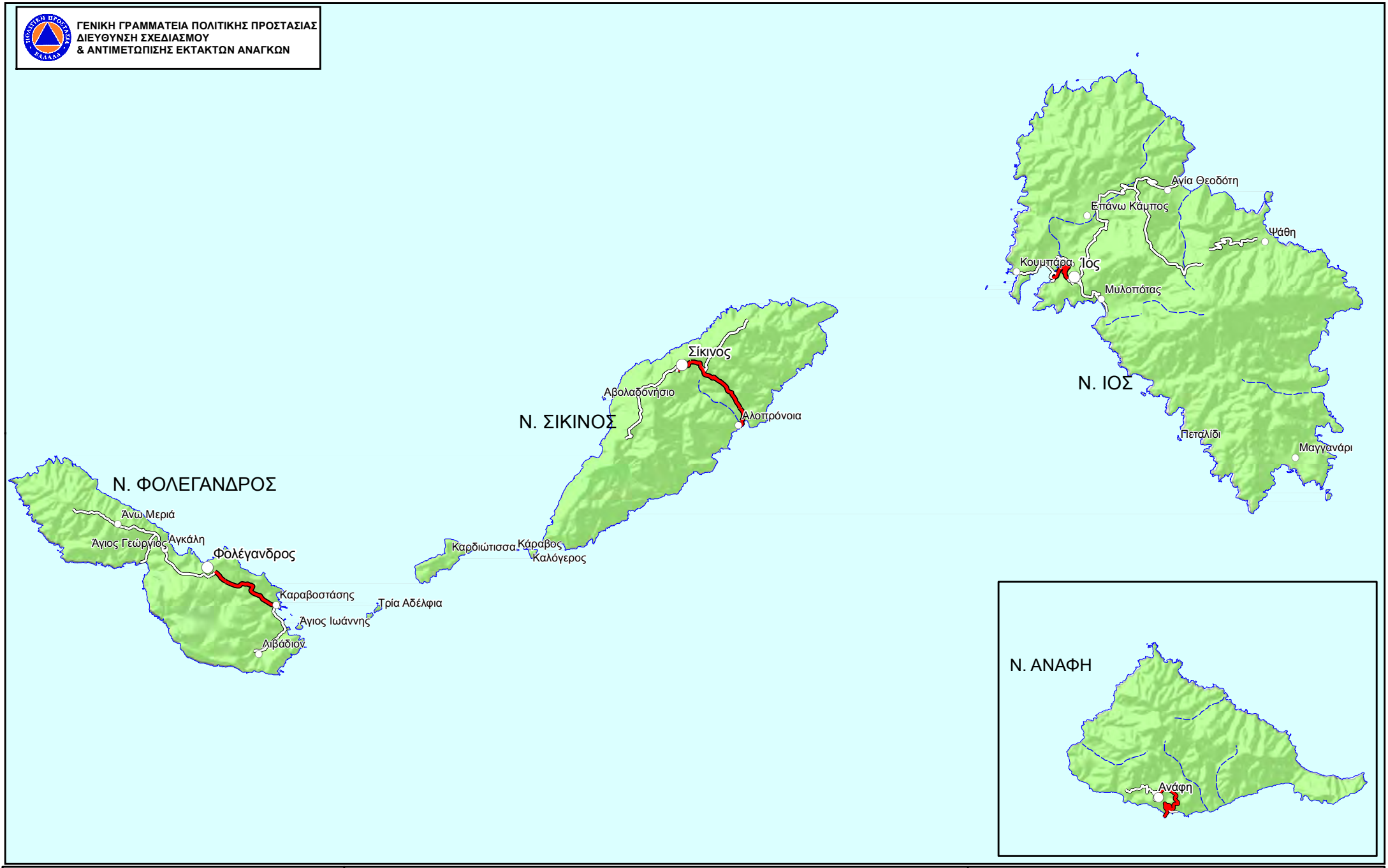

ΧΑΡΤΗΣ ΑΡΜΟΔΙΟΤΗΤΩΝ ΣΥΝΤΗΡΗΣΗΣ ΟΔΙΚΟΥ ΔΙΚΤΥΟΥ

ΠΕΡΙΦΕΡΕΙΑΚΗΣ ΕΝΟΤΗΤΑΣ

ΘΗΡΑΣ

ΥΠΟΜΝΗΜΑ

Αρμοδιότητες Συντήρησης Οδικού Δικτύου

- Περιφέρεια Νοτίου Αιγαίου (Επαρχιακό Οδικό Δίκτυο)
- Δημοτικό Οδικό Δίκτυο
- Κύριο Υδρογραφικό Δίκτυο

Οικισμοί

- Έδρα Περιφερειακής Ενότητας
- Έδρα Δήμου
- Έδρα Δημοτικής Ενότητας
- Λοιποί Οικισμοί

Οι αρμοδιότητες συντήρης του οδικού δικτύου προέκυψαν από τα ψηφιακά δεδομένα που διαθέτει η ΓΓΠΠ μετά την ενσωμάτωση των αρμοδιοτήτων συντήρησης όπως αναφέρονται στηναπόφαση του Γενικού Γραμματέα Περιφέρειας Νοτίου Αιγαίου υπ' αριθμ. 15844 (ΦΕΚ 1985Β/2007) και επικυρώθηκαν από την Δ/νση Τεχνικών Έργων Κυκλάδων με το υπ' αριθμ. 9564/336/03-02-2017 έγγραφο.

Για την δημιουργία του χάρτη σε περιβάλλον GIS εργάστηκαν οι υπάλληλοι της ΓΓΠΠ:
Κική Τεστέμπαση, Δασολόγος, MSc GIS
Ανδρέας Αντωνάκος, Γεωλόγος, MSc, PhD
Απρίλιος 2017

ΓΕΝΙΚΗ ΓΡΑΜΜΑΤΕΙΑ ΠΟΛΙΤΙΚΗΣ ΠΡΟΣΤΑΣΙΑΣ
ΔΙΕΥΘΥΝΣΗ ΣΧΕΔΙΑΣΜΟΥ
& ΑΝΤΙΜΕΤΩΠΙΣΗΣ ΕΚΤΑΚΤΩΝ ΑΝΑΓΚΩΝ

ΧΑΡΤΗΣ ΑΡΜΟΔΙΟΤΗΤΩΝ ΣΥΝΤΗΡΗΣΗΣ ΟΔΙΚΟΥ ΔΙΚΤΥΟΥ

ΠΕΡΙΦΕΡΕΙΑΚΗΣ ΕΝΟΤΗΤΑΣ

ΚΕΑΣ-ΚΥΘΝΟΥ

ΥΠΟΜΝΗΜΑ

Αρμοδιότητες Συντήρησης Οδικού Δικτύου

- Περιφέρεια Νοτίου Αιγαίου (Επαρχιακό Οδικό Δίκτυο)
- Περιφέρεια Νοτίου Αιγαίου (Επαρχιακό Οδικό Δίκτυο μη διανηγμένο)
- Δημοτικό Οδικό Δίκτυο
- Κύριο Υδρογραφικό Δίκτυο

Οικισμοί

- Έδρα Περιφερειακής Ενότητας
- Έδρα Δήμου
- Έδρα Δημοτικής Ενότητας
- Λοιποί Οικισμοί

Οι αρμοδιότητες συντήρης του οδικού δικτύου προέκυψαν από τα ψηφιακά δεδομένα που διαθέτει η ΓΓΠΠ μετά την ενσωμάτωση των αρμοδιοτήτων συντήρησης όπως αναφέρονται στηναπόφαση του Γενικού Γραμματέα Περιφέρειας Νοτίου Αιγαίου υπ' αριθμ. 15844 (ΦΕΚ 1985Β/2007) και επικυρώθηκαν από την Δ/νση Τεχνικών Έργων Κυκλάδων με το υπ' αριθμ. 9564/336/03-02-2017 έγγραφο.

Για την δημιουργία του χάρτη σε περιβάλλον GIS εργάστηκαν οι υπάλληλοι της ΓΓΠΠ:
Κική Τεστέμπαση, Δασολόγος, MSc GIS
Ανδρέας Αντωνάκος, Γεωλόγος, MSc, PhD
Απρίλιος 2017

ΓΕΝΙΚΗ ΓΡΑΜΜΑΤΕΙΑ ΠΟΛΙΤΙΚΗΣ ΠΡΟΣΤΑΣΙΑΣ
ΔΙΕΥΘΥΝΣΗ ΣΧΕΔΙΑΣΜΟΥ
& ΑΝΤΙΜΕΤΩΠΙΣΗΣ ΕΚΤΑΚΤΩΝ ΑΝΑΓΚΩΝ

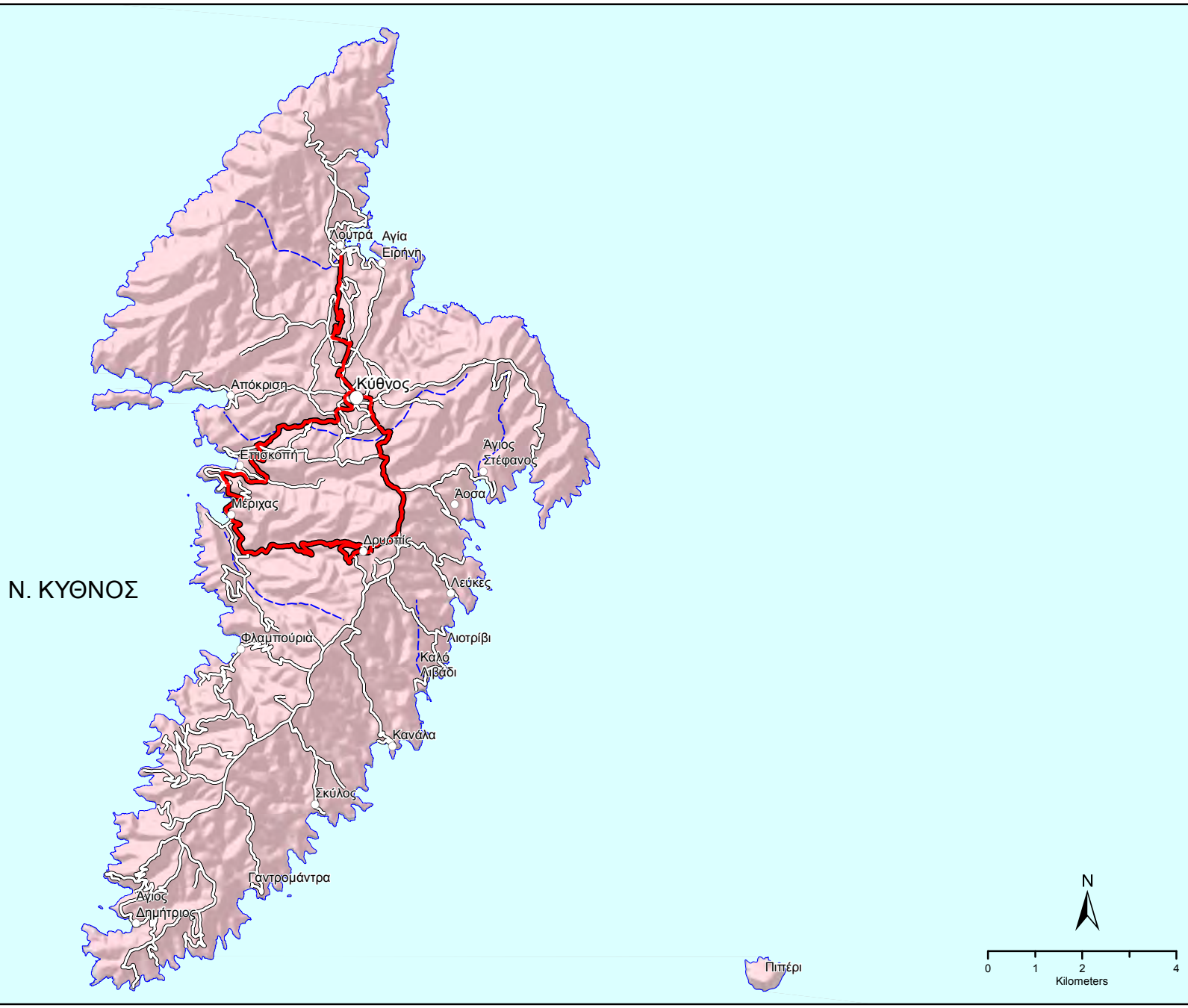

N. ΚΥΘΝΟΣ

ΧΑΡΤΗΣ ΑΡΜΟΔΙΟΤΗΤΩΝ ΣΥΝΤΗΡΗΣΗΣ ΟΔΙΚΟΥ ΔΙΚΤΥΟΥ

ΠΕΡΙΦΕΡΕΙΑΚΗΣ ΕΝΟΤΗΤΑΣ

ΚΕΑΣ-ΚΥΘΝΟΥ

ΥΠΟΜΝΗΜΑ

Αρμοδιότητες Συντήρησης Οδικού Δικτύου

- Περιφέρεια Νοτίου Αιγαίου (Επαρχιακό Οδικό Δίκτυο)
- Περιφέρεια Νοτίου Αιγαίου (Επαρχιακό Οδικό Δίκτυο μη διανηγμένο)
- Δημοτικό Οδικό Δίκτυο
- Κύριο Υδρογραφικό Δίκτυο

Οικισμοί

- Έδρα Περιφερειακής Ενότητας
- Έδρα Δήμου
- Έδρα Δημοτικής Ενότητας
- Λοιποί Οικισμοί

Οι αρμοδιότητες συντήρης του οδικού δικτύου προέκυψαν από τα ψηφιακά δεδομένα που διαθέτει η ΓΓΠΠ μετά την ενσωμάτωση των αρμοδιοτήτων συντήρησης όπως αναφέρονται στηναπόφαση του Γενικού Γραμματέα Περιφέρειας Νοτίου Αιγαίου υπ' αριθμ. 15844 (ΦΕΚ 1985Β/2007) και επικυρώθηκαν από την Δ/νση Τεχνικών Έργων Κυκλάδων με το υπ' αριθμ. 9564/336/03-02-2017 έγγραφο.

Για την δημιουργία του χάρτη σε περιβάλλον GIS εργάστηκαν οι υπάλληλοι της ΓΓΠΠ:
Κική Τεστέμπαση, Δασολόγος, MSc GIS
Ανδρέας Αντωνάκος, Γεωλόγος, MSc, PhD
Απρίλιος 2017

ΓΕΝΙΚΗ ΓΡΑΜΜΑΤΕΙΑ ΠΟΛΙΤΙΚΗΣ ΠΡΟΣΤΑΣΙΑΣ
ΔΙΕΥΘΥΝΣΗ ΣΧΕΔΙΑΣΜΟΥ
& ΑΝΤΙΜΕΤΩΠΙΣΗΣ ΕΚΤΑΚΤΩΝ ΑΝΑΓΚΩΝ

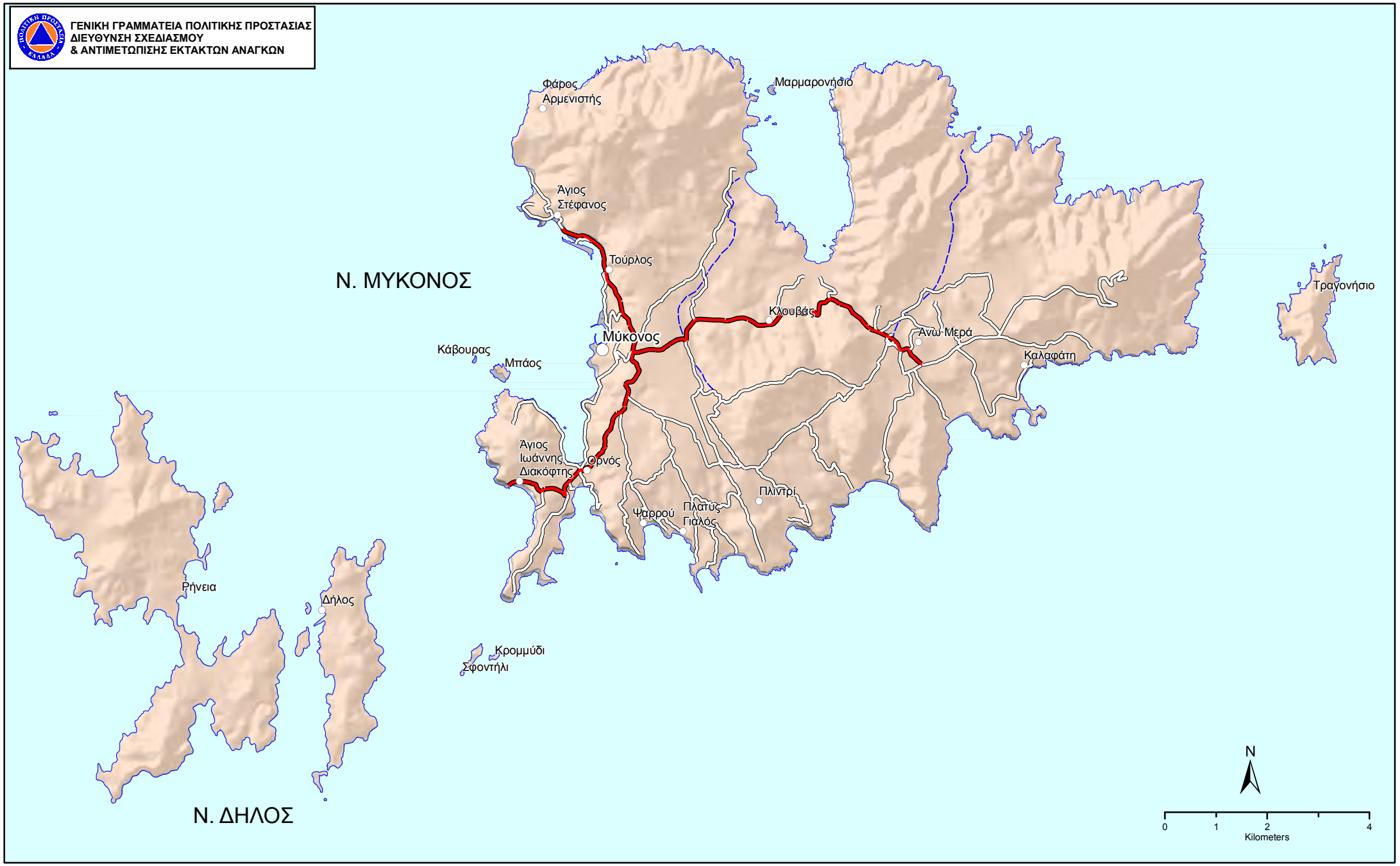

ΧΑΡΤΗΣ ΑΡΜΟΔΙΟΤΗΤΩΝ ΣΥΝΤΗΡΗΣΗΣ ΟΔΙΚΟΥ ΔΙΚΤΥΟΥ

ΠΕΡΙΦΕΡΕΙΑΚΗΣ ΕΝΟΤΗΤΑΣ

ΜΥΚΟΝΟΥ

ΥΠΟΜΝΗΜΑ

Αρμοδιότητες Συντήρησης Οδικού Δικτύου

- Περιφέρεια Νοτίου Αιγαίου (Επαρχιακό Οδικό Δίκτυο)
- Περιφέρεια Νοτίου Αιγαίου (Επαρχιακό Οδικό Δίκτυο μη διανηγμένο)
- Δημοτικό Οδικό Δίκτυο
- Κύριο Υδρογραφικό Δίκτυο

Οικισμοί

- Έδρα Περιφερειακής Ενότητας
- Έδρα Δήμου
- Έδρα Δημοτικής Ενότητας
- Λοιποί Οικισμοί

Οι αρμοδιότητες συντήρης του οδικού δικτύου προέκυψαν από τα ψηφιακά δεδομένα που διαθέτει η ΓΓΠΠ μετά την ενσωμάτωση των αρμοδιοτήτων συντήρησης όπως αναφέρονται στηναπόφαση του Γενικού Γραμματέα Περιφέρειας Νοτίου Αιγαίου υπ' αριθμ. 15844 (ΦΕΚ 1985Β/2007) και επικυρώθηκαν από την Δ/νση Τεχνικών Έργων Κυκλάδων με το υπ' αριθμ. 9564/336/03-02-2017 έγγραφο.

Για την δημιουργία του χάρτη σε περιβάλλον GIS εργάστηκαν οι υπάλληλοι της ΓΓΠΠ:
Κική Τεστέμπαση, Δασολόγος, MSc GIS
Ανδρέας Αντωνάκος, Γεωλόγος, MSc, PhD
Απρίλιος 2017

ΓΕΝΙΚΗ ΓΡΑΜΜΑΤΕΙΑ ΠΟΛΙΤΙΚΗΣ ΠΡΟΣΤΑΣΙΑΣ
ΔΙΕΥΘΥΝΣΗ ΣΧΕΔΙΑΣΜΟΥ
& ΑΝΤΙΜΕΤΩΠΙΣΗΣ ΕΚΤΑΚΤΩΝ ΑΝΑΓΚΩΝ

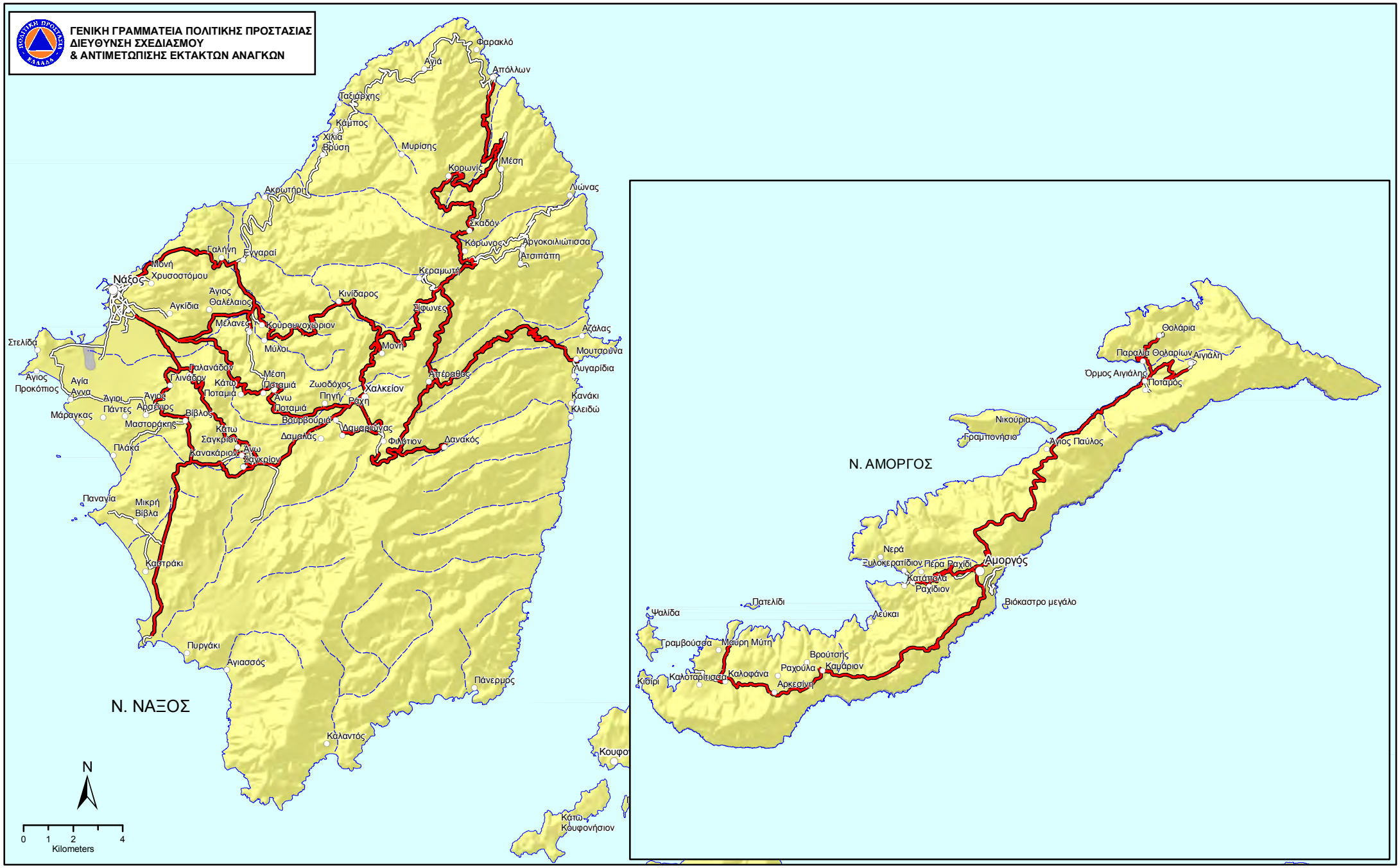

ΧΑΡΤΗΣ ΑΡΜΟΔΙΟΤΗΤΩΝ ΣΥΝΤΗΡΗΣΗΣ ΟΔΙΚΟΥ ΔΙΚΤΥΟΥ

ΠΕΡΙΦΕΡΕΙΑΚΗΣ ΕΝΟΤΗΤΑΣ

ΝΑΞΟΥ & ΜΙΚΡΩΝ ΚΥΚΛΑΔΩΝ

ΥΠΟΜΝΗΜΑ

Αρμοδιότητες Συντήρησης Οδικού Δικτύου

- Περιφέρεια Νοτίου Αιγαίου (Επαρχιακό Οδικό Δίκτυο)
- Δημοτικό Οδικό Δίκτυο
- Κύριο Υδρογραφικό Δίκτυο

Οικισμοί

- Έδρα Περιφερειακής Ενότητας
- Έδρα Δήμου
- Έδρα Δημοτικής Ενότητας
- Λοιποί Οικισμοί

Οι αρμοδιότητες συντήρης του οδικού δικτύου προέκυψαν από τα ψηφιακά δεδομένα που διαθέτει η ΓΓΠΠ μετά την ενσωμάτωση των αρμοδιοτήτων συντήρησης όπως αναφέρονται στηναπόφαση του Γενικού Γραμματέα Περιφέρειας Νοτίου Αιγαίου υπ' αριθμ. 15844 (ΦΕΚ 1985Β/2007) και επικυρώθηκαν από την Δ/νση Τεχνικών Έργων Κυκλάδων με το υπ' αριθμ. 9564/336/03-02-2017 έγγραφο.

Για την δημιουργία του χάρτη σε περιβάλλον GIS εργάστηκαν οι υπάλληλοι της ΓΓΠΠ:
Κική Τεστέμπαση, Δασολόγος, MSc GIS
Ανδρέας Αντωνάκος, Γεωλόγος, MSc, PhD
Απρίλιος 2017

ΓΕΝΙΚΗ ΓΡΑΜΜΑΤΕΙΑ ΠΟΛΙΤΙΚΗΣ ΠΡΟΣΤΑΣΙΑΣ
ΔΙΕΥΘΥΝΣΗ ΣΧΕΔΙΑΣΜΟΥ
& ΑΝΤΙΜΕΤΩΠΙΣΗΣ ΕΚΤΑΚΤΩΝ ΑΝΑΓΚΩΝ

ΧΑΡΤΗΣ ΑΡΜΟΔΙΟΤΗΤΩΝ ΣΥΝΤΗΡΗΣΗΣ ΟΔΙΚΟΥ ΔΙΚΤΥΟΥ

ΠΕΡΙΦΕΡΕΙΑΚΗΣ ΕΝΟΤΗΤΑΣ

ΠΑΡΟΥ

ΥΠΟΜΝΗΜΑ

Αρμοδιότητες Συντήρησης Οδικού Δικτύου

- Περιφέρεια Νοτίου Αιγαίου (Επαρχιακό Οδικό Δίκτυο)
- Δημοτικό Οδικό Δίκτυο
- Κύριο Υδρογραφικό Δίκτυο

Οικισμοί

- Έδρα Περιφερειακής Ενότητας
- Έδρα Δήμου
- Έδρα Δημοτικής Ενότητας
- Λοιποί Οικισμοί

Οι αρμοδιότητες συντήρης του οδικού δικτύου προέκυψαν από τα ψηφιακά δεδομένα που διαθέτει η ΓΓΠΠ μετά την ενσωμάτωση των αρμοδιοτήτων συντήρησης όπως αναφέρονται στηνατόφαση του Γενικού Γραμματέα Περιφέρειας Νοτίου Αιγαίου υπ' αριθμ. 15844 (ΦΕΚ 1985Β/2007) και επικυρώθηκαν από την Δ/νση Τεχνικών Έργων Κυκλάδων με το υπ' αριθμ. 9564/336/03-02-2017 έγγραφο.

Για την δημιουργία του χάρτη σε περιβάλλον GIS εργάστηκαν οι υπάλληλοι της ΓΓΠΠ:
Κική Τεστέμπαση, Δασολόγος, MSc GIS
Ανδρέας Αντωνάκος, Γεωλόγος, MSc, PhD
Απρίλιος 2017

ΓΕΝΙΚΗ ΓΡΑΜΜΑΤΕΙΑ ΠΟΛΙΤΙΚΗΣ ΠΡΟΣΤΑΣΙΑΣ
ΔΙΕΥΘΥΝΣΗ ΣΧΕΔΙΑΣΜΟΥ
& ΑΝΤΙΜΕΤΩΠΙΣΗΣ ΕΚΤΑΚΤΩΝ ΑΝΑΓΚΩΝ

Ν. ΣΥΡΟΣ

ΧΑΡΤΗΣ ΑΡΜΟΔΙΟΤΗΤΩΝ ΣΥΝΤΗΡΗΣΗΣ

ΟΔΙΚΟΥ ΔΙΚΤΥΟΥ

ΠΕΡΙΦΕΡΕΙΑΚΗΣ ΕΝΟΤΗΤΑΣ

ΣΥΡΟΥ

ΥΠΟΜΝΗΜΑ

Αρμοδιότητες Συντήρησης Οδικού Δικτύου

- Περιφέρεια Νοτίου Αιγαίου (Επαρχιακό Οδικό Δίκτυο)
- Περιφέρεια Νοτίου Αιγαίου (Επαρχιακό Οδικό Δίκτυο μη διανηγμένο)
- Δημοτικό Οδικό Δίκτυο
- Κύριο Υδρογραφικό Δίκτυο

Οικισμοί

- Έδρα Περιφερειακής Ενότητας
- Έδρα Δήμου
- Έδρα Δημοτικής Ενότητας
- Λοιποί Οικισμοί

Οι αρμοδιότητες συντήρης του οδικού δικτύου προέκυψαν από τα ψηφιακά δεδομένα που διαθέτει η ΓΓΠΠ μετά την ενσωμάτωση των αρμοδιοτήτων συντήρησης όπως αναφέρονται στηναπόφαση του Γενικού Γραμματέα Περιφέρειας Νοτίου Αιγαίου υπ' αριθμ. 15844 (ΦΕΚ 1985Β/2007) και επικυρώθηκαν από την Δ/νση Τεχνικών Έργων Κυκλάδων με το υπ' αριθμ. 9564/336/03-02-2017 έγγραφο.

Για την δημιουργία του χάρτη σε περιβάλλον GIS εργάστηκαν οι υπάλληλοι της ΓΓΠΠ:
Κική Τεστέμπαση, Δασολόγος, MSc GIS
Ανδρέας Αντωνάκος, Γεωλόγος, MSc, PhD
Απρίλιος 2017

ΓΕΝΙΚΗ ΓΡΑΜΜΑΤΕΙΑ ΠΟΛΙΤΙΚΗΣ ΠΡΟΣΤΑΣΙΑΣ
ΔΙΕΥΘΥΝΣΗ ΣΧΕΔΙΑΣΜΟΥ
& ΑΝΤΙΜΕΤΩΠΙΣΗΣ ΕΚΤΑΚΤΩΝ ΑΝΑΓΚΩΝ

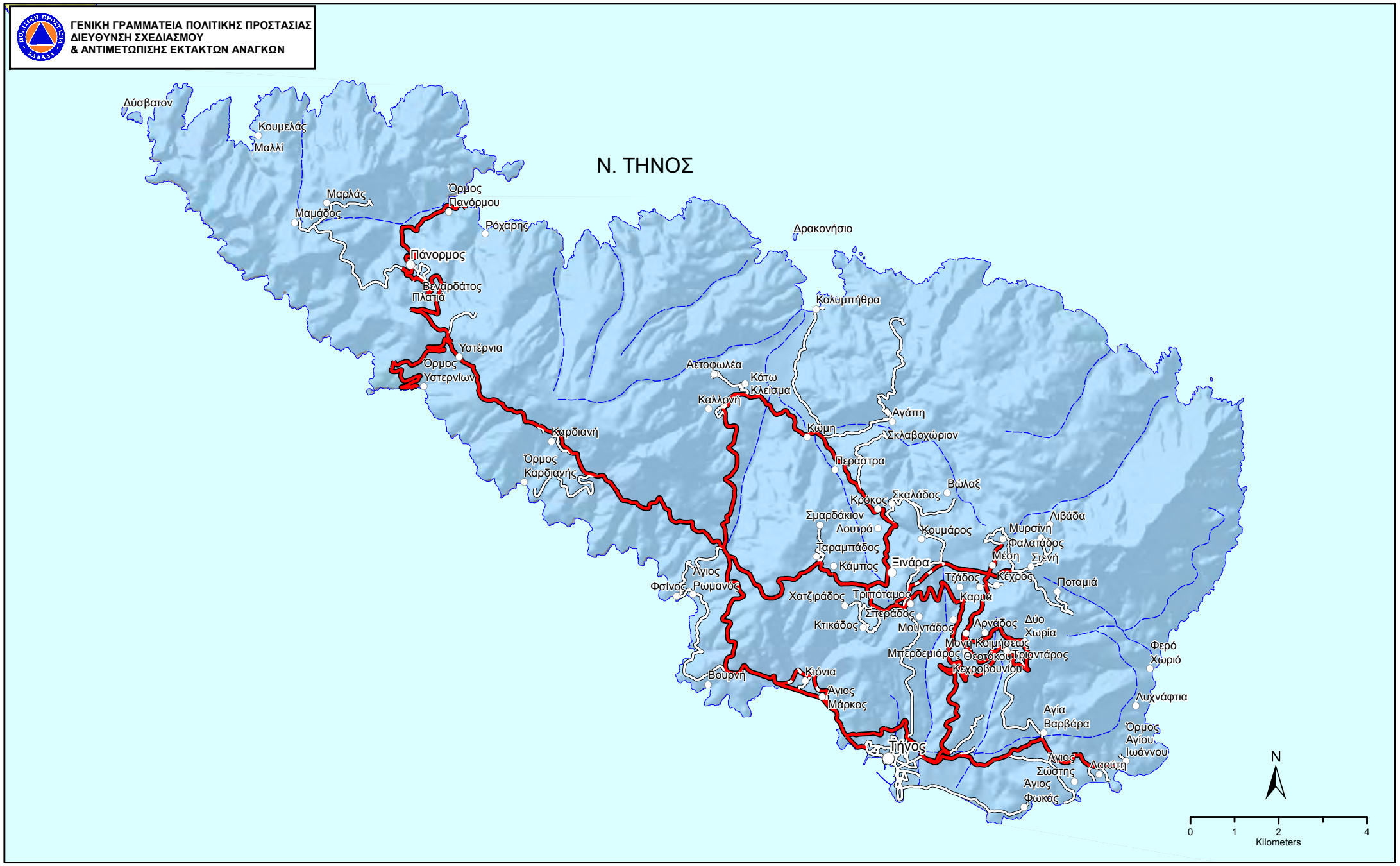

ΧΑΡΤΗΣ ΑΡΜΟΔΙΟΤΗΤΩΝ ΣΥΝΤΗΡΗΣΗΣ ΟΔΙΚΟΥ ΔΙΚΤΥΟΥ

ΠΕΡΙΦΕΡΕΙΑΚΗΣ ΕΝΟΤΗΤΑΣ

ΤΗΝΟΥ

ΥΠΟΜΝΗΜΑ

Αρμοδιότητες Συντήρησης Οδικού Δικτύου

- Περιφέρεια Νοτίου Αιγαίου (Επαρχιακό Οδικό Δίκτυο)
- Περιφέρεια Νοτίου Αιγαίου (Επαρχιακό Οδικό Δίκτυο μη διανηγμένο)
- Δημοτικό Οδικό Δίκτυο
- Κύριο Υδρογραφικό Δίκτυο

Οικισμοί

- Έδρα Περιφερειακής Ενότητας
- Έδρα Δήμου
- Έδρα Δημοτικής Ενότητας
- Λοιποί Οικισμοί

Οι αρμοδιότητες συντήρης του οδικού δικτύου προέκυψαν από τα ψηφιακά δεδομένα που διαθέτει η ΓΓΠΠ μετά την ενσωμάτωση των αρμοδιοτήτων συντήρησης όπως αναφέρονται απόφαση του Γενικού Γραμματέα Περιφέρειας Νοτίου Αιγαίου υπ' αριθμ. 15844 (ΦΕΚ 1985Β/2007) και επικυρώθηκαν από την Δ/νση Τεχνικών Έργων Κυκλάδων με το υπ' αριθμ. 9564/336/03-02-2017 έγγραφο.

Για την δημιουργία του χάρτη σε περιβάλλον GIS εργάστηκαν οι υπάλληλοι της ΓΓΠΠ:
Κική Τεστέμπαση, Δασολόγος, MSc GIS
Ανδρέας Αντωνάκος, Γεωλόγος, MSc, PhD
Απρίλιος 2017

ΓΕΝΙΚΗ ΓΡΑΜΜΑΤΕΙΑ ΠΟΛΙΤΙΚΗΣ ΠΡΟΣΤΑΣΙΑΣ
ΔΙΕΥΘΥΝΣΗ ΣΧΕΔΙΑΣΜΟΥ ΚΑΙ ΑΝΤΙΜΕΤΩΠΙΣΗΣ ΕΚΤΑΚΤΩΝ ΑΝΑΓΚΩΝ

ΠΕΡΙΦΕΡΕΙΑ ΠΕΛΟΠΟΝΝΗΣΟΥ

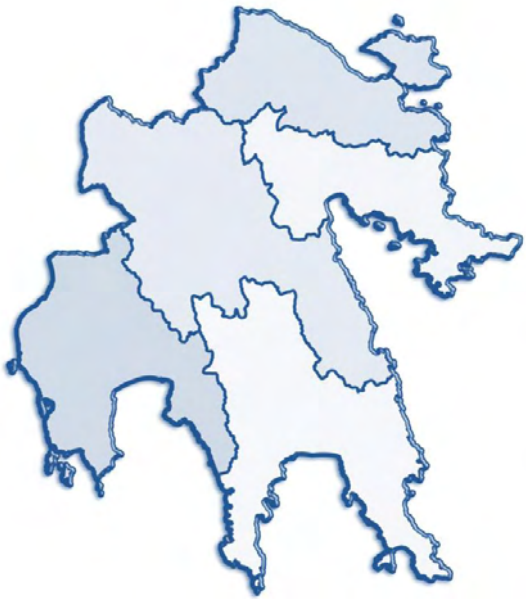

Χαρτογραφική απεικόνιση αρμοδιοτήτων συντήρησης οδικού δικτύου.

Εφαρμογή GIS:
Κυριακή Τεστέμπαση, Δασολόγος, MSc GIS
Ανδρέας Αντωνάκος, Γεωλόγος, MSc, PhD

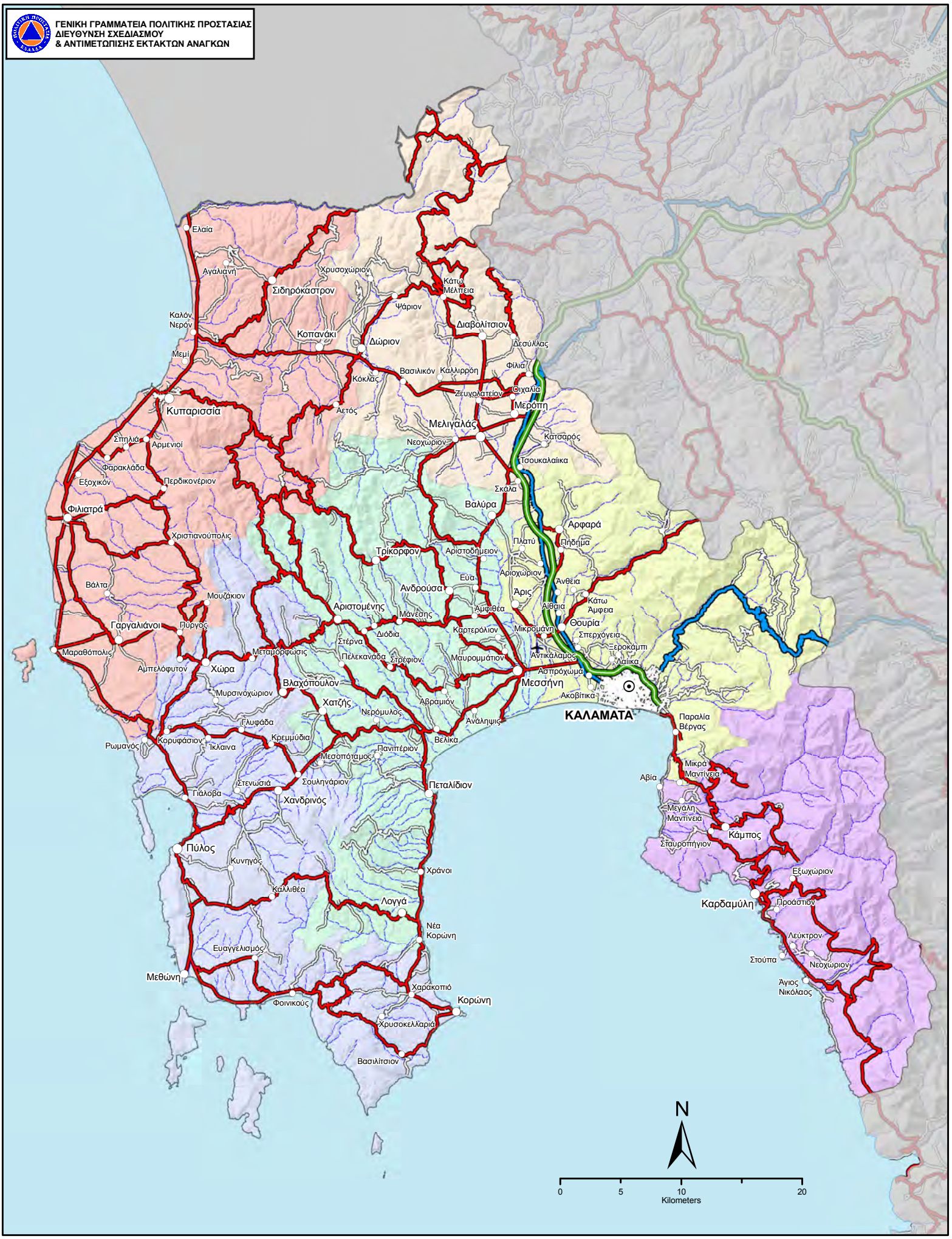

ΧΑΡΤΗΣ ΑΡΜΟΔΙΟΤΗΤΩΝ ΣΥΝΤΗΡΗΣΗΣ

ΟΔΙΚΟΥ ΔΙΚΤΥΟΥ

ΠΕΡΙΦΕΡΕΙΑΚΗΣ ΕΝΟΤΗΤΑΣ

ΜΕΣΣΗΝΙΑΣ

ΥΠΟΜΝΗΜΑ

Αρμοδιότητες συντήρησης οδικού δικτύου

- Δημοτικό οδικό δίκτυο
- ΜΟΡΕΑΣ Α.Ε.
- Περιφέρεια Πελοποννήσου (Εθνικό οδικό δίκτυο)
- Περιφέρεια Πελοποννήσου (Επαρχιακό οδικό δίκτυο)

Οικισμοί

- Έδρα Περιφερειακής Ενότητας
- Έδρα Δήμου
- Έδρα Δημοτικής Ενότητας
- Λοιποί Οικισμοί

Δήμοι

- Δ. ΔΥΤΙΚΗΣ ΜΑΝΗΣ
- Δ. ΚΑΛΑΜΑΤΑΣ
- Δ. ΜΕΣΣΗΝΗΣ
- Δ. ΟΙΧΑΛΙΑΣ
- Δ. ΠΥΛΟΥ - ΝΕΣΤΟΡΟΣ
- Δ. ΤΡΙΦΥΛΙΑΣ

Οι αρμοδιότητες συντήρης του οδικού δικτύου προέκυψαν από τα ψηφιακά δεδομένα που διαθέτει η ΓΓΠΠ μετά την ενσωμάτωση των αρμοδιοτήτων συντήρησης όπως αναφέρονται στην απόφαση του Γενικού Γραμματέα Περιφέρειας Πελοποννήσου υπ' αριθμ 15400/ΟΙΚ (ΦΕΚ 1932Β/2007) και επικυρώθηκαν από την Δ/νση Τεχνικών Υπηρεσιών Μεσσηνίας με το 8570/298/29-1-2009 έγγραφο.

Για την δημιουργία του χάρτη σε περιβάλλον GIS εργάστηκαν οι υπάλληλοι της ΓΓΠΠ:
Κική Τεστέμπαση, Δασολόγος, MSc GIS
Ανδρέας Αντωνάκος, Γεωλόγος, MSc, PhD

Οκτώβριος 2017

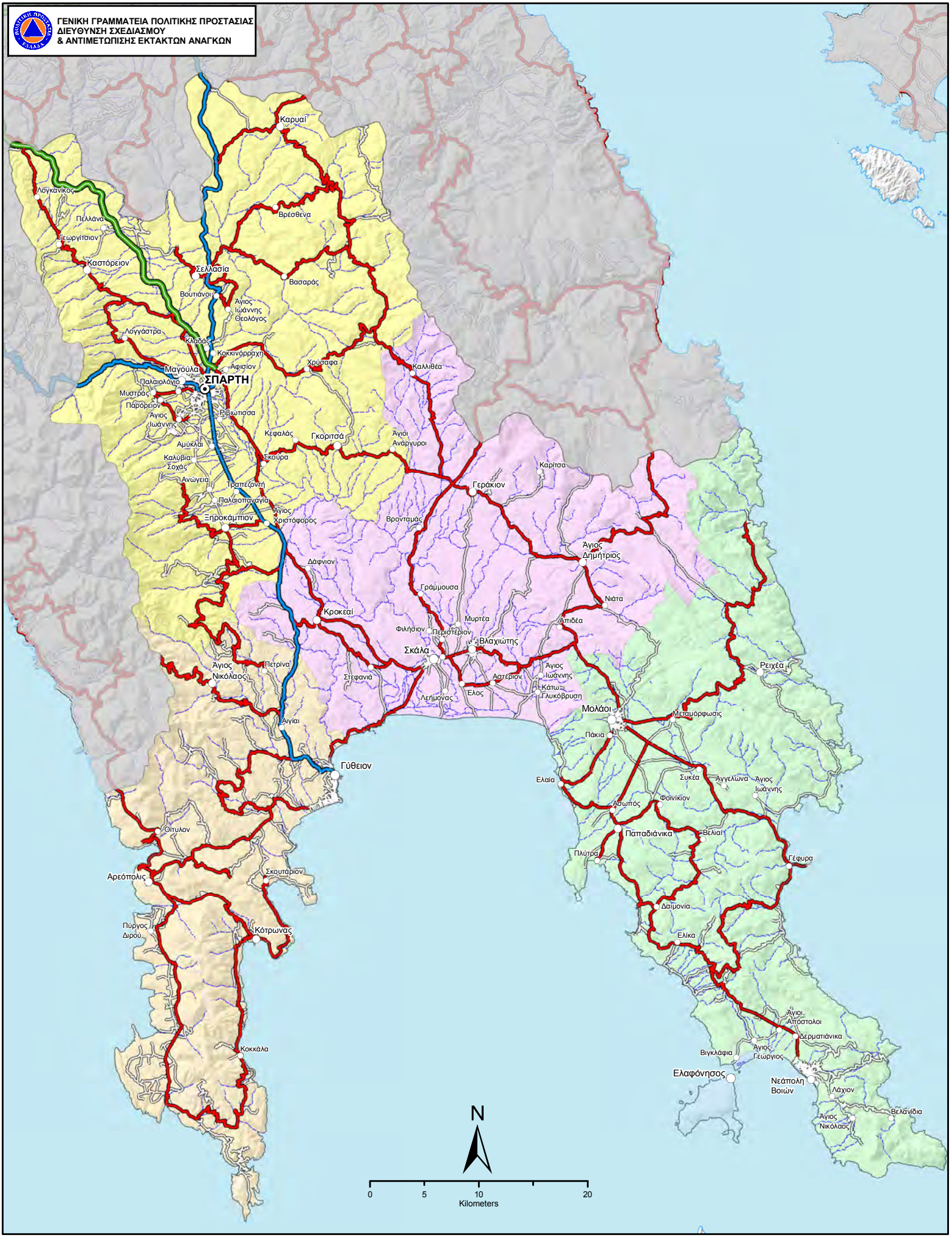

ΧΑΡΤΗΣ ΑΡΜΟΔΙΟΤΗΤΩΝ ΣΥΝΤΗΡΗΣΗΣ

ΟΔΙΚΟΥ ΔΙΚΤΥΟΥ

ΠΕΡΙΦΕΡΕΙΑΚΗΣ ΕΝΟΤΗΤΑΣ

ΛΑΚΩΝΙΑΣ

ΥΠΟΜΝΗΜΑ

Αρμοδιότητες συντήρησης οδικού δικτύου

- Δημοτικό οδικό δίκτυο
- ΜΟΡΕΑΣ Α.Ε.
- Περιφέρεια Πελοποννήσου (Εθνικό οδικό δίκτυο)
- Περιφέρεια Πελοποννήσου (Επαρχιακό οδικό δίκτυο)

Οικισμοί

- Έδρα Περιφερειακής Ενότητας
- Έδρα Δήμου
- Έδρα Δημοτικής Ενότητας
- Λοιποί Οικισμοί

Δήμοι

- Δ. ΑΝΑΤΟΛΙΚΗΣ ΜΑΝΗΣ
- Δ. ΕΛΑΦΟΝΗΣΟΥ
- Δ. ΕΥΡΩΤΑ
- Δ. ΜΟΝΕΜΒΑΣΙΑΣ
- Δ. ΣΠΑΡΤΗΣ

Οι αρμοδιότητες συντήρης του οδικού δικτύου προέκυψαν από τα ψηφιακά δεδομένα που διαθέτει η ΓΓΠΠ μετά την ενσωμάτωση των αρμοδιοτήτων συντήρησης όπως αναφέρονται στην απόφαση του Γενικού Γραμματέα Περιφέρειας Πελοποννήσου υπ' αριθμ. 15400/ΟΙΚ (ΦΕΚ 1932Β/2007) και επικυρώθηκαν από την Δ/νση Τεχνικών Υπηρεσιών Λακωνίας με το 5230/17-11-2008 έγγραφο.

Για την δημιουργία του χάρτη σε περιβάλλον GIS εργάστηκαν οι υπάλληλοι της ΓΓΠΠ:
Κική Τεστέμπαση, Δασολόγος, MSc GIS
Ανδρέας Αντωνάκος, Γεωλόγος, MSc, PhD

Απρίλιος 2017

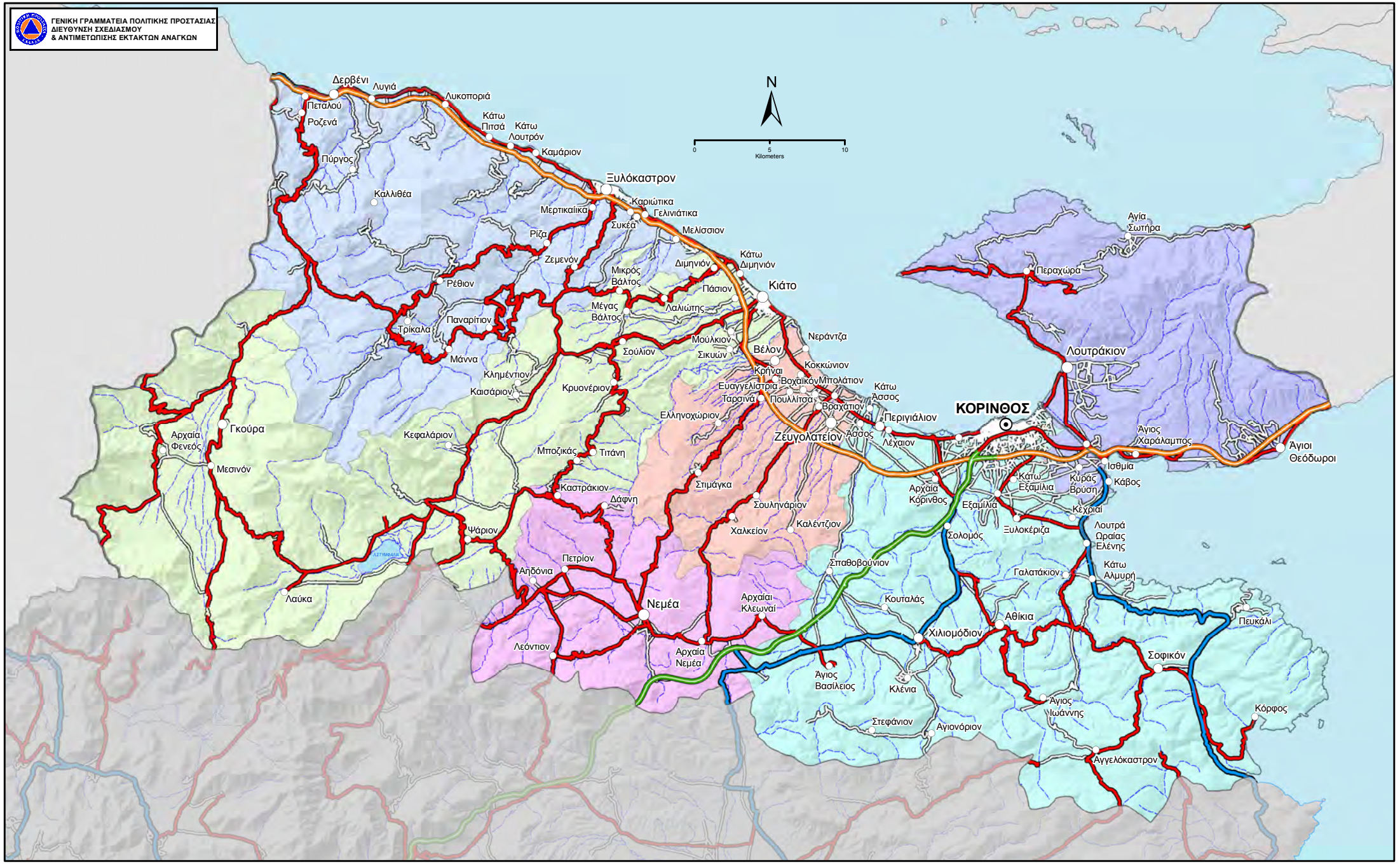

ΧΑΡΤΗΣ ΑΡΜΟΔΙΟΤΗΤΩΝ ΣΥΝΤΗΡΗΣΗΣ

ΟΔΙΚΟΥ ΔΙΚΤΥΟΥ

ΠΕΡΙΦΕΡΕΙΑΚΗΣ ΕΝΟΤΗΤΑΣ

ΚΟΡΙΝΘΙΑΣ

ΥΠΟΜΝΗΜΑ

Αρμοδιότητες συντήρησης οδικού δικτύου

- Δημοτικό οδικό δίκτυο
- ΜΟΡΕΑΣ Α.Ε.
- ΟΛΥΜΠΙΑ ΟΔΟΣ Α.Ε.
- Περιφέρεια Πελοποννήσου (Εθνικό οδικό δίκτυο)
- Περιφέρεια Πελοποννήσου (Επαρχιακό οδικό δίκτυο)

Οικισμοί

- Έδρα Περιφερειακής Ενότητας
- Έδρα Δήμου
- Έδρα Δημοτικής Ενότητας
- Λοιποί Οικισμοί

Δήμοι

- Δ. ΒΕΛΟΥ - ΒΟΧΑΣ
- Δ. ΚΟΡΙΝΘΙΩΝ
- Δ. ΛΟΥΤΡΑΚΙΟΥ - ΑΓΙΩΝ ΘΕΟΔΩΡΩΝ
- Δ. ΝΕΜΕΑΣ
- Δ. ΞΥΛΟΚΑΣΤΡΟΥ - ΕΥΡΩΣΤΙΝΗΣ
- Δ. ΣΙΚΥΩΝΙΩΝ

Οι αρμοδιότητες συντήρης του οδικού δικτύου προέκυψαν από τα ψηφιακά δεδομένα που διαθέτει η ΓΓΠΠ μετά την ενσωμάτωση των αρμοδιοτήτων συντήρησης όπως αναφέρονται στην απόφαση του Γενικού Γραμματέα Περιφέρειας Πελοποννήσου υπ' αριθμ. 15400/ΟΙΚ (ΦΕΚ 1932Β/2007) και επικυρώθηκαν από την Δ/νση Τεχνικών Υπηρεσιών Κορινθίας με το 6232/05-12-2008 έγγραφο.

Για την δημιουργία του χάρτη σε περιβάλλον GIS εργάστηκαν οι υπάλληλοι της ΓΓΠΠ:
Κική Τεστέμπαση, Δασολόγος, MSc GIS
Ανδρέας Αντωνάκος, Γεωλόγος, MSc, PhD

Οκτώβριος 2017

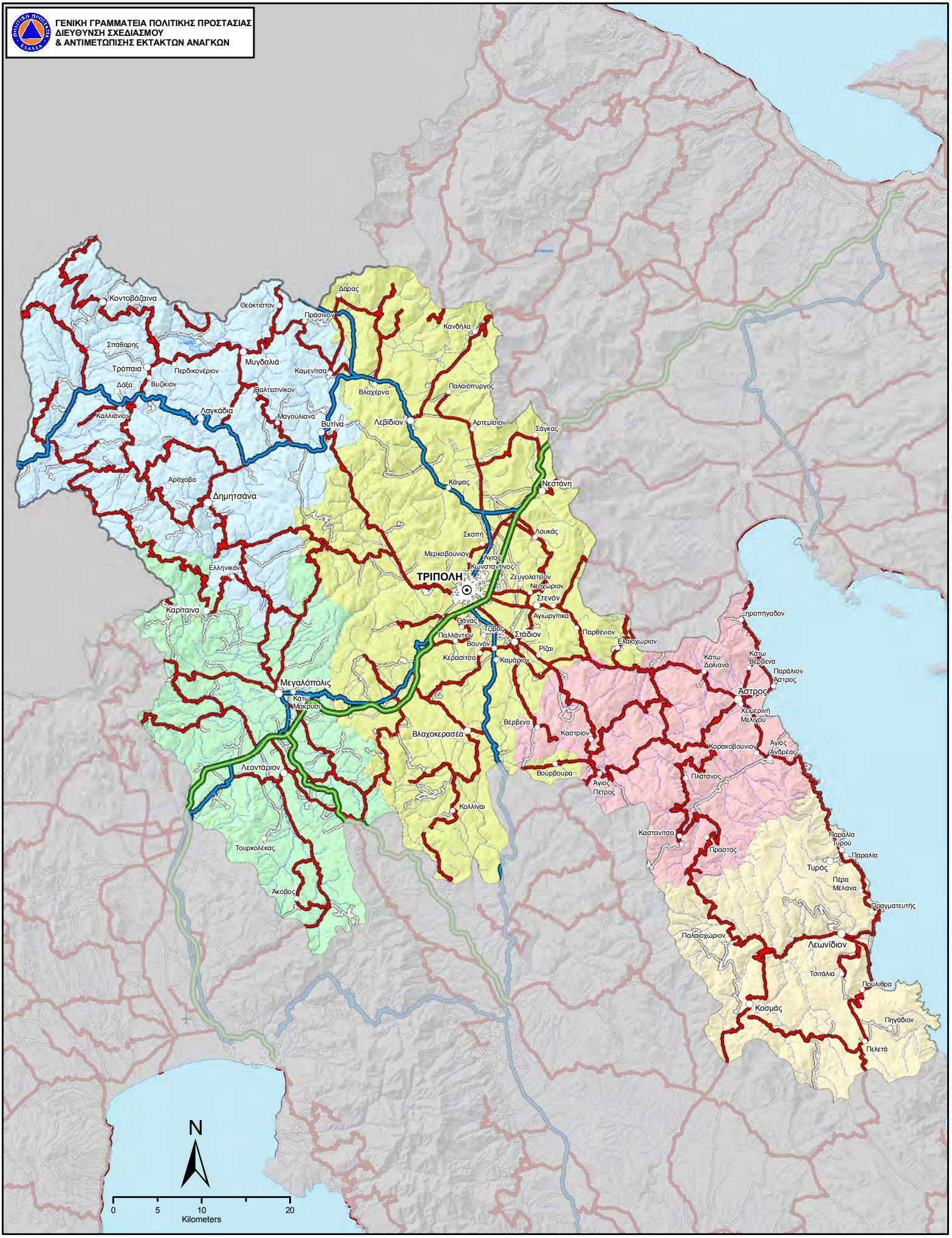

ΧΑΡΤΗΣ ΑΡΜΟΔΙΟΤΗΤΩΝ ΣΥΝΤΗΡΗΣΗΣ

ΟΔΙΚΟΥ ΔΙΚΤΥΟΥ

ΠΕΡΙΦΕΡΕΙΑΚΗΣ ΕΝΟΤΗΤΑΣ

ΑΡΚΑΔΙΑΣ

ΥΠΟΜΝΗΜΑ

Αρμοδιότητες συντήρησης οδικού δικτύου

- Δημοτικό οδικό δίκτυο
- ΜΟΡΕΑΣ Α.Ε.
- Περιφέρεια Πελοποννήσου (Εθνικό οδικό δίκτυο)
- Περιφέρεια Πελοποννήσου (Επαρχιακό οδικό δίκτυο)

Οικισμοί

- Έδρα Περιφερειακής Ενότητας
- Έδρα Δήμου
- Έδρα Δημοτικής Ενότητας
- Λοιποί Οικισμοί

Δήμοι

- Δ. ΒΟΡΕΙΑΣ ΚΥΝΟΥΡΙΑΣ
- Δ. ΓΟΡΤΥΝΙΑΣ
- Δ. ΜΕΓΑΛΟΠΟΛΗΣ
- Δ. ΝΟΤΙΑΣ ΚΥΝΟΥΡΙΑΣ
- Δ. ΤΡΙΠΟΛΗΣ

Οι αρμοδιότητες συντήρης του οδικού δικτύου προέκυψαν από τα ψηφιακά δεδομένα που διαθέτει η ΓΓΠΠ μετά την ενσωμάτωση των αρμοδιοτήτων συντήρησης όπως αναφέρονται στην απόφαση του Γενικού Γραμματέα Περιφέρειας Πελοποννήσου υπ' αριθμ. 15400/ΟΙΚ (ΦΕΚ 1932Β/2007) και επικυρώθηκαν από την Δ/νση Τεχνικών Υπηρεσιών Αρκαδίας με το 6141/08-12-2008 έγγραφο.

Για την δημιουργία του χάρτη σε περιβάλλον GIS εργάστηκαν οι υπάλληλοι της ΓΓΠΠ:
Κική Τεστέμπαση, Δασολόγος, MSc GIS
Ανδρέας Αντωνάκος, Γεωλόγος, MSc, PhD

Οκτώβριος 2017

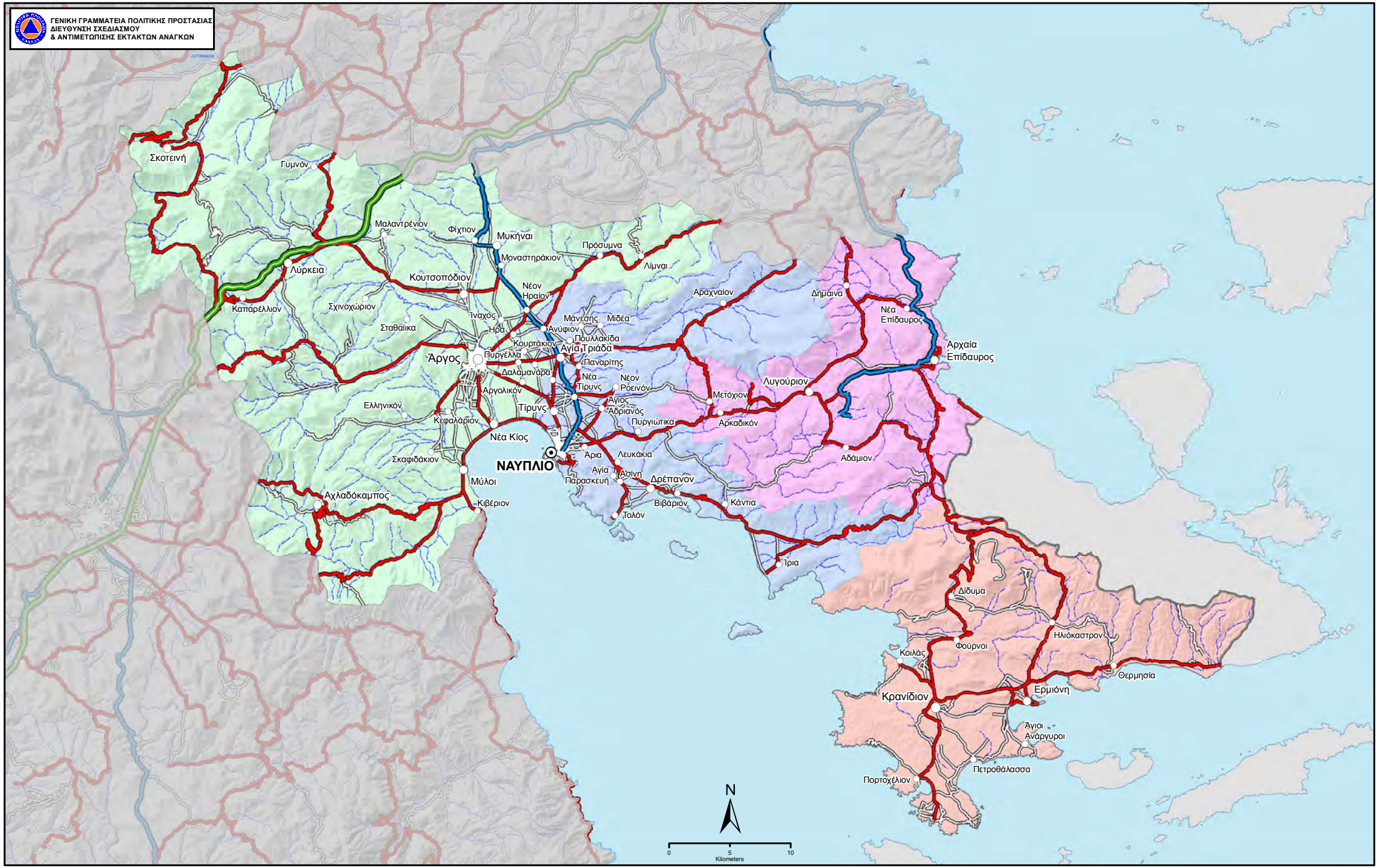

ΧΑΡΤΗΣ ΑΡΜΟΔΙΟΤΗΤΩΝ ΣΥΝΤΗΡΗΣΗΣ

ΟΔΙΚΟΥ ΔΙΚΤΥΟΥ

ΠΕΡΙΦΕΡΕΙΑΚΗΣ ΕΝΟΤΗΤΑΣ

ΑΡΓΟΛΙΔΑΣ

ΥΠΟΜΝΗΜΑ

Αρμοδιότητες συντήρησης οδικού δικτύου

- Δημοτικό οδικό δίκτυο
- ΜΟΡΕΑΣ Α.Ε.
- Περιφέρεια Πελοποννήσου (Εθνικό οδικό δίκτυο)
- Περιφέρεια Πελοποννήσου (Επαρχιακό οδικό δίκτυο)

Οικισμοί

- Έδρα Περιφερειακής Ενότητας
- Έδρα Δήμου
- Έδρα Δημοτικής Ενότητας
- Λοιποί Οικισμοί

Δήμοι

- Δ. ΑΡΓΟΥΣ - ΜΥΚΗΝΩΝ
- Δ. ΕΠΙΔΑΥΡΟΥ
- Δ. ΕΡΜΙΟΝΙΔΑΣ
- Δ. ΝΑΥΠΛΙΕΩΝ

Οι αρμοδιότητες συντήρης του οδικού δικτύου προέκυψαν από τα ψηφιακά δεδομένα που διαθέτει η ΓΓΠΠ μετά την ενσωμάτωση των αρμοδιοτήτων συντήρησης όπως αναφέρονται στην απόφαση του Γενικού Γραμματέα Περιφέρειας Πελοποννήσου υπ' αριθμ. 15400/ΟΙΚ (ΦΕΚ 1932Β/2007) και επικυρώθηκαν από την Δ/νση Τεχνικών Υπηρεσιών Αργολίδας με το 6639/15-12-2008 έγγραφο.

Για την δημιουργία του χάρτη σε περιβάλλον GIS εργάστηκαν οι υπάλληλοι της ΓΓΠΠ:
Κική Τεστέμπαση, Δασολόγος, MSc GIS
Ανδρέας Αντωνάκος, Γεωλόγος, MSc, PhD

Οκτώβριος 2017

ΓΕΝΙΚΗ ΓΡΑΜΜΑΤΕΙΑ ΠΟΛΙΤΙΚΗΣ ΠΡΟΣΤΑΣΙΑΣ
ΔΙΕΥΘΥΝΣΗ ΣΧΕΔΙΑΣΜΟΥ ΚΑΙ ΑΝΤΙΜΕΤΩΠΙΣΗΣ ΕΚΤΑΚΤΩΝ ΑΝΑΓΚΩΝ

ΠΕΡΙΦΕΡΕΙΑ ΣΤΕΡΕΑΣ ΕΛΛΑΔΑΣ

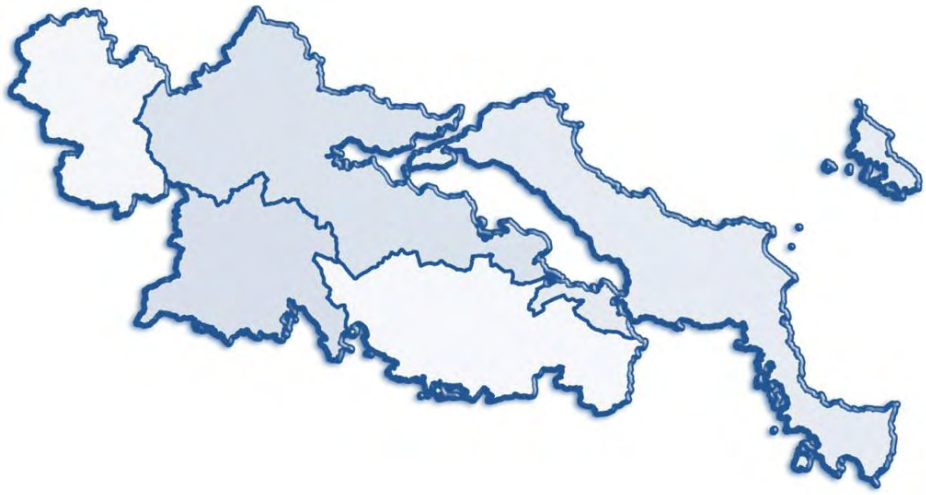

Χαρτογραφική απεικόνιση αρμοδιοτήτων συντήρησης οδικού δικτύου.

Εφαρμογή GIS:
Κυριακή Τεστέμπαση, Δασολόγος, MSc GIS
Ανδρέας Αντωνάκος, Γεωλόγος, MSc, PhD

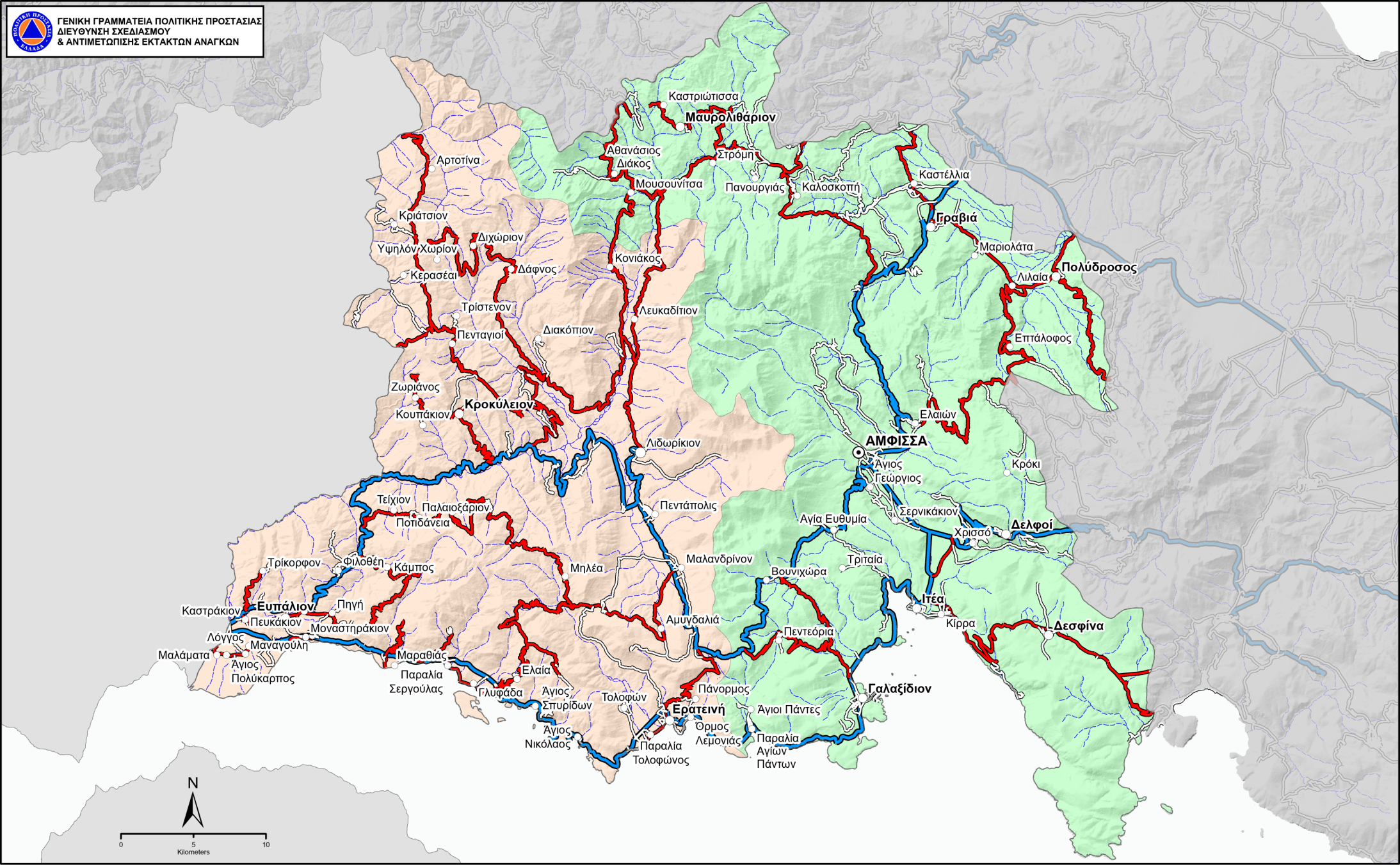

ΧΑΡΤΗΣ ΑΡΜΟΔΙΟΤΗΤΩΝ ΣΥΝΤΗΡΗΣΗΣ

ΟΔΙΚΟΥ ΔΙΚΤΥΟΥ

ΠΕΡΙΦΕΡΕΙΑΚΗΣ ΕΝΟΤΗΤΑΣ

ΦΩΚΙΔΑΣ

ΥΠΟΜΝΗΜΑ

Αρμοδιότητες συντήρησης οδικού δικτύου
- ΠΕΡΙΦΕΡΕΙΑ ΣΤΕΡΕΑΣ ΕΛΛΑΔΟΣ
- ΠΕΡΙΦΕΡΕΙΑΚΗ ΕΝΟΤΗΤΑ ΦΩΚΙΔΑΣ
- Δημοτικό οδικό δίκτυο
- Κύριο Υδρογραφικό Δίκτυο

Οικισμοί
- Έδρα Περιφερειακής Ενότητας
- Έδρα Δήμου
- Έδρα Δημοτικής Ενότητας
- Λοιποί Οικισμοί

Δήμοι
- Δ. ΔΕΛΦΩΝ
- Δ. ΔΩΡΙΔΟΣ

Οι αρμοδιότητες συντήρης του οδικού δικτύου προέκυψαν από τα ψηφιακά δεδομένα που διαθέτει η ΓΓΠΠ μετά την ενσωμάτωση των αρμοδιοτήτων συντήρησης όπως αναφέρονται στην απόφαση του Γενικού Γραμματέα Περιφέρειας Στερεάς Ελλάδας υπ' αριθμ. 3563 (ΦΕΚ 1830Β/2007) και επικυρώθηκαν από την Δ/νση Τεχνικών Υπηρεσιών Φωκίδας με το 4012/07-11-2008 έγγραφο.

Για την δημιουργία του χάρτη σε περιβάλλον GIS εργάστηκαν οι υπάλληλοι της ΓΓΠΠ:
Κική Τεστέμπαση, Δασολόγος, MSc GIS
Ανδρέας Αντωνάκος, Γεωλόγος, MSc, PhD

Δεκέμβριος 2022

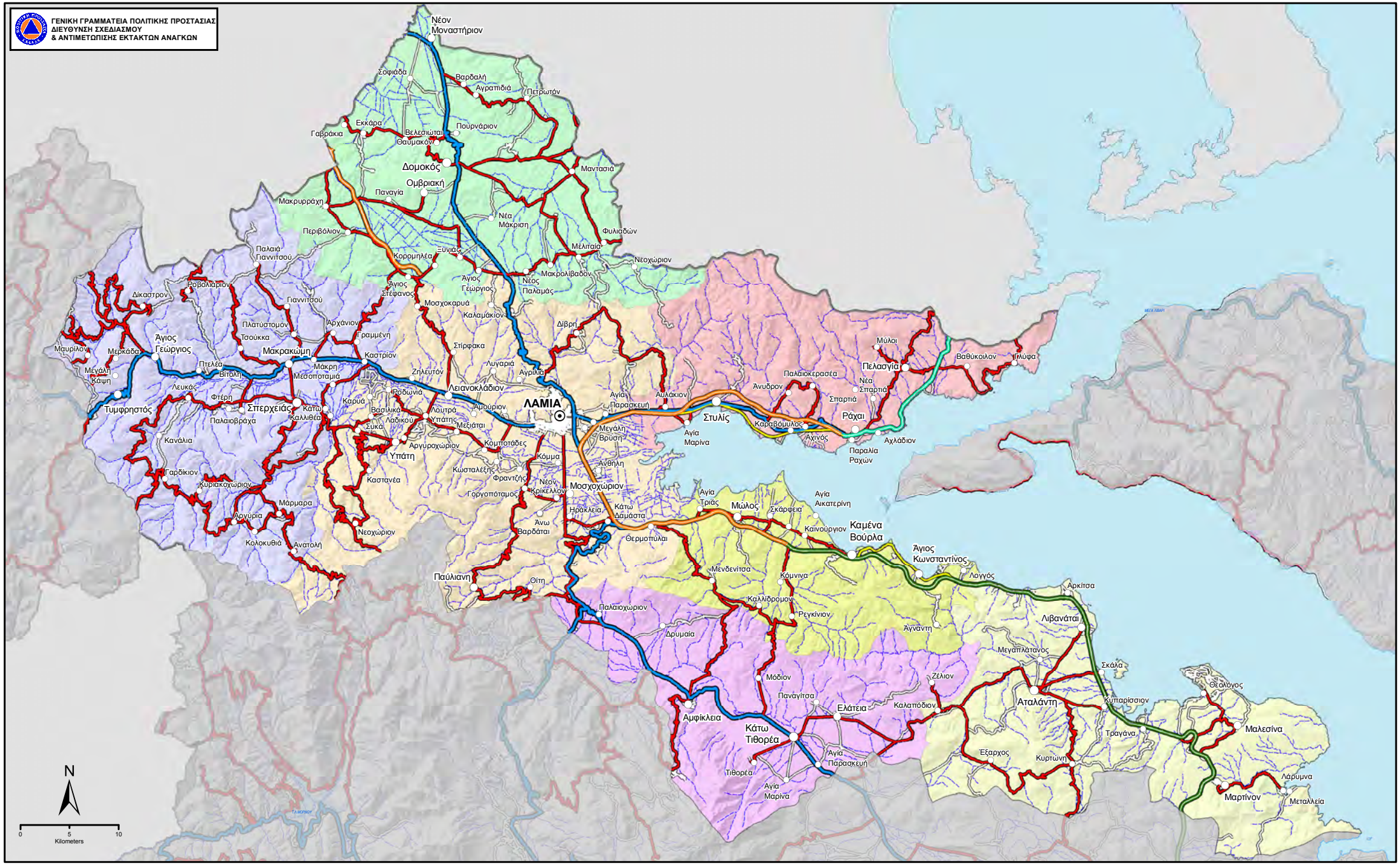

ΧΑΡΤΗΣ ΑΡΜΟΔΙΟΤΗΤΩΝ ΣΥΝΤΗΡΗΣΗΣ

ΟΔΙΚΟΥ ΔΙΚΤΥΟΥ

ΠΕΡΙΦΕΡΕΙΑΚΗΣ ΕΝΟΤΗΤΑΣ

ΦΘΙΩΤΙΔΑΣ

ΥΠΟΜΝΗΜΑ

Αρμοδιότητες συντήρησης οδικού δικτύου

- Δημοτικό οδικό δίκτυο
- ΑΥΤΟΚΙΝΗΤΟΔΡΟΜΟΣ ΑΙΓΑΙΟΥ Α.Ε.
- ΝΕΑ ΟΔΟΣ Α.Ε.
- ΟΔΟΣ ΚΕΝΤΡΙΚΗΣ ΕΛΛΑΔΟΣ Α.Ε.
- ΕΥΔΕ/ΚΣΣΥ (ΠΑΡΑΠΛΕΥΡΟ)
- Περιφέρεια Στερεάς Ελλάδας (Εθνικό οδικό δίκτυο)
- Περιφέρεια Στερεάς Ελλάδας (Επαρχιακό οδικό δίκτυο)

Οικισμοί

- Έδρα Περιφερειακής Ενότητας
- Έδρα Δήμου
- Έδρα Δημοτικής Ενότητας
- Λοιποί Οικισμοί

Δήμοι

- Δ. ΑΜΦΙΚΛΕΙΑΣ - ΕΛΑΤΕΙΑΣ
- Δ. ΔΟΜΟΚΟΥ
- Δ. ΛΑΜΙΕΩΝ
- Δ. ΛΟΚΡΩΝ
- Δ. ΜΑΚΡΑΚΩΜΗΣ
- Δ. ΜΩΛΟΥ - ΑΓΙΟΥ ΚΩΝΣΤΑΝΤΙΝΟΥ
- Δ. ΣΤΥΛΙΔΟΣ

Οι αρμοδιότητες συντήρης του οδικού δικτύου προέκυψαν από τα ψηφιακά δεδομένα που διαθέτει η ΓΓΠΠ μετά την ενσωμάτωση των αρμοδιοτήτων συντήρησης όπως αναφέρονται στην απόφαση του Γενικού Γραμματέα Περιφέρειας Στερεάς Ελλάδας υπ' αριθμ. 3563 (ΦΕΚ 1830Β/2007) και επικυρώθηκαν από την Δ/νση Τεχνικών Υπηρεσιών Φθιώτιδας με το 11623/2008 έγγραφο.

Για την δημιουργία του χάρτη σε περιβάλλον GIS εργάστηκαν οι υπάλληλοι της ΓΓΠΠ:
Κική Τεστέμπαση, Δασολόγος, MSc GIS
Ανδρέας Αντωνάκος, Γεωλόγος, MSc, PhD

Οκτώβριος 2017

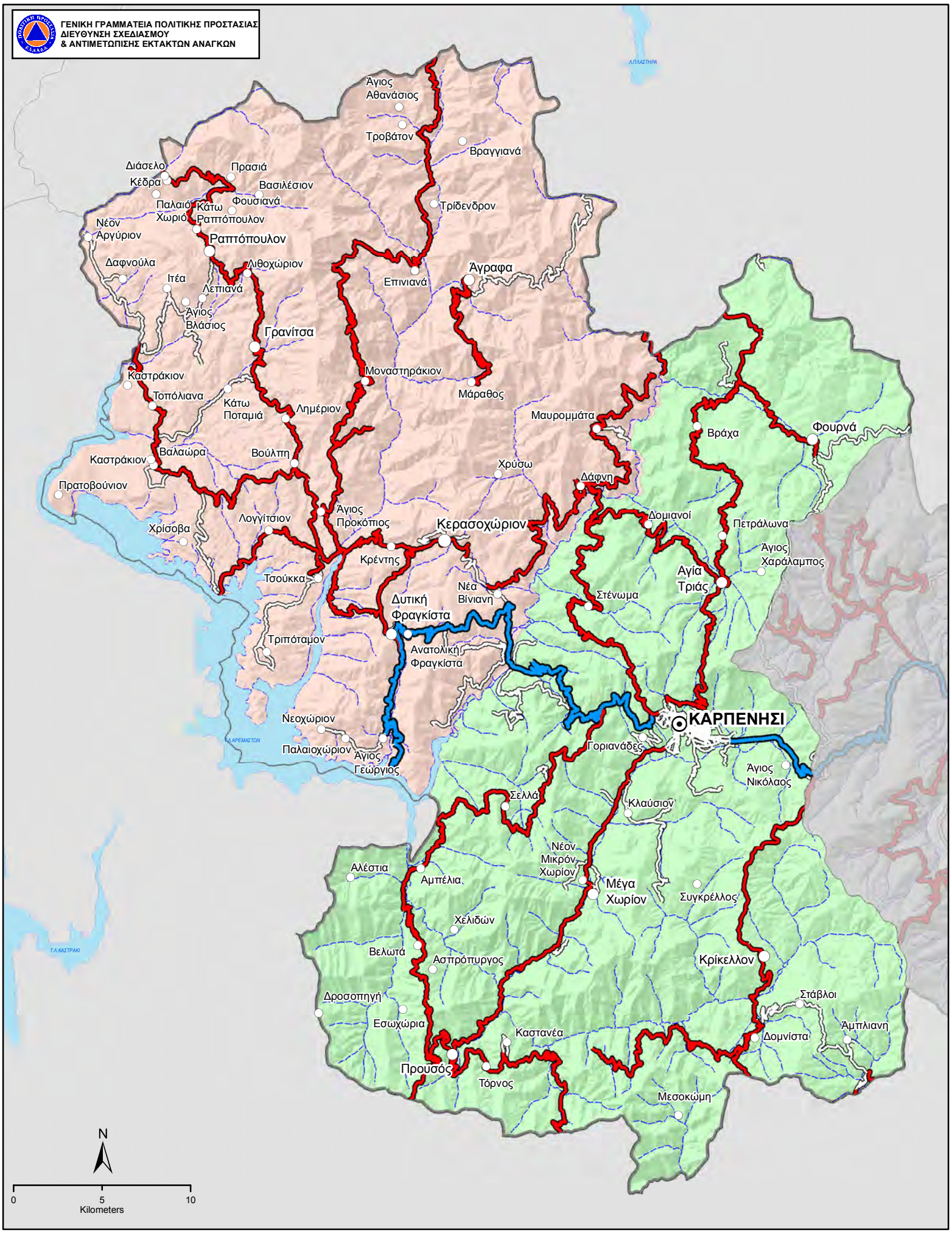

ΧΑΡΤΗΣ ΑΡΜΟΔΙΟΤΗΤΩΝ ΣΥΝΤΗΡΗΣΗΣ ΟΔΙΚΟΥ ΔΙΚΤΥΟΥ ΠΕΡΙΦΕΡΕΙΑΚΗΣ ΕΝΟΤΗΤΑΣ ΕΥΡΥΤΑΝΙΑΣ

ΥΠΟΜΝΗΜΑ

Αρμοδιότητες συντήρησης οδικού δικτύου
- Δημοτικό οδικό δίκτυο
- Περιφέρεια Στερεάς Ελλάδας (Εθνικό οδικό δίκτυο)
- Περιφέρεια Στερεάς Ελλάδας (Επαρχιακό οδικό δίκτυο)

Οικισμοί
- Έδρα Περιφερειακής Ενότητας
- Έδρα Δήμου
- Έδρα Δημοτικής Ενότητας
- Λοιποί Οικισμοί

Δήμοι
- Δ. ΑΓΡΑΦΩΝ
- Δ. ΚΑΡΠΕΝΗΣΙΟΥ

Οι αρμοδιότητες συντήρης του οδικού δικτύου προέκυψαν από τα ψηφιακά δεδομένα που διαθέτει η ΓΓΠΠ μετά την ενσωμάτωση των αρμοδιοτήτων συντήρησης όπως αναφέρονται στην απόφαση του Γενικού Γραμματέα Περιφέρειας Στερεάς Ελλάδας υπ' αριθμ. 3563 (ΦΕΚ 1830Β/2007) και επικυρώθηκαν από την Δ/νση Τεχνικών Υπηρεσιών Ευρυτανίας με το 8451 /16-10-2008 έγγραφο.

Για την δημιουργία του χάρτη σε περιβάλλον GIS εργάστηκαν οι υπάλληλοι της ΓΓΠΠ:
Κική Τεστέμπαση, Δασολόγος, MSc GIS
Ανδρέας Αντωνάκος, Γεωλόγος, MSc, PhD

Οκτώβριος 2017

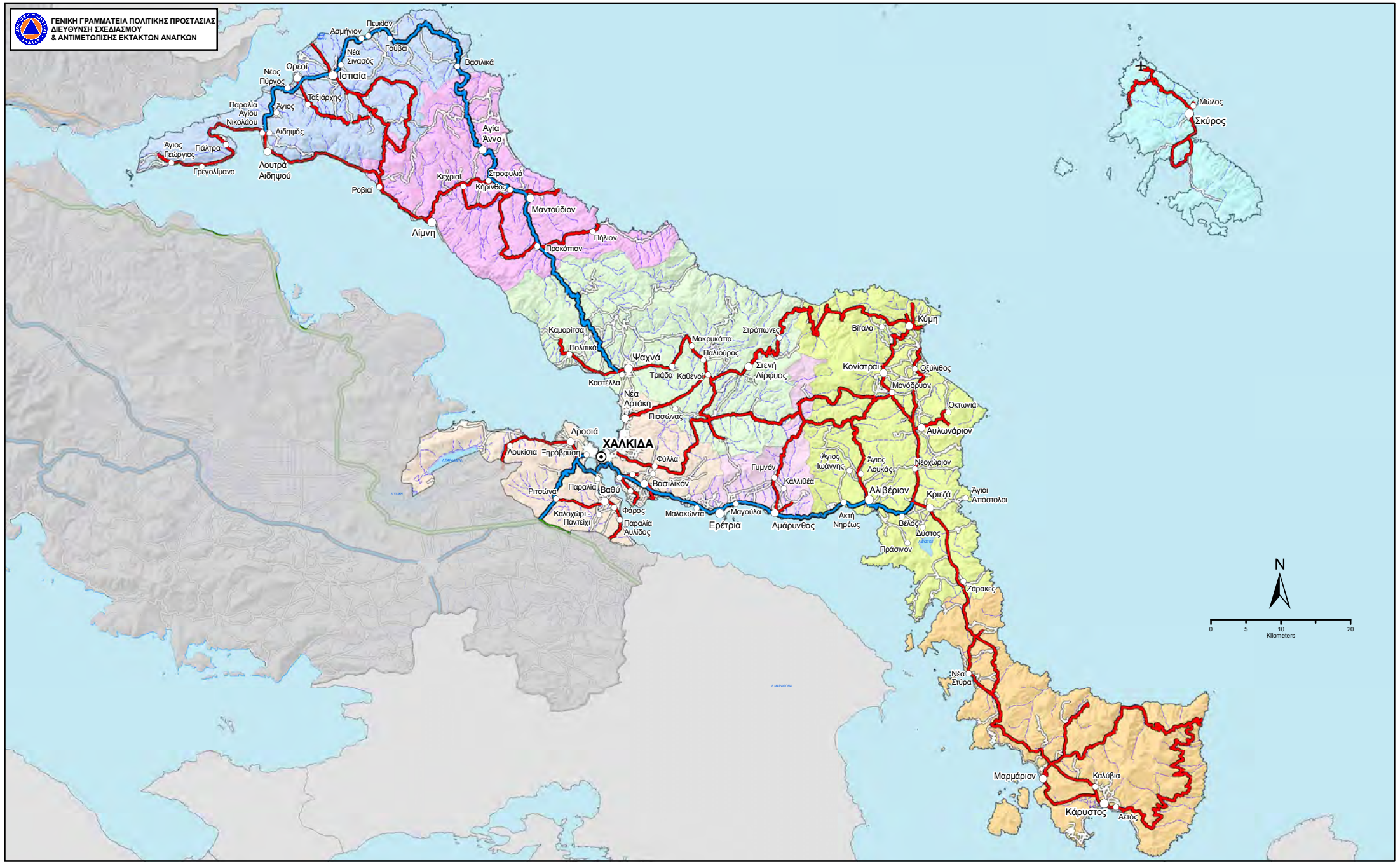

ΧΑΡΤΗΣ ΑΡΜΟΔΙΟΤΗΤΩΝ

ΣΥΝΤΗΡΗΣΗΣ ΟΔΙΚΟΥ ΔΙΚΤΥΟΥ

ΠΕΡΙΦΕΡΕΙΑΚΗΣ ΕΝΟΤΗΤΑΣ

ΕΥΒΟΙΑΣ

ΥΠΟΜΝΗΜΑ

Αρμοδιότητες συντήρησης οδικού δικτύου

- Δημοτικό οδικό δίκτυο
- ΝΕΑ ΟΔΟΣ Α.Ε.
- ΟΔΟΣ ΚΕΝΤΡΙΚΗΣ ΕΛΛΑΔΟΣ Α.Ε.
- ΕΥΔΕ/ΚΣΣΥ (ΠΑΡΑΠΛΕΥΡΟ)
- ΠΕΡΙΦΕΡΕΙΑ ΣΤΕΡΕΑΣ ΕΛΛΑΔΟΣ (ΕΘΝΙΚΟ)
- ΠΕΡΙΦΕΡΕΙΑΚΗ ΕΝΟΤΗΤΑ ΕΥΒΟΙΑΣ (ΕΠΑΡΧΙΑΚΟ)

Οικισμοί

- Έδρα Περιφερειακής Ενότητας
- Έδρα Δήμου
- Έδρα Δημοτικής Ενότητας
- Λοιποί Οικισμοί

Δήμοι

- Δ. ΔΙΡΦΥΩΝ - ΜΕΣΣΑΠΙΩΝ
- Δ. ΕΡΕΤΡΙΑΣ
- Δ. ΙΣΤΙΑΙΑΣ - ΑΙΔΗΨΟΥ
- Δ. ΚΑΡΥΣΤΟΥ
- Δ. ΚΥΜΗΣ - ΑΛΙΒΕΡΙΟΥ
- Δ. ΜΑΝΤΟΥΔΙΟΥ - ΛΙΜΝΗΣ - ΑΓΙΑΣ ΑΝΝΑΣ
- Δ. ΣΚΥΡΟΥ
- Δ. ΧΑΛΚΙΔΕΩΝ

Οι αρμοδιότητες συντήρης του οδικού δικτύου προέκυψαν από τα ψηφιακά δεδομένα που διαθέτει η ΓΓΠΠ μετά την ενσωμάτωση των αρμοδιοτήτων συντήρησης όπως αναφέρονται στην απόφαση του Γενικού Γραμματέα Περιφέρειας Στερεάς Ελλάδας υπ' αριθμ. 3563 (ΦΕΚ 1830Β/2007) και επικυρώθηκαν από την Δ/νση Τεχνικών Υπηρεσιών Εύβοιας με το 9354/01-12-2008 έγγραφο.

Για την δημιουργία του χάρτη σε περιβάλλον GIS εργάστηκαν οι υπάλληλοι της ΓΓΠΠ:
Κική Τεστέμπαση, Δασολόγος, MSc GIS
Ανδρέας Αντωνάκος, Γεωλόγος, MSc, PhD

Οκτώβριος 2017

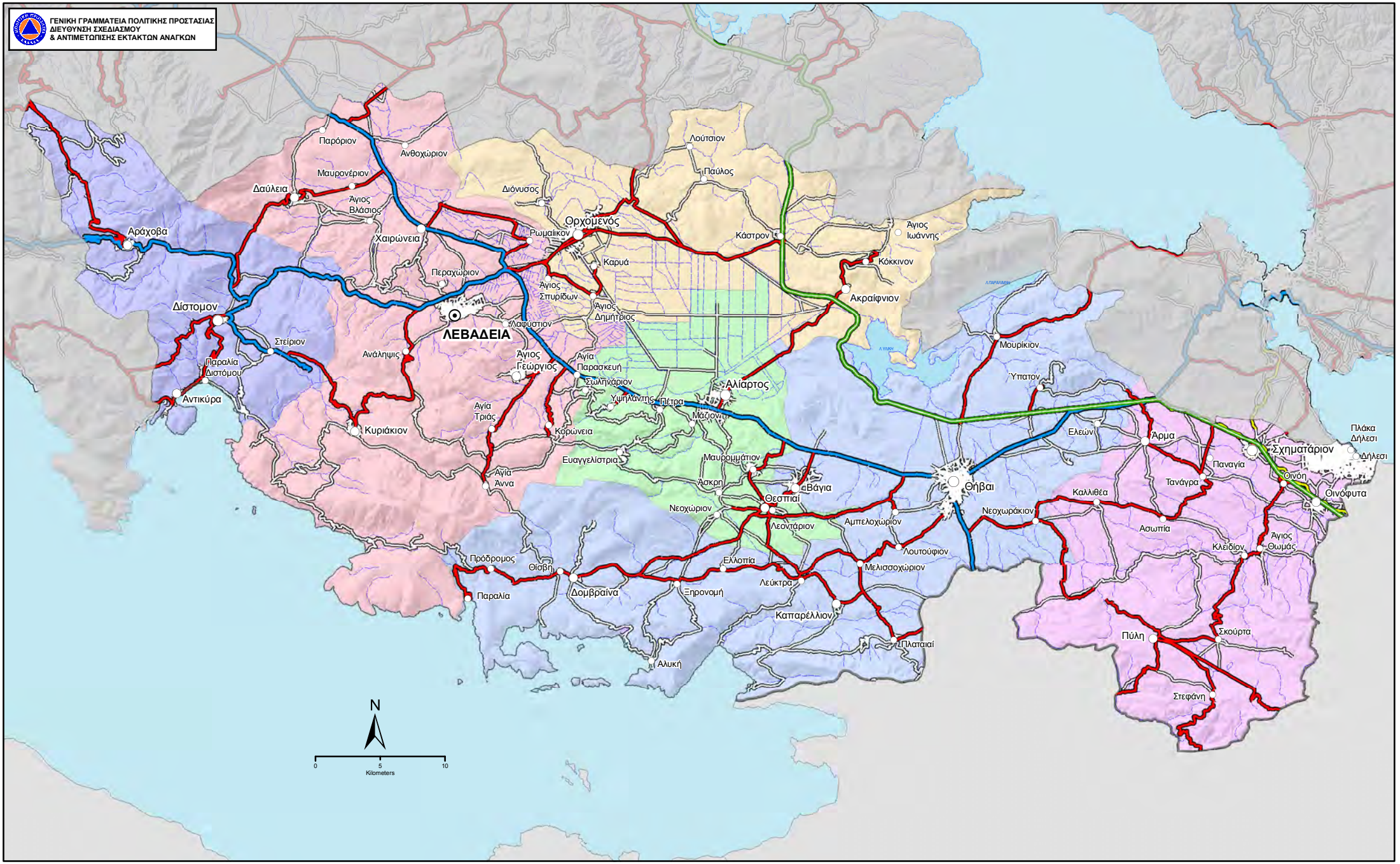

ΧΑΡΤΗΣ ΑΡΜΟΔΙΟΤΗΤΩΝ ΣΥΝΤΗΡΗΣΗΣ

ΟΔΙΚΟΥ ΔΙΚΤΥΟΥ

ΠΕΡΙΦΕΡΕΙΑΚΗΣ ΕΝΟΤΗΤΑΣ

ΒΟΙΩΤΙΑΣ

ΥΠΟΜΝΗΜΑ

Αρμοδιότητες συντήρησης οδικού δικτύου

- Δημοτικό οδικό δίκτυο
- ΝΕΑ ΟΔΟΣ Α.Ε.
- ΟΔΟΣ ΚΕΝΤΡΙΚΗΣ ΕΛΛΑΔΟΣ Α.Ε.
- ΕΥΔΕ/ΚΣΣΥ (ΠΑΡΑΠΛΕΥΡΟ)
- Περιφέρεια Στερεάς Ελλάδας (Εθνικό οδικό δίκτυο)
- Περιφέρεια Στερεάς Ελλάδας (Επαρχιακό οδικό δίκτυο)

Οικισμοί

- Έδρα Περιφερειακής Ενότητας
- Έδρα Δήμου
- Έδρα Δημοτικής Ενότητας
- Λοιποί Οικισμοί

Δήμοι

- Δ. ΑΛΙΑΡΤΟΥ
- Δ. ΔΙΣΤΟΜΟΥ - ΑΡΑΧΟΒΑΣ - ΑΝΤΙΚΥΡΑΣ
- Δ. ΘΗΒΑΙΩΝ
- Δ. ΛΕΒΑΔΕΩΝ
- Δ. ΟΡΧΟΜΕΝΟΥ
- Δ. ΤΑΝΑΓΡΑΣ

Οι αρμοδιότητες συντήρης του οδικού δικτύου προέκυψαν από τα ψηφιακά δεδομένα που διαθέτει η ΓΓΠΠ μετά την ενσωμάτωση των αρμοδιοτήτων συντήρησης όπως αναφέρονται στην απόφαση του Γενικού Γραμματέα Περιφέρειας Στερεάς Ελλάδας υπ' αριθμ. 3563 (ΦΕΚ 1830Β/2007) και επικυρώθηκαν από την Δ/νση Τεχνικών Υπηρεσιών Βοιωτίας με το 6281/29-12-2008 έγγραφο.

Για την δημιουργία του χάρτη σε περιβάλλον GIS εργάστηκαν οι υπάλληλοι της ΓΓΠΠ:
Κική Τεστέμπαση, Δασολόγος, MSc GIS
Ανδρέας Αντωνάκος, Γεωλόγος, MSc, PhD

Οκτώβριος 2017

ΠΑΡΑΡΤΗΜΑ 4

ΣΧΕΤΙΚΗ ΑΛΛΗΛΟΓΡΑΦΙΑ

1. Η υπ' αριθμ. 10399/680 απόφαση του Γενικού Γραμματέα Περιφέρειας Δυτικής Ελλάδας(ΦΕΚ 106/Τ.Α.Α.Π.Θ./2008) «Καθορισμός οδών του Επαρχιακού Οδικού Δικτύου της Περιφέρειας Δυτικής Ελλάδας που ανήκουν στην αρμοδιότητα συντήρησης των Νομαρχιακών Αυτοδιοικήσεων Αιτωλοακαρνανίας, Αχαΐας και Ηλείας» όπως έχει τροποποιηθεί και ισχύει.
2. Η υπ' αριθμ. 1341 απόφαση του Γενικού Γραμματέα Περιφέρειας Κρήτης (ΦΕΚ 1761/Β΄/2007) «Καθορισμός οδών που η συντήρησή τους ανήκει στην αρμοδιότητα της Περιφέρειας Κρήτης» όπως έχει τροποποιηθεί και ισχύει.
3. Η υπ' αριθμ. 3563 απόφαση του Γενικού Γραμματέα Περιφέρειας Στερεάς Ελλάδας (ΦΕΚ 1830/Β΄/2007) «Καθορισμός οδών που ανήκουν στην αρμοδιότητα συντήρησης των υπηρεσιών της Περιφέρειας Στ. Ελλάδας και των Νομαρχιακών Αυτοδιοικήσεων που υπάγονται στην Περιφέρεια Στ. Ελλάδας» όπως έχει τροποποιηθεί και ισχύει.
4. Η υπ' αριθμ. 3567 απόφαση του Γενικού Γραμματέα Περιφέρειας Ηπείρου (ΦΕΚ 2018/Β΄/2007) «Καθορισμός των εθνικών οδών της Περιφέρειας Ηπείρου που η συντήρησή τους ανήκει στην αρμοδιότητα της Δ.Ε.Σ.Ε. Περιφέρειας Ηπείρου» όπως έχει τροποποιηθεί και ισχύει.
5. Η υπ' αριθμ. 4350 απόφαση του Γενικού Γραμματέα Περιφέρειας Ηπείρου (ΦΕΚ 2227/Β΄/2007) «Καθορισμός των οδών της Περιφέρειας Ηπείρου των οποίων η συντήρηση ανήκει στις Νομαρχιακές Αυτοδιοικήσεις Ιωαννίνων − Άρτας − Πρέβεζας −Θεσπρωτίας.» όπως έχει τροποποιηθεί και ισχύει.
6. Η υπ' αριθμ. 3884 απόφαση του Γενικού Γραμματέα Περιφέρειας Αν. Μακεδονίας-Θράκης (ΦΕΚ 1970/Β΄/2007) «Καθορισμός των οδών που η αρμοδιότητα συντήρησης τους ανήκει στις υπηρεσίες της Περιφέρειας Ανατολικής Μακεδονίας − Θράκης και των οδών που η αρμοδιότητα συντήρησής τους ανήκει στις υπηρεσίες των Νομαρχιακών Αυτοδιοικήσεων της Περιφέρειας» όπως έχει τροποποιηθεί και ισχύει.
7. Η υπ' αριθμ. 4422/Ε.Ο. απόφαση του Γενικού Γραμματέα Περιφέρειας Αττικής (ΦΕΚ 1787/Β΄/2007) «Καθορισμός των οδών του Ν. Αττικής που η συντήρηση τους ανήκει στην αρμοδιότητα των υπηρεσιών της Περιφέρειας Αττικής και των Νομαρχιών Αθηνών, Πειραιά, Ανατολικής Αττικής και Δυτικής Αττικής» όπως έχει τροποποιηθεί και ισχύει.
8. Η υπ' αριθμ.5360 απόφαση του Γενικού Γραμματέα Περιφέρειας Αν. Μακεδονίας-Θράκης (ΦΕΚ 224/Β΄/2008) «Συμπλήρωση − τροποποίηση της υπ' αριθμ. 3884/5.9.2007 απόφασης του Γ.Γ. Περιφέρειας ΑΜ−Θ για καθορισμό των οδών που η αρμοδιότητα συντήρησής τους ανήκει στις υπηρεσίες της Περιφέρειας Ανατολικής Μακεδονίας − Θράκης και των οδών που η αρμοδιότητα συντήρησής τους ανήκει στις υπηρεσίες των Νομαρχιακών Αυτοδιοικήσεων της Περιφέρειας» όπως έχει τροποποιηθεί και ισχύει.
9. Η υπ' αριθμ. 6213 απόφαση του Γενικού Γραμματέα Περιφέρειας Ιονίων Νήσων (ΦΕΚ 1872/Β΄/2007) «Απόφαση καθορισμού οδών που ανήκουν στην αρμοδιότητα συντήρησης των Υπηρεσιών της ΠΙΝ, των Νομαρχιακών Αυτοδιοικήσεων και των ΟΤΑ της Π.Ι.Ν.» όπως έχει τροποποιηθεί και ισχύει.
10. Η υπ' αριθμ.6297 απόφαση του Γενικού Γραμματέα Περιφέρειας Κεντρικής Μακεδονίας (ΦΕΚ 1866/Β΄/2007) «Αρμοδιότητα συντήρησης και τεχνικής αστυνόμευσης στο Οδικό Δίκτυο ευθύνης της Περιφέρειας Κεντρικής Μακεδονίας» όπως έχει τροποποιηθεί και ισχύει.
11. Η υπ' αριθμ.15400/ΟΚ απόφαση του Γενικού Γραμματέα Περιφέρειας Πελοποννήσου (ΦΕΚ 1932/Β΄/2007) «Καθορισμός των οδών της Περιφέρειας Πελοποννήσου που η συντήρησή τους ανήκει στην αρμοδιότητα των Υπηρεσιών της Περιφέρειας Πελοποννήσου και των Υπηρεσιών των Νομαρχιακών Αυτοδιοικήσεων» όπως έχει τροποποιηθεί και ισχύει.
12. Η υπ' αριθμ. 15844 απόφαση του Γενικού Γραμματέα Περιφέρειας Νοτίου Αιγαίου (ΦΕΚ 1985/Β΄/2007) «Καθορισμός των οδών Περιφέρειας Νοτίου Αιγαίου που η συντήρηση τους ανήκει στην αρμοδιότητα των Υπηρεσιών των Νομαρχιακών Αυτοδιοικήσεων Δωδεκανήσου και Κυκλάδων» όπως έχει τροποποιηθεί και ισχύει.
13. Η υπ' αριθμ. 33269/912 απόφαση του Γενικού Γραμματέα Περιφέρειας Βορείου Αιγαίου (ΦΕΚ 1888/Β΄/2007) «Καθορισμός των οδών των Νομών του Βορείου Αιγαίου που η συντήρησή τους ανήκει στην αρμοδιότητα των υπηρεσιών των Νομαρχιακών Αυτοδιοικήσεων Λέσβου, Χίου και Σάμου» όπως έχει τροποποιηθεί και ισχύει.
14. Η υπ' αριθμ. 55357/2305 απόφαση του Γενικού Γραμματέα Περιφέρειας Δυτικής Μακεδονίας (ΦΕΚ 992/Β΄/2007) «Καθορισμός οδών που ανήκουν στην αρμοδιότητα συντήρησης των υπηρεσιών της Περιφέρειας Δυτικής Μακεδονίας και των Νομαρχιακών υποδιοικήσεων που υπάγονται στην Περιφέρεια» όπως έχει τροποποιηθεί και ισχύει.
15. Η υπ' αριθμ. 3841 απόφαση του Γενικού Γραμματέα Περιφέρειας Θεσσαλίας (ΦΕΚ 2154/Β΄/2007) «Καθορισμός οδών Περιφέρειας Θεσσαλίας που η συντήρησή τους ανήκει στην αρμοδιότητα των Υπηρεσιών της Περιφέρειας Θεσσαλίας και των Υπηρεσιών των Νομαρχιακών Αυτοδιοικήσεων» όπως έχει τροποποιηθεί και ισχύει.
16. Την υπ' αριθμ. Δ1/οικ/742/29-2-2012 υπουργικής απόφασης «Ορισμός της ΕΥΔΕ ΣΥΝΤΗΡΗΣΗΣ ΑΥΤΟΚΙΜΗΤΟΔΡΟΜΩΝ (ΕΥΔΕ ΣΑ) της Γ.Γ.Δ.Ε. του ΥΠ.Υ.ΜΕ.ΔΙ. ως Υπηρεσίας Συντήρησης του έργου ' Οδικός Άξονας Σχηματάρι- Χαλκίδα'»
17. Την υπ' αριθμ. 5776 υπουργικής απόφασης (ΦΕΚ 253/ΤΑΑΠΘ/2015) «Χαρακτηρισμός και Αρίθμηση Αυτοκινητοδρόμων»

18. Την υπ' αριθμ. 1255 υπουργική απόφαση (ΦΕΚ 1708/Β΄/2012) «Εργασίες συντήρησης της παράκαμψης πόλεως Βόλου από Α/Κ Λάρισας έως Ι/Κ Αγίας Παρασκευής (Κραυσίδωνας)»
19. Την υπ' αριθμ. Δ17α/06/52/ΦΝ443 υπουργικής απόφασης (ΦΕΚ 398/Β'/2007) «Καθορισμός των οδών του Ν. Αττικής και των ολοκληρωμένων τμημάτων των αυτοκινητοδρόμων, που η συντήρησή τους ανήκει στην αρμοδιότητα των υπηρεσιών της Γ.Γ.Δ.Ε./ΥΠΕΧΩΔΕ»
20. Το υπ' αριθμ. 8594/23-10-2008 έγγραφο της Γενικής Γραμματείας Πολιτικής Προστασίας «Θεματικός Χάρτης Αρμοδιοτήτων Συντήρησης Οδικού Δικτύου σε επίπεδο Ν.Α.»
21. Το υπ' αριθμ. 8489/17-10-2008 έγγραφο της Γενικής Γραμματείας Πολιτικής Προστασίας «Θεματικός Χάρτης Αρμοδιοτήτων Συντήρησης Οδικού Δικτύου σε επίπεδο Ν.Α.»
22. Το υπ' αριθμ. 8488/17-10-2008 έγγραφο της Γενικής Γραμματείας Πολιτικής Προστασίας «Θεματικός Χάρτης Αρμοδιοτήτων Συντήρησης Οδικού Δικτύου σε επίπεδο Ν.Α.»
23. Το υπ' αριθμ. 8451/16-10-2008 έγγραφο της Γενικής Γραμματείας Πολιτικής Προστασίας «Θεματικός Χάρτης Αρμοδιοτήτων Συντήρησης Οδικού Δικτύου σε επίπεδο Ν.Α.»
24. Το υπ' αριθμ. 8294/10-10-2008 έγγραφο της Γενικής Γραμματείας Πολιτικής Προστασίας «Θεματικός Χάρτης Αρμοδιοτήτων Συντήρησης Οδικού Δικτύου σε επίπεδο Ν.Α.»
25. Το υπ' αριθμ. 8293/10-10-2008 έγγραφο της Γενικής Γραμματείας Πολιτικής Προστασίας «Θεματικός Χάρτης Αρμοδιοτήτων Συντήρησης Οδικού Δικτύου σε επίπεδο Ν.Α.»
26. Το υπ' αριθμ. 8269/09-10-2008 έγγραφο της Γενικής Γραμματείας Πολιτικής Προστασίας «Θεματικός Χάρτης Αρμοδιοτήτων Συντήρησης Οδικού Δικτύου σε επίπεδο Ν.Α.»
27. Το υπ' αριθμ. 8268/09-10-2008 έγγραφο της Γενικής Γραμματείας Πολιτικής Προστασίας «Θεματικός Χάρτης Αρμοδιοτήτων Συντήρησης Οδικού Δικτύου σε επίπεδο Ν.Α.»
28. Το υπ' αριθμ. 8197/07-10-2008 έγγραφο της Γενικής Γραμματείας Πολιτικής Προστασίας «Θεματικός Χάρτης Αρμοδιοτήτων Συντήρησης Οδικού Δικτύου σε επίπεδο Ν.Α.»
29. Το υπ' αριθμ. 259/29-01-2009 έγγραφο της Νομαρχιακής Αυτοδιοίκησης Αθηνών – Πειραιώς «Θεματικός Χάρτης Αρμοδιοτήτων Συντήρησης Οδικού Δικτύου σε επίπεδο Ν.Α.»
30. Το υπ' αριθμ. 5064/Φ49/05-12-2008 έγγραφο της Νομαρχιακής Αυτοδιοίκησης Δυτικής Αττικής «Θεματικός Χάρτης Αρμοδιοτήτων Συντήρησης Οδικού Δικτύου σε επίπεδο Ν.Α.»
31. Το υπ' αριθμ. Δ5γ/6483/04-11-2008 έγγραφο της Νομαρχιακής Αυτοδιοίκησης Ημαθίας «Διαβίβαση διορθωμένου θεματικού χάρτη συντήρησης οδικού δικτύου, αρμοδιότητας της Ν.Α. Ημαθίας.»
32. Το υπ' αριθμ. 49924/7288/10-11-2008 έγγραφο της Νομαρχιακής Αυτοδιοίκησης Δράμας – Καβάλας - Ξάνθης «Θεματικός Χάρτης Αρμοδιοτήτων Συντήρησης Οδικού Δικτύου σε επίπεδο Ν.Α.»
33. Το υπ' αριθμ. Η8460, Η6977/ 14-01-2009 έγγραφο της Νομαρχιακής Αυτοδιοίκησης Αχαΐας «Θεματικός Χάρτης Αρμοδιοτήτων Συντήρησης Οδικού Δικτύου σε επίπεδο Ν.Α.»
34. Το υπ' αριθμ. 5230/17-11-2008 έγγραφο της Νομαρχιακής Αυτοδιοίκησης Λακωνίας «Αποστολή θεματικού Χάρτη Αρμοδιοτήτων Συντήρησης Οδικού Δικτύου Νομαρχιακής Αυτοδιοίκησης Λακωνίας»
35. Το υπ' αριθμ. 0-6639/15-12-2008 έγγραφο της Νομαρχιακής Αυτοδιοίκησης Αργολίδας «Θεματικός Χάρτης Αρμοδιοτήτων Συντήρησης Οδικού Δικτύου σε επίπεδο Ν.Α.»
36. Το υπ' αριθμ. 2742/16-10-2008 έγγραφο της Νομαρχιακής Αυτοδιοίκησης Φλώρινας «Θεματικός Χάρτης Αρμοδιοτήτων Συντήρησης Οδικού Δικτύου σε επίπεδο Ν.Α. Φλώρινας»
37. Το υπ' αριθμ 4012/07-11-2008 έγγραφο της Νομαρχιακής Αυτοδιοίκησης Φωκίδας «Θεματικός Χάρτης Αρμοδιοτήτων Συντήρησης Οδικού Δικτύου σε επίπεδο Ν.Α. Φωκίδας»
38. Το υπ' αριθμ. 9354/01-12-2008 έγγραφο της Νομαρχιακής Αυτοδιοίκησης Εύβοια «Θεματικός Χάρτης Αρμοδιοτήτων Συντήρησης Οδικού Δικτύου σε επίπεδο Ν.Α. Εύβοιας»
39. Το υπ' αριθμ 16782/Τ 8544/20-10-2008 έγγραφο της Νομαρχιακής Αυτοδιοίκησης Κιλκίς «Θεματικός Χάρτης Αρμοδιοτήτων Συντήρησης Οδικού Δικτύου σε επίπεδο Ν.Α.»
40. Το υπ' αριθμ. 07/11628/24-10-2008 έγγραφο της Νομαρχιακής Αυτοδιοίκησης Θες/νίκης «Θεματικός Χάρτης Αρμοδιοτήτων Συντήρησης Οδικού Δικτύου σε επίπεδο Ν.Α. Εύβοιας»
41. Το υπ' αριθμ 3681/02-12-2008 έγγραφο της Νομαρχιακής Αυτοδιοίκησης Σερρών «Επαρχιακό οδικό δίκτυο νομού Σερρών»
42. Το υπ' αριθμ 29238/16-10-2008 έγγραφο της Νομαρχιακής Αυτοδιοίκησης Πέλλας «Θεματικός Χάρτης Αρμοδιοτήτων Συντήρησης Οδικού Δικτύου σε επίπεδο Ν.Α.»
43. Το υπ' αριθμ 07/4672/29-10-2008 έγγραφο της Ενιαία Νομαρχιακή Αυτοδιοίκηση Δράμας – Καβάλας - Ξάνθης «Θεματικός Χάρτης Αρμοδιοτήτων Συντήρησης Νομαρχιακού Διαμερίσματος Καβάλας»
44. Το υπ' αριθμ 07/540/07-02-2008 έγγραφο της Νομαρχιακή Αυτοδιοίκηση Δράμας – Καβάλας - Ξάνθης «Προμήθεια ισοπεδωτή γαιών»
45. Το υπ' αριθμ ΔΤΥ 5618/29-10-2008 έγγραφο της Νομαρχιακή Αυτοδιοίκηση Δράμας – Καβάλας - Ξάνθης «Θεματικός χάρτης συντήρησης επαρχιακού οδικό δίκτυο νομού Ν.Α Δράμας»

46. Το υπ' αριθμ. 64243/16-12-2008, έγγραφο της Νομαρχίας Αθηνών «Θεματικός Χάρτης Αρμοδιοτήτων Συντήρησης Οδικού Δικτύου σε επίπεδο Ν.Α.»
47. Το υπ' αριθμ. 6141/08-12-2008 έγγραφο της Νομαρχιακής Αυτοδιοίκησης Αρκαδίας « Θεματικός Χάρτης Αρμοδιότητος Συντήρησης Οδικού Δικτύου Ν.Α.»
48. Το υπ' αριθμ. 6232/05-12-2008 έγγραφο της Νομαρχιακής Αυτοδιοίκησης Κορινθίας «Θεματικός Χάρτης Αρμοδιοτήτων Συντήρησης Οδικού Δικτύου σε επίπεδο Ν.Α.»
49. Το υπ' αριθμ. 10820/05-11-2008 έγγραφο της Νομαρχιακής Αυτοδιοίκησης Αιτωλοακαρνανίας «Επιστροφή Θεματικού Χάρτη Αρμοδιότητας Συντήρησης Οδικού Δικτύου Ν.Α. Αιτωλοακαρνανίας»
50. Το υπ' αριθμ. 8466/07-11-2008 έγγραφο της Νομαρχιακής Αυτοδιοίκησης Ηλείας «Αποστολή Θεματικού Χάρτη»
51. Το υπ' αριθμ. 5453/20-10-2008 έγγραφο της Νομαρχιακής Αυτοδιοίκησης Πρέβεζας «Θεματικός χάρτης αρμοδιοτήτων Συντήρησης Οδικού Δικτύου σε επίπεδο Ν.Α»
52. Το υπ' αριθμ. 9579/3-12-2008 της Νομαρχιακής Αυτοδιοίκησης Λάρισας «Θεματικός χάρτης αρμοδιοτήτων Συντήρησης Οδικού Δικτύου σε επίπεδο Ν.Α.»
53. Το υπ' αριθμ.Ε. 6733/29-10-2008 έγγραφο της Νομαρχιακής Αυτοδιοίκησης Τρικάλων «Θεματικός χάρτης με τις οδούς που η αρμοδιότητα συντήρησης ανήκει στην Υπηρεσία μας»
54. Το υπ' αριθμ.8268 /9-10-2008 έγγραφο της Νομαρχιακής Αυτοδιοίκησης Χαλκιδικής «Θεματικός χάρτης αρμοδιοτήτων συντήρησης οδικού δικτύου Ν.Α Χαλκιδικής»
55. Το υπ' αριθμ.8451 /16-10-2008 έγγραφο της Νομαρχιακής Αυτοδιοίκησης Ευρυτανίας «Θεματικός χάρτης αρμοδιοτήτων συντήρησης οδικού δικτύου σε επίπεδο Ν.Α Ευρυτανίας»
56. Το υπ' αριθμ.5262 /16-10-2008 της Νομαρχιακής Αυτοδιοίκησης Γρεβενών «Θεματικός χάρτης αρμοδιοτήτων συντήρησης οδικού δικτύου σε επίπεδο Ν.Α Ευρυτανίας»
57. Το υπ' αριθμ.9245 /2-12-2008 έγγραφο της Νομαρχιακής Αυτοδιοίκησης Κοζάνης «Θεματικός χάρτης αρμοδιοτήτων συντήρησης οδικού δικτύου σε επίπεδο Ν.Α»
58. Το υπ' αριθμ.5453/20-10-2008 έγγραφο της Νομαρχιακής Αυτοδιοίκησης Πρέβεζας «Θεματικός χάρτης αρμοδιοτήτων συντήρησης οδικού δικτύου σε επίπεδο Ν.Α.»
59. Το υπ' αριθμ.8570/298/29-1-2009 έγγραφο της Νομαρχιακής Αυτοδιοίκησης Μεσσηνίας «Θεματικός χάρτης αρμοδιοτήτων συντήρησης οδικού δικτύου σε επίπεδο Ν.Α. Μεσσηνίας»
60. Το υπ' αριθμ.6281/29-12-2008 έγγραφο της Νομαρχιακής Αυτοδιοίκησης «Θεματικός χάρτης αρμοδιοτήτων συντήρησης οδικού δικτύου σε επίπεδο Ν.Α Βοιωτίας»
61. Το υπ' αριθμ.Η-10859/05-1-2009 έγγραφο της Νομαρχιακής Αυτοδιοίκησης Ροδόπης-Έβρου «Θεματικός χάρτης αρμοδιοτήτων συντήρησης οδικού δικτύου σε επίπεδο Ν.Α»
62. Το υπ' αριθμ.8197/07-10-2008 έγγραφο της Νομαρχιακής Αυτοδιοίκησης Ροδόπης-Έβρου «Ενημέρωση θεματικού χάρτη οδικού δικτύου σε επίπεδο Ν.Α .»
63. Το υπ' αριθμ.11623/2008 έγγραφο της Νομαρχιακής Αυτοδιοίκησης Φθιώτιδας «Θεματικός Χάρτης Αρμοδιοτήτων Συντήρησης Οδικού Δικτύου Ν.Α Φθιώτιδας»
64. Το υπ' αριθμ.4828/2008 έγγραφο της Νομαρχιακής Αυτοδιοίκησης Άρτας «Θεματικός Χάρτης Αρμοδιοτήτων Οδικού Δικτύου σε επίπεδο Ν.Α .»
65. Το υπ' αριθμ.8268/09-10-2008 έγγραφο της Νομαρχιακής Αυτοδιοίκησης Πιερίας «Θεματικός Χάρτης Αρμοδιοτήτων Συντήρησης Οδικού Δικτύου Ν.Πιερίας»
66. Το υπ' αριθμ. 4008/1-6-2016 έγγραφο της Γενικής Γραμματείας Πολιτικής Προστασίας «Διάθεση χάρτη αρμοδιοτήτων οδικού δικτύου της Περιφερειακής Ενότητας Χανίων»
67. Το υπ' αριθμ. 4031/3-6-2016 έγγραφο της Γενικής Γραμματείας Πολιτικής Προστασίας «Διάθεση χάρτη αρμοδιοτήτων οδικού δικτύου της Περιφερειακής Ενότητας Ρεθύμνης»
68. Το υπ' αριθμ. 4032/3-6-2016 έγγραφο της Γενικής Γραμματείας Πολιτικής Προστασίας «Διάθεση χάρτη αρμοδιοτήτων οδικού δικτύου της Περιφερειακής Ενότητας Ηρακλείου»
69. Το υπ' αριθμ. 4033/3-6-2016 έγγραφο της Γενικής Γραμματείας Πολιτικής Προστασίας «Διάθεση χάρτη αρμοδιοτήτων οδικού δικτύου της Περιφερειακής Ενότητας Λασιθίου»
70. Το υπ' αριθμ. 4044/3-6-2016 έγγραφο της Γενικής Γραμματείας Πολιτικής Προστασίας «Διάθεση χάρτη αρμοδιοτήτων οδικού δικτύου των Περιφερειακών Ενοτήτων Κεφαλληνίας και Ιθάκης»
71. Το υπ' αριθμ. 4046/3-6-2016 έγγραφο της Γενικής Γραμματείας Πολιτικής Προστασίας «Διάθεση χάρτη αρμοδιοτήτων οδικού δικτύου της Περιφερειακής Ενότητας Λευκάδας»
72. Το υπ' αριθμ. 4047/3-6-2016 έγγραφο της Γενικής Γραμματείας Πολιτικής Προστασίας «Διάθεση χάρτη αρμοδιοτήτων οδικού δικτύου της Περιφερειακής Ενότητας Ζακύνθου»
73. Το υπ' αριθμ. 4048/3-6-2016 έγγραφο της Γενικής Γραμματείας Πολιτικής Προστασίας «Διάθεση χάρτη αρμοδιοτήτων οδικού δικτύου της Περιφερειακής Ενότητας Κέρκυρας»

74. Το υπ' αριθμ. 4062/3-6-2016 έγγραφο της Γενικής Γραμματείας Πολιτικής Προστασίας «Διάθεση χάρτη αρμοδιοτήτων οδικού δικτύου της Περιφερειακής Ενότητας Χίου»
75. Το υπ' αριθμ. 4063/3-6-2016 έγγραφο της Γενικής Γραμματείας Πολιτικής Προστασίας «Διάθεση χάρτη αρμοδιοτήτων οδικού δικτύου των Περιφερειακών Ενοτήτων Λέσβου και Λήμνου»
76. Το υπ' αριθμ. 4064/3-6-2016 έγγραφο της Γενικής Γραμματείας Πολιτικής Προστασία «Διάθεση χάρτη αρμοδιοτήτων οδικού δικτύου των Περιφερειακών Ενοτήτων Σάμου και Ικαρίας»
77. Το υπ' αριθμ. 4071/3-6-2016 έγγραφο της Γενικής Γραμματείας Πολιτικής Προστασία «Διάθεση χάρτη αρμοδιοτήτων οδικού δικτύου Δωδεκανήσου»
78. Το υπ' αριθμ. 4073/3-6-2016 έγγραφο της Γενικής Γραμματείας Πολιτικής Προστασία «Διάθεση χάρτη αρμοδιοτήτων οδικού δικτύου Κυκλάδων»
79. Το υπ' αριθμ. 5467/26-7-2016 έγγραφο της Γενικής Γραμματείας Πολιτικής Προστασία «Διάθεση χάρτη αρμοδιοτήτων οδικού δικτύου Δωδεκανήσου»
80. Το υπ' αριθμ. 5471/26-7-2016 έγγραφο της Γενικής Γραμματείας Πολιτικής Προστασία «Διάθεση χάρτη αρμοδιοτήτων οδικού δικτύου της Περιφερειακής Ενότητας Ζακύνθου»
81. Το υπ' αριθμ. 5477/26-7-2016 έγγραφο της Γενικής Γραμματείας Πολιτικής Προστασία «Διάθεση χάρτη αρμοδιοτήτων οδικού δικτύου της Περιφερειακής Ενότητας Ηρακλείου»
82. Το υπ' αριθμ. 5470/26-7-2016 έγγραφο της Γενικής Γραμματείας Πολιτικής Προστασία «Διάθεση χάρτη αρμοδιοτήτων οδικού δικτύου της Περιφερειακής Ενότητας Κέρκυρας»
83. Το υπ' αριθμ. 5474/26-7-2016 έγγραφο της Γενικής Γραμματείας Πολιτικής Προστασία «Διάθεση χάρτη αρμοδιοτήτων οδικού δικτύου των Περιφερειακών Ενοτήτων Κεφαλληνίας και Ιθάκης»
84. Το υπ' αριθμ. 5465/26-7-2016 έγγραφο της Γενικής Γραμματείας Πολιτικής Προστασία «Διάθεση χάρτη αρμοδιοτήτων οδικού δικτύου Κυκλάδων»
85. Το υπ' αριθμ. 5475/26-7-2016 έγγραφο της Γενικής Γραμματείας Πολιτικής Προστασία «Διάθεση χάρτη αρμοδιοτήτων οδικού δικτύου της Περιφερειακής Ενότητας Λασιθίου»
86. Το υπ' αριθμ. 5469/26-7-2016 έγγραφο της Γενικής Γραμματείας Πολιτικής Προστασία «Διάθεση χάρτη αρμοδιοτήτων οδικού δικτύου της Περιφερειακής Ενότητας Λέσβου»
87. Το υπ' αριθμ. 5472/26-7-2016 έγγραφο της Γενικής Γραμματείας Πολιτικής Προστασία «Διάθεση χάρτη αρμοδιοτήτων οδικού δικτύου της Περιφερειακής Ενότητας Λευκάδας»
88. Το υπ' αριθμ. 5468/26-7-2016 έγγραφο της Γενικής Γραμματείας Πολιτικής Προστασία «Διάθεση χάρτη αρμοδιοτήτων οδικού δικτύου των Περιφερειακών Ενοτήτων Σάμου και Ικαρίας»
89. Το υπ' αριθμ. 5478/26-7-2016 έγγραφο της Γενικής Γραμματείας Πολιτικής Προστασία «Διάθεση χάρτη αρμοδιοτήτων οδικού δικτύου της Περιφερειακής Ενότητας Χανίων»
90. Το υπ' αριθμ. 1083/3-2-2017 έγγραφο της Γενικής Γραμματείας Πολιτικής Προστασία «Διάθεση χαρτών αρμοδιοτήτων οδικού δικτύου της Περιφέρειας Κρήτης»
91. Το υπ' αριθμ. 652/20-1-2017 έγγραφο της Γενικής Γραμματείας Πολιτικής Προστασία «Διάθεση χάρτη αρμοδιοτήτων οδικού δικτύου Δωδεκανήσου»
92. Το υπ' αριθμ. 653/20-1-2017 έγγραφο της Γενικής Γραμματείας Πολιτικής Προστασία «Διάθεση χάρτη αρμοδιοτήτων οδικού δικτύου Κυκλάδων»
93. Το υπ' αριθμ. 654/20-1--2017 έγγραφο της Γενικής Γραμματείας Πολιτικής Προστασία «Διάθεση χάρτη αρμοδιοτήτων οδικού δικτύου Π.Ε. Λέσβου και Π.Ε. Λήμνου»
94. Το υπ' αριθμ. 655/20-1-2017 έγγραφο της Γενικής Γραμματείας Πολιτικής Προστασία «Διάθεση χάρτη αρμοδιοτήτων οδικού δικτύου Π.Ε. Λευκάδας.»
95. Το υπ' αριθμ. 656/20-1-2017 έγγραφο της Γενικής Γραμματείας Πολιτικής Προστασία «Διάθεση χάρτη αρμοδιοτήτων οδικού δικτύου Π.Ε. Κέρκυρας»
96. Το υπ' αριθμ.657/20-1-2017 έγγραφο της Γενικής Γραμματείας Πολιτικής Προστασία «Διάθεση χάρτη αρμοδιοτήτων οδικού δικτύου Π.Ε. Χίου»
97. Το υπ' αριθμ. 658/20-1-2017 έγγραφο της Γενικής Γραμματείας Πολιτικής Προστασία «Διάθεση χάρτη αρμοδιοτήτων οδικού δικτύου Π.Ε. Κεφαλληνίας και Π.Ε. Ιθάκης»
98. Το υπ' αριθμ. 659/20-1-2017 έγγραφο της Γενικής Γραμματείας Πολιτικής Προστασία «Διάθεση χάρτη αρμοδιοτήτων οδικού δικτύου Π.Ε. Ζακύνθου»
99. Το υπ' αριθμ. 660/20-1-2017 έγγραφο της Γενικής Γραμματείας Πολιτικής Προστασία «Διάθεση χάρτη αρμοδιοτήτων οδικού δικτύου Π.Ε. Σάμου και Π.Ε. Ικαρίας»
100. Το υπ' αριθμ. 700/23-1-2017 έγγραφο της Γενικής Γραμματείας Πολιτικής Προστασία «Διάθεση Χάρτη αρμοδιοτήτων οδικού δικτύου Π.Ε. Λασιθίου»

101. Το υπ' αριθμ. 701/23-1-2017 έγγραφο της Γενικής Γραμματείας Πολιτικής Προστασία «Διάθεση Χάρτη αρμοδιοτήτων οδικού δικτύου Π.Ε. Χανίων»
102. Το υπ' αριθμ. 702/23-1-2017 έγγραφο της Γενικής Γραμματείας Πολιτικής Προστασία «Διάθεση Χάρτη αρμοδιοτήτων οδικού δικτύου Π.Ε. Ρεθύμνης»
103. Το υπ' αριθμ. 703/23-1-2017 έγγραφο της Γενικής Γραμματείας Πολιτικής Προστασία «Διάθεση Χάρτη αρμοδιοτήτων οδικού δικτύου Π.Ε. Ηρακλείου»
104. Το υπ' αριθμ. 4639/26-6-2017 έγγραφο της Γενικής Γραμματείας Πολιτικής Προστασία «Διάθεση χάρτη αρμοδιοτήτων συντήρησης οδικού δικτύου Π.Ε. Χίου»
105. Το υπ' αριθμ. 4903/7-7-2017 έγγραφο της Γενικής Γραμματείας Πολιτικής Προστασία «Διάθεση χάρτη αρμοδιοτήτων οδικού δικτύου Δωδεκανήσου»
106. Το υπ' αριθμ. 4566/23-6-2017 έγγραφο της Γενικής Γραμματείας Πολιτικής Προστασία «Διάθεση χάρτη αρμοδιοτήτων οδικού δικτύου Π.Ε. Λέσβου»
107. Το υπ' αριθμ. 4689/26-6-2017 έγγραφο της Γενικής Γραμματείας Πολιτικής Προστασία «Διάθεση χάρτη αρμοδιοτήτων συντήρησης οδικού δικτύου Π.Ε. Λήμνου»
108. Το υπ' αριθμ. 4785/3-7-2017 έγγραφο της Γενικής Γραμματείας Πολιτικής Προστασία «Διάθεση χάρτη αρμοδιοτήτων οδικού δικτύου Π.Ε. Σάμου και Π.Ε. Ικαρίας»
109. Το υπ' αριθμ. 4815/4-4-2017 έγγραφο της Γενικής Γραμματείας Πολιτικής Προστασία «Διάθεση χάρτη αρμοδιοτήτων οδικού δικτύου Κυκλάδων»
110. Το υπ' αριθμ. 4992/11-7-2017 έγγραφο της Γενικής Γραμματείας Πολιτικής Προστασία «Διάθεση χάρτη αρμοδιοτήτων συντήρησης οδικού δικτύου Π.Ε. Χανίων»
111. Το υπ' αριθμ. 5018/1-7-2017 έγγραφο της Γενικής Γραμματείας Πολιτικής Προστασία «Διάθεση χάρτη αρμοδιοτήτων οδικού δικτύου Π.Ε. Ρεθύμνης»
112. Το υπ' αριθμ. 5051/13-6-2017 έγγραφο της Γενικής Γραμματείας Πολιτικής Προστασία «Διάθεση χάρτη αρμοδιοτήτων συντήρησης οδικού δικτύου Π.Ε. Ηρακλείου»
113. Το υπ' αριθμ. 5214/18-7-2017 έγγραφο της Γενικής Γραμματείας Πολιτικής Προστασία «Διάθεση χάρτη αρμοδιοτήτων συντήρησης οδικού δικτύου Π.Ε. Λασιθίου»
114. Το υπ' αριθμ. 5244/20-7-2017 έγγραφο της Γενικής Γραμματείας Πολιτικής Προστασία «Διάθεση χάρτη αρμοδιοτήτων συντήρησης οδικού δικτύου Π.Ε. Κέρκυρας»
115. Το υπ' αριθμ. 5322/24-7-2017 έγγραφο της Γενικής Γραμματείας Πολιτικής Προστασία «Διάθεση χάρτη αρμοδιοτήτων συντήρησης οδικού δικτύου Π.Ε. Κεφαλληνίας και Π.Ε. Ιθάκης»
116. Το υπ' αριθμ. 5377/25-7-2017 έγγραφο της Γενικής Γραμματείας Πολιτικής Προστασία «Διάθεση χάρτη αρμοδιοτήτων οδικού δικτύου Π.Ε. Λευκάδας.»
117. Το υπ' αριθμ. 5403/26-7-2017 έγγραφο της Γενικής Γραμματείας Πολιτικής Προστασία «Διάθεση χάρτη αρμοδιοτήτων συντήρησης οδικού δικτύου Π.Ε. Ζακύνθου»
118. Το υπ' αριθμ. 3519/27-06-2016 έγγραφο της Δ/νσης Τεχνικών Έργων ΠΕ Χίου
119. Το υπ' αριθμ. 482/02-02-2017 έγγραφο της Δ/νσης Τεχνικών Έργων ΠΕ Χίου
120. Το υπ' αριθμ.Δ.Τ.Ε.3552/02-08-2016 έγγραφο της Δ/νσης Τεχνικών Έργων Δωδεκανήσου
121. Το υπ' αριθμ. Δ.Τ.Ε. 436/28-04-2017 έγγραφο της Δ/νσης Τεχνικών Έργων Δωδεκανήσου
122. Το υπ' αριθμ.30016/ΤΔ2522/10-10-2016 έγγραφο της Δ/νσης Τεχνικών Έργων ΠΕ Λέσβου
123. Το υπ' αριθμ. 3860/ΤΔ 379/13-07-2017 έγγραφο της Δ/νσης Τεχνικών Έργων ΠΕ Λέσβου
124. Το υπ' αριθμ.33411/362/06-07-2016 έγγραφο του Τμήματος Τεχνικών Έργων ΠΕ Λήμνου
125. Το υπ' αριθμ. 4362/45/02-02-2017 έγγραφο του Τμήματος Τεχνικών Έργων ΠΕ Λήμνου
126. Το υπ' αριθμ. Δ.Τ.Ε. 1459/21-10-2016 έγγραφο της Δ/νσης Τεχνικών Έργων ΠΕ Σάμου
127. Το υπ' αριθμ. Δ.Τ.Ε. 174/21-04-2017 έγγραφο της Δ/νσης Τεχνικών Έργων ΠΕ Σάμου
128. Το υπ' αριθμ. 23258/10-05-2017 έγγραφο του Επαρχείου Ικαρίας και Φούρνων-Κορσέων
129. Το υπ' αριθμ. 93151/2544/30-09-2016 έγγραφο της Δ/νσης Τεχνικών Έργων Κυκλάδων
130.
131. Το υπ' αριθμ. 9564/336/03-02-2017 έγγραφο της Δ/νσης Τεχνικών Έργων Κυκλάδων
132. Το από 7-12-2016 μήνυμα ηλεκτρονικής αλληλογραφίας της Δ/νσης Τεχνικών Έργων ΠΕ Χανίων.
133. Το υπ' αριθμ. 146902/05-08-2016 έγγραφο της Δ/νσης Τεχνικών Έργων Περιφέρειας Κρήτης
134. Το από 7-02-2017 μήνυμα ηλεκτρονικής αλληλογραφίας της Δ/νσης Τεχνικών Έργων ΠΕ Χανίων
135. Το υπ' αριθμ. 50818/10-03-2017 έγγραφο της Δ/νσης Τεχνικών Έργων Περιφέρειας Κρήτης
136. Το υπ' αριθμ. 115283/24-06-2016 έγγραφο της Δ/νσης Τεχνικών Έργων ΠΕ Ρεθύμνης
137. Το υπ' αριθμ. 146902/05-08-2016 έγγραφο της Δ/νσης Τεχνικών Έργων Περιφέρειας Κρήτης
138. Το υπ' αριθμ. 42442/28-02-2017 έγγραφο της Δ/νσης Τεχνικών Έργων ΠΕ Ρεθύμνης

139. Το υπ' αριθμ. 50818/10-03-2017 έγγραφο της Δ/νσης Τεχνικών Έργων Περιφέρειας Κρήτης
140. Το υπ' αριθμ. 142492/01-08-2016 έγγραφο της Δ/νσης Τεχνικών Έργων ΠΕ Ηρακλείου
141. Το υπ' αριθμ. 146902/05-08-2016 έγγραφο της Δ/νσης Τεχνικών Έργων Περιφέρειας Κρήτης
142. Το υπ' αριθμ. 33952/15-02-2017 έγγραφο της Δ/νσης Τεχνικών Έργων ΠΕ Ηρακλείου
143. Το υπ' αριθμ.50818/10-03-2017 έγγραφο της Δ/νσης Τεχνικών Έργων Περιφέρειας Κρήτης
144. Το υπ' αριθμ. 14144/28-07-2016 έγγραφο της Δ/νσης Τεχνικών Έργων ΠΕ Λασιθίου
145. Το υπ' αριθμ. 146902/05-08-2016 έγγραφο της Δ/νσης Τεχνικών Έργων Περιφέρειας Κρήτης
146. Το υπ' αριθμ. 20279/27-01-2017 έγγραφο της Δ/νσης Τεχνικών Έργων ΠΕ Λασιθίου
147. Το υπ' αριθμ.50818/10-03-2017 έγγραφο της Δ/νσης Τεχνικών Έργων Περιφέρειας Κρήτης
148. Το υπ' αριθμ. 65842/26833/05-08-2016 έγγραφο της Δ/νσης Τεχνικών Έργων ΠΕ Κέρκυρας
149. Το υπ' αριθμ. 8047/3058/22-02-2017 έγγραφο της Δ/νσης Τεχνικών Έργων ΠΕ Κέρκυρας
150. Το υπ' αριθμ. 65836/15371/12-08-2016 έγγραφο της Δ/νσης Τεχνικών Έργων ΠΕ Κεφαλληνίας
151. Το υπ' αριθμ7291/1792/03-02-2017 έγγραφο της Δ/νσης Τεχνικών Έργων ΠΕ Κεφαλληνίας
152. Το υπ' αριθμ. 50639/8560/10-08-2016 έγγραφο της Δ/νσης Τεχνικών Έργων ΠΕ Λευκάδας Το υπ' αριθμ.
153. Το υπ' αριθμ. 8753/1573/03-02-2017 έγγραφο της Δ/νσης Τεχνικών Έργων ΠΕ Λευκάδας Το υπ' αριθμ.
154. Το υπ' αριθμ. 50375/9745/12-08-2016 έγγραφο της Δ/νσης Τεχνικών Έργων ΠΕ Ζακύνθου Το υπ' αριθμ.
155. Το υπ' αριθμ. 7908/1562/06-02-2017 έγγραφο της Δ/νσης Τεχνικών Έργων ΠΕ Ζακύνθου