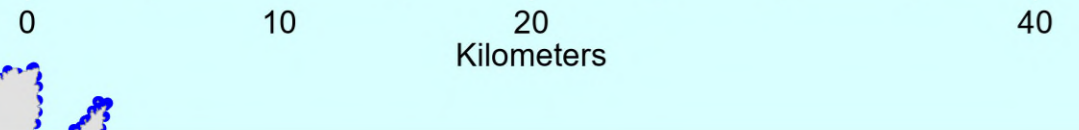
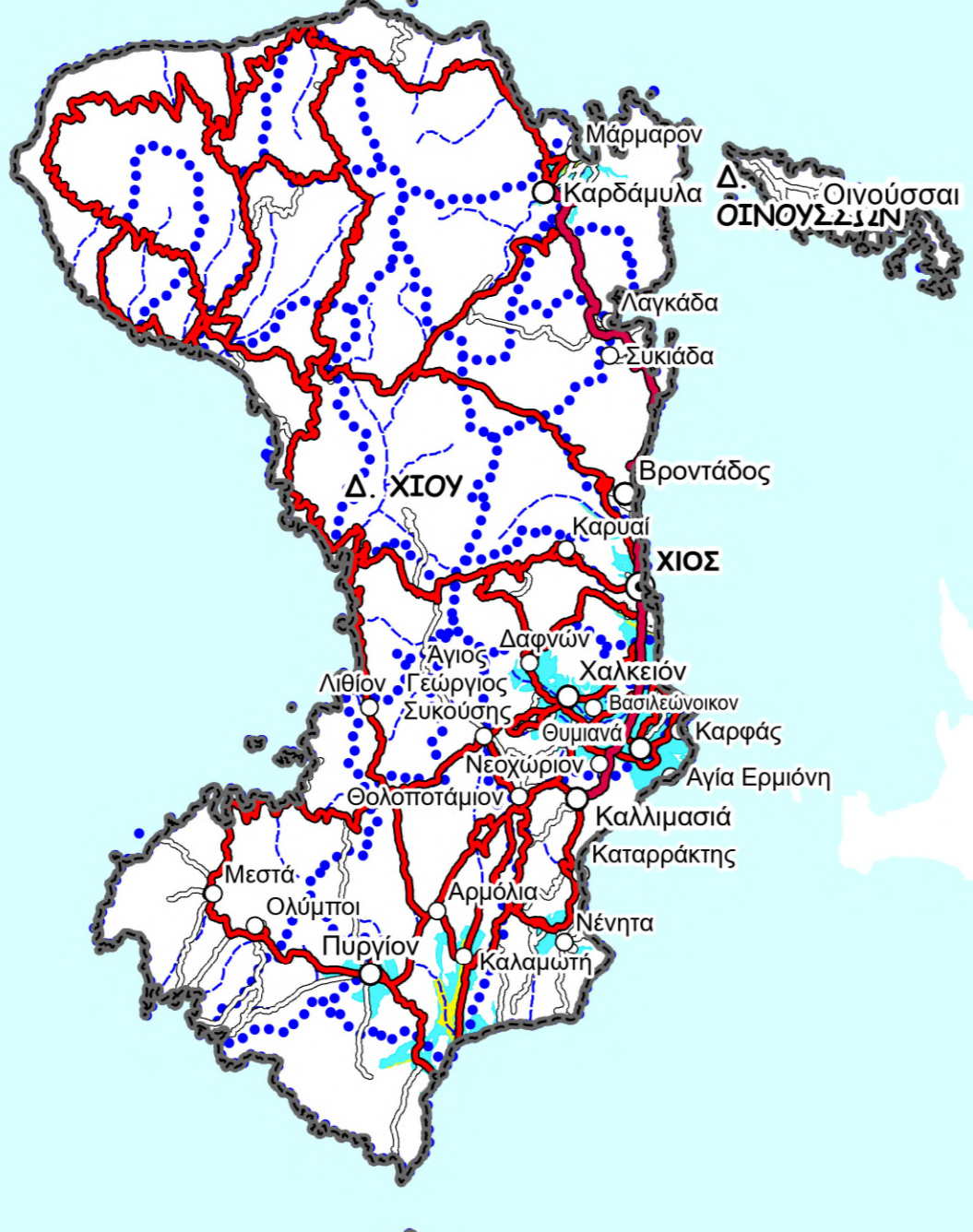
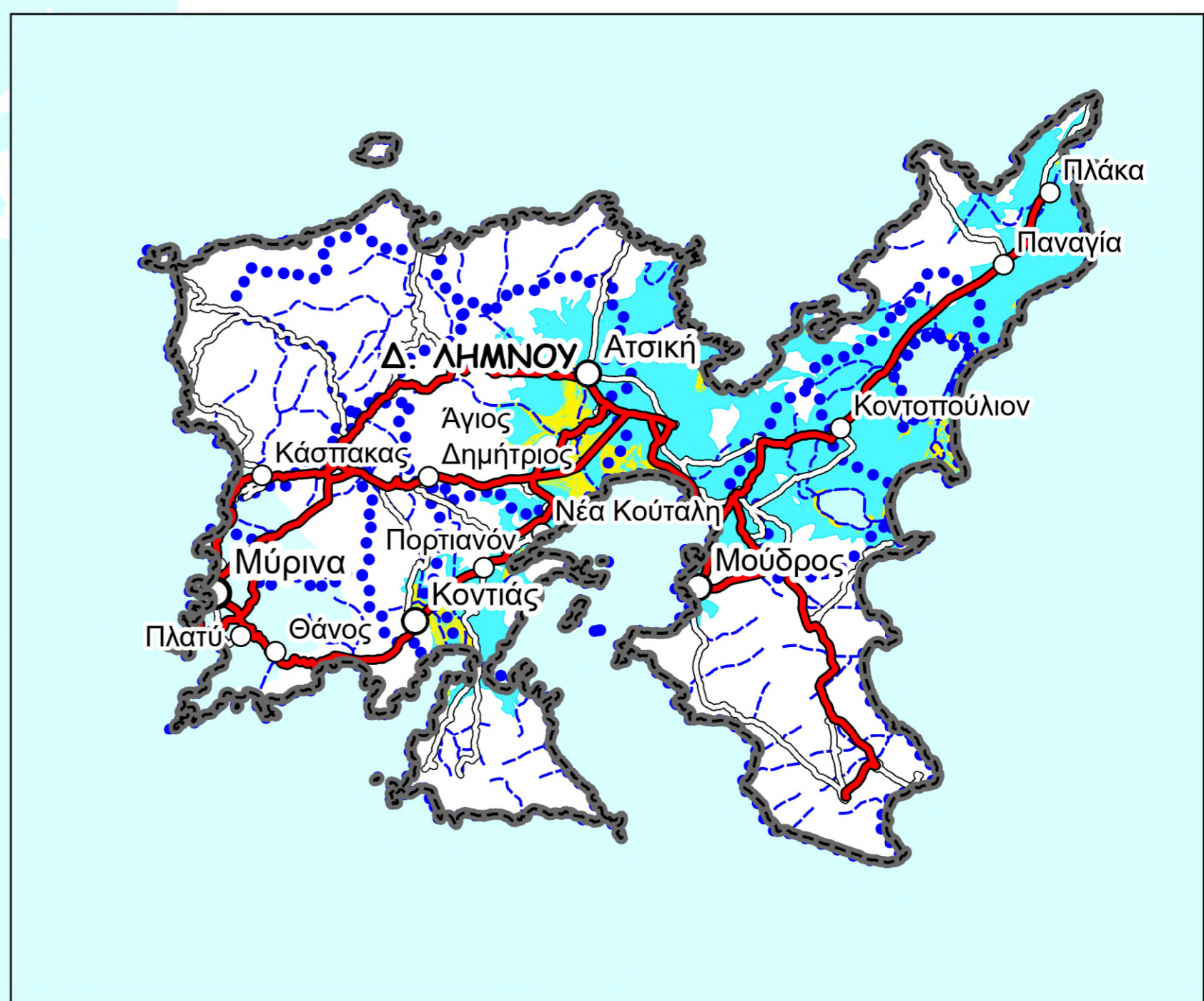
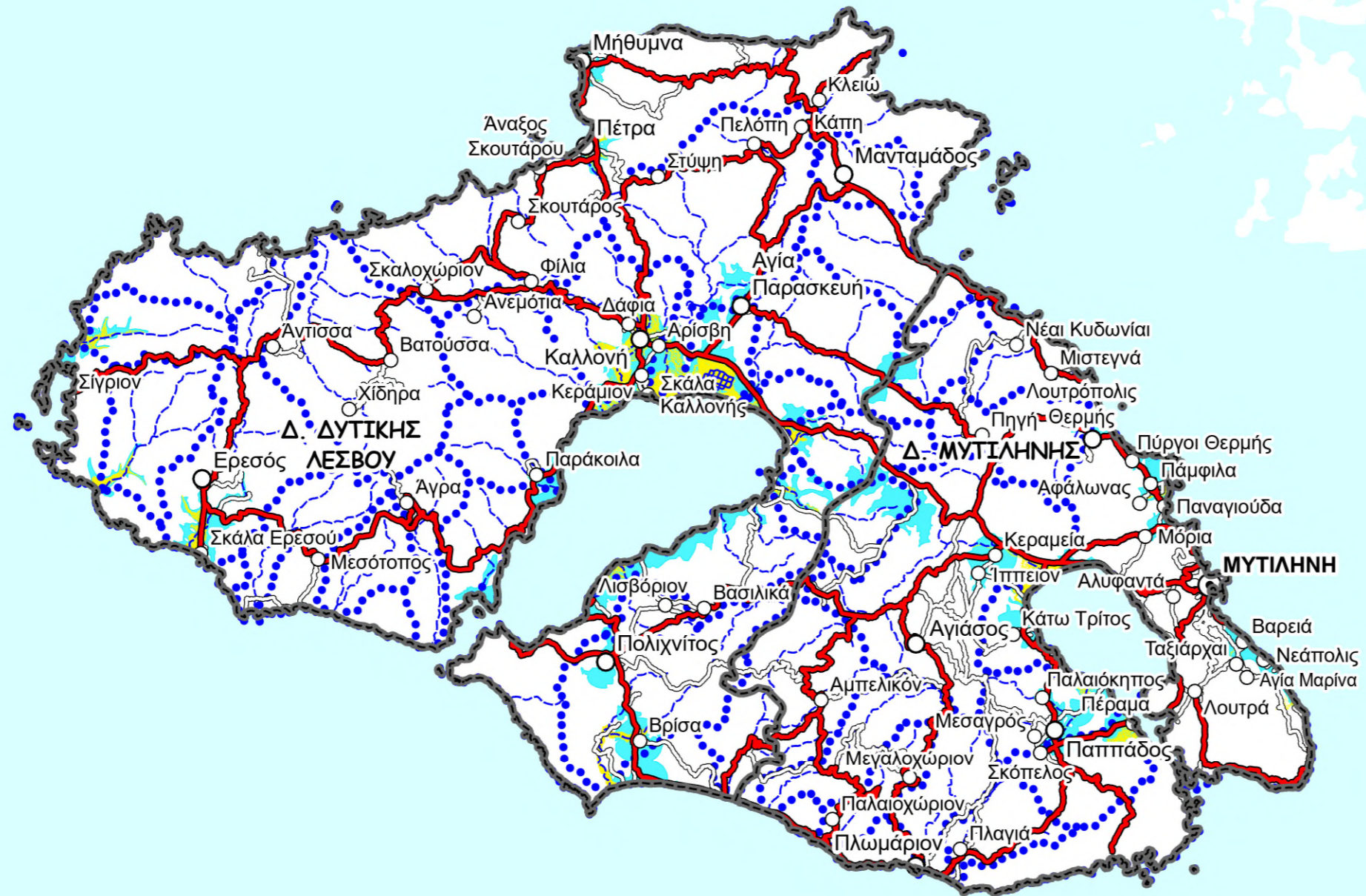




Γενική Γραμματεία
Πολιτικής Προστασίας
Διεύθυνση Σχεδιασμού Αντιμετώπισης
Εκτάκτων Αναγκών



ΧΑΡΤΗΣ ΜΕ ΤΙΣ ΖΩΝΕΣ ΔΥΝΗΤΙΚΑ
ΥΨΗΛΟΥ ΚΙΝΔΥΝΟΥ ΠΛΗΜΜΥΡΑΣ
ΚΑΙ ΖΩΝΕΣ ΚΙΝΔΥΝΟΥ ΠΛΗΜΜΥΡΑΣ
ΓΙΑ ΠΕΡΙΟΔΟ ΕΠΑΝΑΛΗΨΗΣ 100 ΕΤΩΝ

ΠΕΡΙΦΕΡΕΙΑ ΒΟΡΕΙΟΥ ΑΙΓΑΙΟΥ

ΥΠΟΜΝΗΜΑ

- ▭ Όρια Δήμων
- Ενδεικτικά Όρια Λεκανών Απορροής
- Κύριο Υδρογραφικό Δίκτυο
- Οικισμοί
- Έδρα Περιφερειακής Ενότητας
- Έδρα Δήμου
- Έδρα Δημοτικής Ενότητας
- Λοιοί οικισμοί
- Οδικό Δίκτυο
- Αρμοδιότητες συντήρησης
- ΠΕΡΙΦΕΡΕΙΑ ΒΟΡΕΙΟΥ ΑΙΓΑΙΟΥ
- ΠΕΡΙΦΕΡΕΙΑΚΕΣ ΕΝΟΤΗΤΕΣ
- ΔΗΜΟΙ
- Περιοχές υψηλής επικινδυνότητας πλημμύρας για περίοδο επαναφοράς 100 έτη*
- Ζώνες Δυνητικά Υψηλού Κινδύνου Πλημμύρας*

* Σύμφωνα με την πρώτη αναθεώρηση των Χαρτών Επικινδυνότητας Πλημμύρας που έχει εκδώσει η Ειδική Γραμματεία Υδάτων σε εφαρμογή της Κ.Υ.Α. Η.Π. 31822/1542/Ε103/2010 (ΦΕΚ 1108 Β' /2010) για την ενσωμάτωση της Οδηγίας 2007/60/ΕΚ στο εθνικό δίκαιο