



ΓΕΝΙΚΗ ΓΡΑΜΜΑΤΕΙΑ ΠΟΛΙΤΙΚΗΣ ΠΡΟΣΤΑΣΙΑΣ

ΔΙΕΥΘΥΝΣΗ ΣΧΕΔΙΑΣΜΟΥ ΚΑΙ ΑΝΤΙΜΕΤΩΠΙΣΗΣ ΕΚΤΑΚΤΩΝ ΑΝΑΓΚΩΝ

Χαρτογραφική απεικόνιση αρμοδιοτήτων συντήρησης οδικού δικτύου.



**ΑΘΗΝΑ
ΙΑΝΟΥΑΡΙΟΣ 2025**



ΕΛΛΗΝΙΚΗ ΔΗΜΟΚΡΑΤΙΑ
ΥΠΟΥΡΓΕΙΟ ΕΣΩΤΕΡΙΚΩΝ

Αθήνα 08/11/2017
Αριθ. Πρωτ. 7910



ΓΕΝΙΚΗ ΓΡΑΜΜΑΤΕΙΑ
ΠΟΛΙΤΙΚΗΣ ΠΡΟΣΤΑΣΙΑΣ

Δ/ΝΣΗ ΣΧΕΔΙΑΣΜΟΥ & ΑΝΤΙΜΕΤΩΠΙΣΗΣ
ΕΚΤΑΚΤΩΝ ΑΝΑΓΚΩΝ

Προς : Πίνακας αποδεκτών

Κοιν. : Πίνακας αποδεκτών

Πληροφορίες: Α. Αντωνάκος
Ταχ Δ/ση : Ευαγγελιστρίας 2 Αθήνα
TK : 105 63
Τηλέφωνο : 2131510170
FAX : 2131510 935
E-mail : aantonakos@gscp.gr
Ιστοσελίδα: www.civilprotection.gr

ΘΕΜΑ: Χαρτογραφική αποτύπωση αρμοδιοτήτων συντήρησης οδικού δικτύου της Χώρας.

- ΣΧΕΤ.:**
1. Ν.3013/2002 Περί αναβάθμισης της Πολιτικής Προστασίας & λοιπές διατάξεις, (ΦΕΚ 102/Α'/2002).
 2. Π.Δ.151/3-6-2004 (ΦΕΚ 107/Α'/2004) Οργανισμός Γεν. Γραμματείας Πολιτικής Προστασίας.
 3. Υ.Α.1299/7-4-2003 Έγκριση του από 7.4.2003 Γενικού Σχεδίου Πολιτικής Προστασίας με τη συνθηματική λέξη ΞΕΝΟΚΡΑΤΗΣ (ΦΕΚ 423/Β'/2003).
 4. Π.Δ. 184/2009 «Σύσταση Υπουργείου Προστασίας του Πολίτη και καθορισμός των αρμοδιοτήτων του» (ΦΕΚ 213/Α'/2009)
 5. Ν. 4249/2014 Αναδιοργάνωση της Ελληνικής Αστυνομίας, του Πυροσβεστικού Σώματος και της Γενικής Γραμματείας Πολιτικής Προστασίας, αναβάθμιση Υπηρεσιών του Υπουργείου Δημόσιας Τάξης και Προστασίας του Πολίτη και ρύθμιση λοιπών θεμάτων αρμοδιότητας Υπουργείου Δημόσιας Τάξης και Προστασίας του Πολίτη και άλλες διατάξεις (ΦΕΚ 73/Α'/2014)

Η διακοπή της κυκλοφορίας των οχημάτων στο οδικό δίκτυο της χώρας, μπορεί να προκύψει ως επακόλουθο φυσικών ή ανθρωπογενών καταστροφών, όπως χιονοπτώσεις, έντονες, βροχοπτώσεις και επακόλουθα πλημμυρικά φαινόμενα, σεισμοί, κατολισθήσεις και καταπτώσεις βράχων, τροχαία ατυχήματα με επικίνδυνα φορτία, κ.τ.λ.

Η διακοπή της κυκλοφορίας ενδέχεται να οδηγήσει σε καταστάσεις έκτακτης ανάγκης, όπως εγκλωβισμός ατόμων ή αποκλεισμός οικισμών, αδυναμία πρόσβασης σε υποδομές παροχής υπηρεσιών υγείας, αδυναμία αποκατάστασης βλαβών σε δίκτυα κοινής ωφέλειας κλπ.

Από τα ανωτέρω γίνεται φανερό ότι η αντιμετώπιση των προβλημάτων στο οδικό δίκτυο της χώρας και η αποκατάσταση της κυκλοφορίας των οχημάτων, αποτελεί δράση με ιδιαίτερη βαρύτητα και συνδέεται άμεσα με την υλοποίηση δράσεων αντιμετώπισης εκτάκτων αναγκών των φορέων Πολιτικής Προστασίας (ΕΛ.ΑΣ., Πυροσβεστικό Σώμα, ΕΚΑΒ) αλλά και την υλοποίηση δράσεων αποκατάστασης από τους φορείς λειτουργίας και συντήρησης των δικτύων κοινής ωφέλειας (ΔΕΗ, ΔΕΔΔΗΕ, ΑΔΜΗΕ, ΔΕΣΦΑ, φορείς παροχής τηλεπικοινωνιακών υπηρεσιών). Ως εκ τούτου, η αποσαφήνιση του φορέα συντήρησης κάθε τμήματος του οδικού δικτύου, κρίνεται απαραίτητη για την διευκόλυνση του έργου όλων των προαναφερθέντων εμπλεκόμενων φορέων.

Η Διεύθυνση Σχεδιασμού και Αντιμετώπισης Εκτάκτων Αναγκών της Γενικής Γραμματείας Πολιτικής Προστασίας στο πλαίσιο του συντονιστικού της ρόλου και με στόχο την αποσαφήνιση της χωρικής κατανομής των αρμοδιοτήτων συντήρησης του οδικού δικτύου της χώρας, προχώρησε στην χαρτογραφική αποτύπωση της ανωτέρω κατανομής με την χρήση Γεωγραφικών Συστημάτων Πληροφοριών.

Ειδικότερα, συντάχθηκαν 67 χάρτες σε επίπεδο Περιφερειακής Ενότητας, διάστασης Α4 (21x29,7 cm) και κλίμακα από 1:100.000 έως 1:525.000 ανάλογα με την έκταση της Περιφερειακής Ενότητας.

Στους χάρτες αυτούς απεικονίζεται ως υπόβαθρο η διοικητική διαίρεση σε επίπεδο Δήμου, καθώς και το οδικό δίκτυο καταμετρημένο ανά φορέα αρμοδιότητας συντήρησης (Υπουργείο Υποδομών και Μεταφορών, Εταιρίες Παραχώρησης, Περιφέρειες, Δήμοι).

Η διάσταση των χαρτών επιλέχθηκε να είναι A4 (21x29,7 cm) με σκοπό να είναι εύκολη η θέαση και η αναπαραγωγή τους και να καταστεί δυνατή η έκδοση τους με την μορφή τεύχους για το σύνολο της χώρας.

Η αποτύπωση των αρμοδιοτήτων συντήρησης κάθε τμήματος του Εθνικού και Επαρχιακού οδικού δικτύου, προέκυψε σύμφωνα με τα όσα προβλέπονται στις σχετικές αποφάσεις του υπουργείου Υ.ΜΕ.ΔΙ (Πρώην Υ.ΠΕ.ΧΩ.ΔΕ) και στις σχετικές αποφάσεις των Γενικών Γραμματέων των πρώην Κρατικών Περιφερειών και επικυρώθηκε από τις παραχωρησιούχες εταιρίες του προγράμματος «Δρόμοι ανάπτυξης» και από τις αρμόδιες κατά τόπους Δ/σεις Τεχνικών Έργων των Περιφερειών και των Περιφερειακών Ενοτήτων με την ανταλλαγή σχετικής αλληλογραφίας, η οποία ολοκληρώθηκε σε δύο φάσεις, για την ηπειρωτική χώρα την περίοδο 2008-2009 και για την νησιωτική χώρα την περίοδο 2016-2017 και η οποία παρατίθεται στο παράρτημα Β του παρόντος.

Επισημαίνεται ότι η χαρτογραφική αποτύπωση των αρμοδιοτήτων συντήρησης του οδικού δικτύου της χώρας από την Δ/ση Σχεδιασμού και Αντιμετώπισης Εκτάκτων Αναγκών της ΓΓΠΠ περιορίζεται στον σαφή στόχο που περιγράφεται ανωτέρω και δεν υποκαθιστά την αποτύπωση του χαρακτηρισμού των τμημάτων του οδικού δικτύου (Εθνικό, Επαρχιακό, Δημοτικό) που έχει πραγματοποιηθεί από την Διεύθυνση Οδικών Υποδομών της Γενικής Γραμματείας Υποδομών.

Τέλος επισημαίνεται ότι η κλίμακα στην οποία πραγματοποιήθηκε η ανωτέρω επικύρωση σε πολλές περιπτώσεις δεν επέτρεπε την λεπτομερή διόρθωση της χάραξης των επί μέρους τμημάτων του οδικού δικτύου η οποία μπορεί να παρουσιάζει αποκλίσεις από την πραγματική ή την προβλεπόμενη χάραξη των αντίστοιχων τμημάτων.

Για τους λόγους αυτούς και δεδομένου ότι από την πρώτη φάση της διαδικασίας επικύρωσης έχει παρέλθει μεγάλο χρονικό διάστημα, παρακαλούνται οι φορείς συντήρησης του οδικού δικτύου (Υπηρεσίες του Υπουργείου Υποδομών και Μεταφορών, Εταιρίες Παραχώρησης, Δ/σεις Τεχνικών Έργων των Περιφερειών και των Περιφερειακών Ενοτήτων) που είναι αποδέκτες του παρόντος να προχωρήσουν σε έλεγχο των δεδομένων που αφορούν τα τμήματα του οδικού δικτύου αρμοδιότητος τους και να αποστείλουν στην Δ/ση Σχεδιασμού και Αντιμετώπισης Εκτάκτων Αναγκών της ΓΓΠΠ τυχόν διορθώσεις ή προσθήκες ώστε να καταστεί δυνατή η διόρθωση και η επικαιροποίηση των δεδομένων και των σχετικών χαρτών.

Για την ολοκλήρωση των προαναφερθέντων εργασιών (Ψηφιοποίηση στοιχείων, αλληλογραφία με τους εμπλεκόμενους φορείς, δημιουργία θεματικών χαρτών, σύνταξη του σχετικού τεύχους) εργάστηκαν οι υπάλληλοι της Δ/σης Σχεδιασμού και Αντιμετώπισης Εκτάκτων Αναγκών, Κυριακή Τεστέμπαση Δασολόγος MSc. GIS και Ανδρέας Αντωνάκος Γεωλόγος MSc. PhD, ενώ την συνολική εποπτεία του έργου είχε ο Προϊστάμενος της Δ/σης κ. Φοίβος Θεοδώρου.

Η Δ/ση Σχεδιασμού και Αντιμετώπισης Εκτάκτων Αναγκών, με γνώμονα τη συνεργασία και τη διαλειτουργικότητα μεταξύ των εμπλεκόμενων φορέων πολιτικής προστασίας, βρίσκεται στη διάθεση των αποδεκτών του παρόντος για τυχόν πληροφορίες ή διευκρινίσεις.

Αντίγραφο του παρόντος θα αναρτηθεί στον ιστοχώρο της Γ.Γ.Π.Π. <http://www.civilprotection.gr>.

- Συνημμένα: 1. ΠΑΡΑΡΤΗΜΑ 1 «Γενικά περί συντήρησης και επιτήρησης του οδικού δικτύου»
2. ΠΑΡΑΡΤΗΜΑ 2 «Κατανομή των αρμοδιοτήτων συντήρησης του οδικού δικτύου»
3. ΠΑΡΑΡΤΗΜΑ 3 «67 Χάρτες Κατανομής Αρμοδιοτήτων Συντήρησης Οδικού Δικτύου ανά Περιφερειακή Ενοότητα»
4. ΠΑΡΑΡΤΗΜΑ 4 «Σχετική Αλληλογραφία»



ΑΚΡΙΒΕΣ ΑΝΤΙΓΡΑΦΟ
ΥΠΑΛΛΗΛΟΣ ΤΟΥ
ΤΜΗΜΑΤΟΣ ΓΡΑΜΜΑΤΕΙΑΣ

ΣΤΕΦΑΝΟΣ ΓΚΟΛΙΑΣ

Ο ΔΙΕΥΘΥΝΤΗΣ

ΦΟΙΒΟΣ ΘΕΟΔΩΡΟΥ

ΠΙΝΑΚΑΣ ΑΠΟΔΕΚΤΩΝ

ΑΠΟΔΕΚΤΕΣ ΓΙΑ ΕΝΕΡΓΕΙΑ

1. **Υπουργείο Εσωτερικών**
 - α. **Αρχηγείο Ελληνικής Αστυνομίας**
 - i. Δ/ση Γενικής Αστυνόμευσης
 - ii. Δ/ση Τροχαίας
 - iii. Ενιαίο Συντονιστικό Κέντρο Επιχειρήσεων και Διαχείρισης Κρίσεων
 - β. **Αρχηγείο Πυροσβεστικού Σώματος**
 - i. Δ/ση Πυροσβεστικών Επιχειρήσεων
 - ii. ΕΣΚΕ
2. **Υπουργείο Υποδομών & Μεταφορών / Γενική Γραμματεία Υποδομών**
 - α. Γενική Διεύθυνση Συγκοινωνιακών Υποδομών
 - β. Ειδική Υπηρεσία Δημοσίων Έργων Κατασκευής και Συντήρησης Συγκοινωνιακών Υποδομών (ΕΥΔΕ-ΚΣΣΥ)
 - γ. Διεύθυνση Λειτουργίας, Συντήρησης και Εκμετάλλευσης Συγκοινωνιακών Υποδομών με Σύμβαση Παραχώρησης (Δ17).
 - στ. Γενική Διεύθυνση Αποκατάστασης Επιπτώσεων Φυσικών Καταστροφών (ΓΔΑΕΦΚ)
3. **Αποκεντρωμένες Διοικήσεις του Κράτους**
 - α. Γραφείο κ. Συντονιστή Αποκεντρωμένης Διοίκησης
 - β. Δ/ση Πολιτικής Προστασίας
4. **Περιφέρειες Κράτους**
 - α. Γραφεία κ.κ. Περιφερειαρχών
 - β. Δ/σεις Πολιτικής Προστασίας, με την παράκληση να κοινοποιήσουν την παρούσα στους αρμόδιους Αντιπεριφερειάρχες
 - γ. Γενική Διεύθυνση Αναπτυξιακού Προγραμματισμού, Περιβάλλοντος και Υποδομών
 - δ. Δ/σεις Τεχνικών Έργων Περιφερειών
 - ε. Διεύθυνση Διαχείρισης Μητροπολιτικών Υποδομών Περιφέρειας Αττικής
5. **Εθνικό Κέντρο Επιχειρήσεων Υγείας (Ε.Κ.ΕΠ.Υ.) / Γραφείο κ. Διοικητή Ε.Κ.ΕΠ.Υ.**
6. **Εθνικό Κέντρο Άμεσης Βοήθειας (ΕΚΑΒ) / Γραφείο κ. Προέδρου**
7. **ΑΔΜΗΕ Α.Ε.**
 - α. Γραφείο Διευθύνοντος Συμβούλου
 - β. Εθνικό Κέντρο Ελέγχου Ενέργειας
8. **ΔΕΔΔΗΕ Α.Ε.**
 - α. Γραφείο Διευθύνοντος Συμβούλου
 - β) Διεύθυνση Δικτύου
9. **Δημόσια Επιχείρηση Ηλεκτρισμού Α.Ε. (ΔΕΗ Α.Ε.)**
 - α. Γραφείο κ. Διευθύνοντος Συμβούλου
 - β. Διεύθυνση Ανθρωπίνων Πόρων/Τομέας Ασφάλειας Εγκ/σεων/ΠΣΕΑ
 - γ. Δ/ση Υγείας και Ασφάλειας στην Εργασία
10. **Δημόσια Επιχείρηση Αερίου Α.Ε. (ΔΕΠΑ Α.Ε.)**
11. **Διαχειριστής Εθνικού Συστήματος Φυσικού Αερίου Α.Ε. (ΔΕΣΦΑ Α.Ε.)**
12. **Ένωση Περιφερειών Ελλάδας (ΕΝ.Π.Ε.)**
13. **Κεντρική Ένωση Δήμων Ελλάδας (ΚΕΔΕ)**
14. **Εταιρία Ύδρευσης Αποχέτευσης Πρωτεύουσας Α.Ε. (ΕΥΔΑΠ Α.Ε.)**
15. **Εταιρία Ύδρευσης Αποχέτευσης Θεσσαλονίκης (ΕΥΑΘ Α.Ε.)**
16. **Οργανισμός Αστικών Συγκοινωνιών Αθηνών (Ο.Α.Σ.Α.)**
17. **Οργανισμός Αστικών Συγκοινωνιών Θεσσαλονίκης (Ο.Α.Σ.Θ.)**
18. **ΕΓΝΑΤΙΑ ΟΔΟΣ Α.Ε.**
 - α. Γραφείο κ. Γενικού Δ/ντη
 - β. Δ/ση Υποστήριξης Δικτύου/Τομέας Λειτουργίας Εκμετάλλευσης & Συντήρησης
19. **ΑΤΤΙΚΕΣ ΔΙΑΔΡΟΜΕΣ Α.Ε.**
20. **Ολυμπία Οδός Λειτουργία Α.Ε.**
21. **Μορέας Α.Ε.**
22. **Νέα Οδός Α.Ε.**
23. **Αυτοκινητόδρομος Αιγαίου Α.Ε.**
24. **Αυτοκινητόδρομος Κεντρικής Ελλάδας Α.Ε.**

ΑΠΟΔΕΚΤΕΣ ΠΡΟΣ ΚΟΙΝΟΠΟΙΗΣΗ

1. Υπουργείο Εσωτερικών

- α. Γραφείο κ. Υπουργού
- β. Γραφείο Αναπληρωτή Υπουργού κ. Τόσκα
- γ. Γραφείο κ. Γενικού Γραμματέα Εσωτερικών
- δ. Γραφείο κ. Γενικού Γραμματέα Δημόσιας Τάξης
- ε. Γραφείο κ. Γενικού Διευθυντή Αποκέντρωσης και Τοπικής Αυτοδιοίκησης
- στ. Γραφείο κ. Γενικού Διευθυντή Οικονομικών Υπηρεσιών και Διοικητικής Υποστήριξης

2. Υπουργείο Υποδομών & Μεταφορών

- α. Γραφείο κ. Υπουργού
- β. Γραφείο κ. Γενικού Γραμματέα Υποδομών

ΕΣΩΤΕΡΙΚΗ ΔΙΑΝΟΜΗ

- 1. Γραφείο κ. Γενικού Γραμματέα Πολιτικής Προστασίας
- 2. Κ.Ε.Π.Π./ΕΣΚΕ
- 3. Β΄ Δ/ση ΓΓΠΠ
- 4. Γ΄ Δ/ση ΓΓΠΠ
- 5. Γραφείο τύπου ΓΓΠΠ



ΠΑΡΑΡΤΗΜΑ 1

Γενικά περί συντήρησης και επιτήρησης του οδικού δικτύου

Σύμφωνα με το Ν. 3481/2006 (ΦΕΚ 162Α/2006) «ως συντήρηση νοείται η αποκατάσταση των βλαβών του οδοστρώματος και των στοιχείων ασφαλείας της οδού (στηθαία, νησίδες ασφαλείας, σήμανση κ.ο.κ.), επιφυλασσομένων των διατάξεων που ισχύουν κάθε φορά για την αρμοδιότητα και τις ευθύνες των Οργανισμών Κοινής Ωφέλειας.»

Σύμφωνα με τις Οδηγίες Συντήρησης Αυτοκινητοδρόμων - Στοιχειώδης Συντήρηση οι οποίες εκδόθηκαν από την Εγνατία Οδό Α.Ε. και εγκρίθηκαν με την υπ' αριθμ. Δ3β/156/10-Ω/30-6-2003 απόφαση του ΥΠΕΧΩΔΕ και τις Οδηγίες Συντήρησης Αυτοκινητοδρόμων - Κύρια Συντήρηση Οδοστρωμάτων οι οποίες εκδόθηκαν από την Εγνατία Οδό Α.Ε. και εγκρίθηκαν με την υπ' αριθμ. Δ1α/ο/8/60/12-07-2004 απόφαση του ΥΠΕΧΩΔΕ, ως Κύρια Συντήρηση των στοιχείων του αυτοκινητόδρομου ορίζεται το σύνολο των παρεμβάσεων που έχουν ως σκοπό την πλήρη αποκατάσταση της ποιοτικής και δομικής τους κατάστασης. Περιλαμβάνουν εργασίες μεγάλης έκτασης, όπως αποκαταστάσεις, βελτιώσεις και επισκευές των στοιχείων του αυτοκινητόδρομου.

Σύμφωνα με τον Κώδικα Οδικής Κυκλοφορίας (Ν. 2696/1999, ΦΕΚ 57^Α/1999 όπως τροποποιήθηκε και ισχύει) άρθρο 10, παράγραφος 1, «Όποιος έχει τις κατά τον παρόντα Κώδικα αρμοδιότητες ή την εξουσία επί του πράγματος, επί του οποίου διεξάγεται δημόσια κυκλοφορία, υποχρεούται να λαμβάνει κάθε μέτρο, ώστε από τη δημόσια κυκλοφορία να μη δημιουργείται κίνδυνος ή ζημία τρίτων προσώπων ή άλλων έννομων αγαθών.»

Σύμφωνα με την γνωμοδότηση 323/2008 του Νομικού Συμβουλίου του Κράτους, η οποία έγινε αποδεκτή με το 46096/22-07-2008 έγγραφο του Υπουργείου Εσωτερικών, «Η αρμοδιότητα των Ο.Τ.Α. Α' Βαθμού για απομάκρυνση πάσης φύσεως αντικειμένων μετά την πρόκληση ατυχημάτων, απορρέει αφενός μεν από τις διατάξεις των άρθρων 75 στοιχείο Ι περιπτ.(β) αριθμ.4 και περ.(γ) αριθμ.4 του Ν.3463/2006 (ΦΕΚ 114 Α'), στις οποίες προβλέπεται αρμοδιότητά τους για την καθαριότητα των κοινοχρήστων χώρων περιλαμβανομένων των οδών, καθώς και για τη λήψη μέτρων για την αποφυγή δυσμενών επιδράσεων στην ασφάλεια της κυκλοφορίας, αφετέρου δε από τις διατάξεις του άρθρου 10 παρ.1 του Ν.2696/1999 «Κώδικας Οδικής Κυκλοφορίας» (ΦΕΚ 57 Α'), με τις οποίες ανατίθεται στις υπηρεσίες οι οποίες είναι αρμόδιες κατά το νόμο για τη συντήρηση των οδών και η αρμοδιότητα για την διασφάλιση και την επίβλεψη της απρόσκοπτης και ασφαλούς διεξαγωγής της κυκλοφορίας στις οδούς ευθύνης τους και την αποφυγή δημιουργίας κινδύνων ή ζημιών από τη δημόσια κυκλοφορία, σε τρίτα πρόσωπα ή έννομα αγαθά.

Για τους Ο.Τ.Α. Β' Βαθμού, αντίστοιχες αρμοδιότητες για τις οδούς ευθύνης τους, απορρέουν από το συνδυασμό των διατάξεων του άρθρου 8 παρ.1 του Π.Δ/τος 30/1996 «Κώδικας Νομαρχιακής Αυτοδιοίκησης» (ΦΕΚ 21 Α') και του άρθρου 10 παρ.1 του Ν.2696/1999 (Κ.Ο.Κ.) (ΦΕΚ 57 Α').»

Σύμφωνα με τα ανωτέρω οι φορείς συντήρησης του οδικού δικτύου έχουν την αρμοδιότητα τόσο για την τακτική συντήρηση του οδοστρώματος και των συνοδών τεχνικών έργων όσο και για την εξασφάλιση της απρόσκοπτης και ασφαλούς κυκλοφορίας των οχημάτων στο οδικό δίκτυο με την αποκατάσταση της βατότητας και την απομάκρυνση εμποδίων που μπορεί να έχουν προκληθεί εκτός των άλλων και από την εκδήλωση φυσικών ή ανθρωπογενών καταστροφών, στα οποία περιλαμβάνονται το χιόνι, τα πλημμυρικά ύδατα και τα φερτά υλικά, οι εδαφικοί και βραχώδεις όγκοι που έχουν κατολισθήσει, τα ερείπια κατεστραμμένων κτηρίων κ.τ.λ.

Η επικρατούσα κατάσταση στο οδικό δίκτυο, ο έλεγχος κυκλοφορίας, η επιβολή προσωρινών περιορισμών ή απαγορεύσεων κυκλοφορίας σε όλο το οδικό δίκτυο της χώρας, όταν αυτό επιβάλλεται από ιδιαίτερους λόγους ασφαλείας ή σε έκτακτες περιπτώσεις για την αντιμετώπιση τελείως προσωρινών καταστάσεων αποτελεί αρμοδιότητα των κατά τόπους αρμοδίων υπηρεσιών της ΕΛΑΣ σύμφωνα με την ισχύουσα νομοθεσία (Π.Δ.1/2005, άρθρ. 52 του Κώδικα Οδικής Κυκλοφορίας Ν. 2696/1999 – ΦΕΚ 57^Α/1999, όπως αυτό έχει αντικατασταθεί με την παρ. 9 του άρθρου 48 του Ν. 4313/2014).

Επισημαίνεται ότι, για τα τμήματα του οδικού δικτύου που εντάσσονται στο πρόγραμμα «Δρόμοι Ανάπτυξης» των έργων με Σύμβαση Παραχώρησης του Υπουργείου Υποδομών, Μεταφορών και Δικτύων, που έχουν κυρωθεί οι



Συμβάσεις Παραχώρησής τους και έχουν παραδοθεί για λειτουργία, το ανωτέρω έργο της ΕΛ.ΑΣ πραγματοποιείται σύμφωνα και με τα προβλεπόμενα στις σχετικές συμφωνίες αστυνόμευσης μεταξύ του Υπουργείου Δημόσιας Τάξης και Προστασίας του Πολίτη και των παραχωρησιούχων εταιρειών.

Επίσης, ο έλεγχος της επικρατούσας κατάστασης για την καλή λειτουργία του έργου παραχώρησης (επιθεώρηση, επισήμανση και αντιμετώπιση εκτάκτων συμβάντων, λήψη μέτρων ενημέρωσης των χρηστών, διαχείριση κυκλοφορίας, κλπ) πραγματοποιείται και με ευθύνη των παραχωρησιούχων εταιρειών στο οδικό δίκτυο αρμοδιότητάς τους, με άμεση ενημέρωση των κατά τόπους αρμόδιων υπηρεσιών της ΕΛ.ΑΣ.

Διευκρινίζεται ότι η αστυνόμευση του έργου παραχώρησης από την ΕΛ.ΑΣ. είναι ανεξάρτητη από τον έλεγχο της επικρατούσας κατάστασης που πραγματοποιείται από τους παραχωρησιούχους και προβλέπεται στις σχετικές συμβάσεις παραχώρησης και εγχειρίδια λειτουργίας.

ΠΑΡΑΡΤΗΜΑ 2

Κατανομή των αρμοδιοτήτων συντήρησης του οδικού δικτύου

Η κατανομή των αρμοδιοτήτων συντήρησης των ολοκληρωμένων τμημάτων των αυτοκινητοδρόμων βασίστηκε στις αποφάσεις του Υπουργού ΠΕΧΩΔΕ που εκδόθηκαν σε εφαρμογή του Ν.3481/2006 (ΦΕΚ 162/Α/2-8-2006) και επικαιροποιήθηκε με βάση τις χαράξεις των νέων τμημάτων αυτοκινητοδρόμων που κατασκευάστηκαν από τις παραχωρησιούχες εταιρίες του προγράμματος «Δρόμοι ανάπτυξης». Αντίστοιχα η κατανομή των αρμοδιοτήτων συντήρησης του Εθνικού και Επαρχιακού οδικού βασίστηκε στις αποφάσεις των Γενικών Γραμματέων των Κρατικών Περιφερειών που εκδόθηκαν σε εφαρμογή του Ν.3481/2006 (ΦΕΚ 162/Α/2-8-2006) και παρατίθενται στο σχετικό παράρτημα Β του παρόντος και επικυρώθηκε από τις Δ/σεις Τεχνικών Έργων των Περιφερειών και των Περιφερειακών Ενοτήτων (Πρώην Νομαρχιακών Αυτοδιοικήσεων).

Μετά την εφαρμογή του Προγράμματος «Καλλικράτης» (Ν.3852/2010, ΦΕΚ 87/Α'/2010) οι αρμοδιότητες για τη συντήρηση των οδών που ανήκαν στις καταργηθείσες Νομαρχιακές Αυτοδιοικήσεις (επαρχιακό οδικό δίκτυο) και στις πρώην κρατικές Περιφέρειες (εθνικό οδικό δίκτυο), περιήλθαν πλέον στις νέες Περιφέρειες που συστήθηκαν με τον Ν. 3852/10 και ασκούνται από τις αρμόδιες υπηρεσίες τους (αρθ. 186 παρ.ΙΙ.ΣΤ.1 του Ν.3852/2010).

Η αρμοδιότητα συντήρησης των τμημάτων του οδικού δικτύου που έχει χαρακτηριστεί ως Εθνικό ή Επαρχιακό οδικό δίκτυο και διέρχεται μέσα από οικισμούς προϋφιστάμενους του 1923, χωρίς εγκεκριμένο σχέδιο πόλης ή μέσα στα όρια οικισμών οριοθετημένων σύμφωνα με το από 24.4.1985 Π.Δ. (Φ.Ε.Κ. 181Δ/1985), ανήκει κατά περίπτωση στις Περιφέρειες ή τους οικείους Δήμους ανάλογα με τα όσα αναφέρονται στις αντίστοιχες αποφάσεις των Γενικών Γραμματέων των πρώην κρατικών Περιφερειών ή των Περιφερειάρχων μετά την εφαρμογή του Προγράμματος «Καλλικράτης»¹.

Το υπόλοιπο δημόσιο οδικό δίκτυο, όπως προκύπτει από τις ανωτέρω αποφάσεις, ανήκει στην αρμοδιότητα συντήρησης των Δήμων, εντός των διοικητικών ορίων εκάστου.

Κατανομή των αρμοδιοτήτων συντήρησης στα ολοκληρωμένα τμήματα αυτοκινητοδρόμων

Οι αρμοδιότητες των φορέων συντήρησης στα ολοκληρωμένα τμήματα αυτοκινητοδρόμων, όπως επίσης και των φορέων παρακολούθησης και επίβλεψης των συμβάσεων παραχώρησης περιγράφονται συνοπτικά στον **Πίνακα 1**. Επίσης στους χάρτες που παρατίθενται στο τέλος του παρόντος παραρτήματος απεικονίζεται η χωρική κατανομή των αρμοδιοτήτων συντήρησης των ολοκληρωμένων τμημάτων των αυτοκινητοδρόμων ανά Περιφερειακή Ενότητα.

Όπως αναφέρεται στον **Πίνακα 1**, μεγάλο μέρος των αυτοκινητοδρόμων της χώρας (οδικός άξονας Πάτρα-Αθήνα-Θεσσαλονίκη-Εύζωνοι (ΠΑΘΕ), Κορίνθου-Τριπόλεως-Καλαμάτας, Ιόνια Οδός κλπ, έχει δοθεί με συμβάσεις παραχώρησης σε εταιρίες λειτουργίας και συντήρησης (Ολυμπία Οδός Α.Ε., Μορέας Α.Ε., Νέα Οδός Α.Ε., Αυτοκινητόδρομος Αιγαίου Α.Ε., Οδός Κεντρικής Ελλάδας Α.Ε. και Αττική Οδός Α.Ε.).

Οι ανωτέρω εταιρίες (παραχωρησιούχοι) έχουν την ευθύνη της συντήρησης, των ολοκληρωμένων τμημάτων των αυτοκινητοδρόμων τα οποία έχουν αποδοθεί σε λειτουργία (πλην του παράπλευρου οδικού δικτύου).

Σημειώνεται ότι για τις συμβάσεις παραχώρησης και συγκεκριμένα για τα έργα:

- Αυτοκινητόδρομος Ελευσίνα – Κόρινθος – Πάτρα – Πύργος – Τσακώνα (Ολυμπία Οδός Α.Ε.)
- Αυτοκινητόδρομος Κόρινθος – Τρίπολη – Καλαμάτα και κλάδος Λεύκτρο – Σπάρτη (Μορέας Α.Ε.)
- Αυτοκινητόδρομος «Ιόνια Οδός», Τμήματα από Αντίρριο – Ιωάννινα, ΠΑΘΕ Αθήνα (Α/Κ Μεταμόρφωσης) – Μαλιακός (Σκάρφεια), και συνδετήριος κλάδος του ΠΑΘΕ Σχηματάρι – Χαλκίδα (Νέα Οδός Α.Ε.)
- Γέφυρα Ρίου – Αντιρρίου (ΓΕΦΥΡΑ Α.Ε.)
- Αυτοκινητόδρομος Κεντρικής Ελλάδας (Ε'65) και τμήμα Σκάρφεια-Ράχες Μαλιακού (Π.Α.Θ.Ε.) (Οδός Κεντρικής Ελλάδας Α.Ε.) και

¹ Οι σχετικές αποφάσεις των Γενικών Γραμματέων των κρατικών Περιφερειών παρατίθενται στο παράρτημα Γ του παρόντος (1-15 σχετικά)

- Τμήμα Ράχες Μαλιακού – Κλειδί Ημαθίας, του Α/Δ Πάτρα – Αθήνα – Θεσσαλονίκη – Εύζωνοι (Π.Α.Θ.Ε.) (Αυτοκινητόδρομος Αιγαίου Α.Ε.)
- Νέα Οδικά Έργα Αττικής (ΠΔ 340/2002 - ΦΕΚ 283/Α'/2002) και παλαιά Οδικά Έργα της Ελεύθερης Λεωφόρου Ελευσίνα – Σταυρός – Α/Δ Σπάτων και Δυτικής Περιφερειακής Λεωφόρου Υμηττού (ΠΔ 151/2001- ΦΕΚ 126/Α'/2001), τα οποία θα αναφέρονται Αυτοκινητόδρομος «Νέα Οδικά Έργα Αττικής» (Αττική Οδός Α.Ε.)

την αρμοδιότητα της παρακολούθησης των συμβάσεων παραχώρησης κατά την περίοδο λειτουργίας και συντήρησης, έχει η Διεύθυνση Λειτουργίας Συντήρησης και Εκμετάλλευσης Υποδομών με Σύμβαση Παραχώρησης², της Γενικής Γραμματείας Υποδομών του Υπουργείου Υποδομών, Μεταφορών και Δικτύων, (ΠΔ 4/2008 – ΦΕΚ 13/Α'/2008, ΠΔ 35/2008 – ΦΕΚ 60/Α'/2008, Δ17α/10/173/15-11-2012 – ΦΕΚ 3070/Β'/2012, ΠΔ.109 - ΦΕΚ 176Α/2014).

Στα υπόλοιπα τμήματα του οδικού άξονα ΠΑΘΕ που δεν έχουν δοθεί σε παραχώρηση ή κατασκευάζονται, καθώς επίσης και στο δευτερεύον οδικό δίκτυο των αυτοκινητοδρόμων (δευτερεύουσες οδοί των ανισόπεδων κόμβων, παράπλευροι οδοί (S.R.) των οδών της παραγράφου Α4 της ΥΑ Δ17α/06/52/ΦΝ443/20-03-2007 (ΦΕΚ 398/Β'/2007) η αρμοδιότητα χειμερινής συντήρησης ανήκει στην Δ/ση Υποδομών Σταθερής Τροχιάς, Συντηρήσεων Και Ασφάλειας (Δ14) της Γ.Γ.Υ./Υπουργείου Υποδομών & Μεταφορών ως Προϊσταμένης Αρχής και στις ΕΥΔΕ Στερεάς Ελλάδας, ΕΥΔΕ Θεσσαλίας, ΕΥΔΕ Πελοποννήσου Δυτικής Ελλάδας & Ιονίων Νήσων και ΕΥΔΕ Μακεδονίας αντίστοιχα ως Διευθύνουσες Υπηρεσίες (ΠΔ 123/2017 - ΦΕΚ 151/Α'/2017, ΔΝΣα/οικ.44075/Φ2.2.1/06-06-2018 Απόφαση Υπουργού ΥΠΟ.ΜΕ).

Ειδικότερα οι εργασίες συντήρησης, αρμοδιότητας Δ14, ως Αναθέτουσα και Προϊσταμένη Αρχή, περιόδου 2018-2020, αφορούν:

ΠΕΡΙΦΕΡΕΙΑ ΣΤΕΡΕΑΣ ΕΛΛΑΔΟΣ:

- α) στις παράπλευρες οδούς (SR) του αυτοκινητόδρομου ΠΑΘΕ στα τμήματα: Αθηνών - Λαμίας - Λάρισας από το πέρας των διοικητικών ορίων της Περιφέρειας Αττικής (αρχή Γέφυρας Ασωπού Ποταμού) έως την αρχή των διοικητικών ορίων της Περιφέρειας Θεσσαλίας και
- β) στα τμήματα της Ν.Ε.Ο. Αθηνών - Λαμίας - Λάρισας:
 - β1) από Α.Κ. Λογγού έως Δυτικό Ι/Κ Καμένων Βούρλων και
 - β2) από Όρια Έργου Παραχώρησης (Ο.Ε.Π.) Α/Κ Αγίας Μαρίνας έως ισόπεδη είσοδο στον αυτοκινητόδρομο ΠΑΘΕ στην Χ.Θ.242+079) και γ) των παράπλευρων οδών του αυτοκινητοδρόμου «Σχηματάρι - Χαλκίδα», με Διευθύνουσα Υπηρεσία την ΕΥΔΕ ΣΤΕΡΕΑΣ ΕΛΛΑΔΟΣ.

ΠΕΡΙΦΕΡΕΙΑ ΘΕΣΣΑΛΙΑΣ:

- α) στο παράπλευρο οδικό δίκτυο (SR) της αρτηρίας του Αυτοκινητόδρομου ΠΑΘΕ από πέρας διοικητικών ορίων της Περιφέρειας Στερεάς Ελλάδας έως πέρας διοικητικών ορίων της Περιφέρειας Θεσσαλίας και
- β) στον οδικό άξονα της παράκαμψης πόλεως Βόλου από Α.Κ. Λάρισας έως Ι.Κ. Αγίας Παρασκευής (Κραυσίδωνας), με Διευθύνουσα Υπηρεσία την ΕΥΔΕ ΘΕΣΣΑΛΙΑΣ.

ΠΕΡΙΦΕΡΕΙΑ ΠΕΛΟΠΟΝΝΗΣΟΥ & ΔΥΤΙΚΗΣ ΕΛΛΑΔΑΣ:

- α) του παράπλευρου οδικού δικτύου (SR) του αυτοκινητόδρομου ΠΑΘΕ:
 - α1) στο τμήμα Αθηνών - Κορίνθου από το πέρας των διοικητικών ορίων της Περιφέρειας Αττικής (Α/Κ Αρχαίας Κορίνθου) και
 - α2) στην Παράκαμψη Πάτρας (ΕΠΠ),
- β) των παράπλευρων τοπικών οδών του τμήματος Κόρινθος- Τρίπολη-Παραδείσια-Αρφαρά του αυτοκινητοδρόμου Κόρινθος-Τρίπολη-Καλαμάτα Περιφέρειας Πελοποννήσου, με τα παρακάτω αναλυτικά στοιχεία:
 - i. Α/Κ Σολωμού - Διόδια Σπαθοβουνίου (Χ.Θ. 4+000- Χ.Θ. 15+000) (Γ.Ε. 4Υ)
 - ii. Διόδια Σπαθοβουνίου - Άγιος Βασίλειος (Χ.Θ.15+000 - Χ.Θ.19+000) (Γ.Ε. 5Υ)

² Βάσει του ΠΔ 109/2014 (ΦΕΚ 176/Α'/2014) με ισχύ από 28-10-2014, οι αρμοδιότητες συντήρησης οδικού δικτύου της ΕΥΔΕ/ Συντήρησης Αυτοκινητοδρόμων (ΕΥΔΕ/ΣΑ) μεταφέρονται στην νεοσυσταθείσα Ειδική Υπηρεσία Δημοσίων Έργων (ΕΥΔΕ) Κατασκευής και Συντήρησης Συγκοινωνιακών Υποδομών (ΕΥΔΕ/ΚΣΣΥ) της Γενικής Γραμματείας Υποδομών του Υπουργείου Υποδομών, Μεταφορών & Δικτύων, ομοίως οι αρμοδιότητες η εποπτείας των συμβάσεων παραχώρησης κατά την περίοδο λειτουργίας, σε ό,τι αφορά στη λειτουργία, εκμετάλλευση και συντήρηση των έργων παραχώρησης, μεταφέρονται από την ΕΥΔΕ/ Λειτουργίας και Συντήρησης Έργων Παραχώρησης (ΕΥΔΕ/ΛΣΕΠ) στην νεοσυσταθείσα Δ/ση Λειτουργίας και Συντήρησης και Εκμετάλλευσης Υποδομών με Σύμβαση Παραχώρησης της Γενικής Γραμματείας Υποδομών του Υπουργείου Υποδομών, Μεταφορών & Δικτύων.



- iii. Α/Κ Στέρνας - Σήραγγα Αρτεμησίου (Χ.Θ. 40+000- Χ.Θ. 53+500) (Γ.Ε. 9Υ)
- iv. Σήραγγα Αρτεμησίου - Διόδια Νεστάνης (Χ.Θ. 56+000- Χ.Θ. 63+000) (Γ.Ε. 12Υ)
- v. Διόδια Νεστάνης - Α/Κ Νεστάνης (Χ.Θ. 63+000 - Χ.Θ. 65+000) (Γ.Ε. 13Υ)
- vi. Α/Κ Νεστάνης - Α/Κ βόρειας εισόδου Τρίπολης (Χ.Θ. 65+000- Χ.Θ. 75+040) (Γ.Ε. 14Υ)
- vii. Νότια είσοδος Τρίπολης - έξοδος Σήραγγας Καλογερικού (Χ.Θ. 7+631- Χ.Θ. 11+448) (Γ.Ε. 17Ν)
- viii. Έξοδος Σήραγγας Καλογερικού - Αθήναιο (Χ.Θ. 11+448,82- Χ.Θ. 21+356,80) (Γ.Ε. 18Ν)
- ix. Ημικόμβος Μεγαλόπολης (Γ.Ε. 22Ν-24Ν)
- x. Λεύκτρο - Α/Κ Παραδείσια (Χ.Θ. 0+692- Χ.Θ. 7+018) (Γ.Ε. 24)
- xi. Τσακώνα - Α/Κ Αρφαρών (Γ.Ε. 27Ν)

με Διευθύνουσα Υπηρεσία την ΕΥΔΕ ΠΕΛΟΠΟΝΝΗΣΟΥ, ΔΥΤΙΚΗΣ ΕΛΛΑΔΟΣ & ΙΟΝΙΩΝ ΝΗΣΩΝ.

ΠΕΡΙΦΕΡΕΙΑ ΔΥΤ. ΜΑΚΕΔΟΝΙΑΣ:

- α) του τμήματος Φλώρινα - Νίκη του αυτοκινητόδρομου Α27 και
- β) των κόμβων: Α/Κ 12 Φλώρινας, Α/Κ 13 Κ. Κλεινών - Α. Καλλινίκης και Ι/Κ Νίκης,

με Διευθύνουσα Υπηρεσία την ΕΥΔΕ ΜΑΚΕΔΟΝΙΑΣ.

Το παραπάνω περιγραφόμενο οδικό δίκτυο αφορά και τις εργασίες του προγράμματος αποχιονισμού, αρμοδιότητας Δ14, ως Αναθέτουσα και Προϊσταμένη Αρχή, περιόδου 2018-2019, με τις αντίστοιχες Δ/νουσες Υπηρεσίες.

Επισημαίνεται ότι, οι αρμοδιότητες για τα υλοποιούμενα έργα του Τμήματος Εκτέλεσης Έργων Συντήρησης Αττικής και του Τμήματος Εκτέλεσης Έργων Συντήρησης Κεντρικής Μακεδονίας, μεταφέρθηκαν από τις 31.10.2013 στην Περιφέρεια Αττικής και στην Περιφέρεια Κεντρικής Μακεδονίας, αντίστοιχα (Ν. 4199/2013 , ΦΕΚ 216/Α'/2013).

Επίσης, μεταφέρονται στις παραπάνω Περιφέρειες, αντίστοιχα, οι αρμοδιότητες Προϊστάμενης Αρχής, που ασκούνται από τις Υπηρεσίες της Γενικής Γραμματείας Δημοσίων Έργων, σε όλα τα έργα και συμβάσεις που υλοποιούνται από τις πιο πάνω Υπηρεσίες (Ν. 4199/2013 , ΦΕΚ 216/Α'/2013). Η έναρξη άσκησης των ως άνω αρμοδιοτήτων από τις Περιφέρειες καθορίζεται στο άρθρο 129 του Ν.4199/2013.

Η εταιρεία "Εγνατία Οδός Α.Ε." έχει την αρμοδιότητα λειτουργίας, συντήρησης και εκμετάλλευσης, μεταξύ των οποίων και τις αρμοδιότητες χειμερινής συντήρησης – αποχιονισμού, στο παρακάτω οδικό δίκτυο:

- A. Αυτοκινητόδρομος Α2 – Εγνατία Οδός (Ηγουμενίτσα Θεσπρωτίας – Συνοριακός Σταθμός Κήπων Έβρου) (άρθρο 17 του Ν.3212/2003 «Ρυθμίσεις για την Εγνατία Οδό»)
- B. Αυτοκινητόδρομος Α1/Α2 (κοινό τμήμα ΠΑΘΕ και Εγνατίας Οδού) Α/Κ Κλειδίου – Δυτ. Είσοδος Θεσσαλονίκης (Οδός Δάφνης) (Ν. 4250/2014 (ΦΕΚ Α74/26.03.2014))
- Γ. Αυτοκινητόδρομος Α1 Α/Κ Αξιού/Χαλάστρας – Ι/Κ Ειδομένης (Μεθοριακός Σταθμός Ευζώνων) (Ν. 4250/2014 (ΦΕΚ Α74/26.03.2014))
- Δ. Αυτοκινητόδρομος Α25 – Α/Κ Λαγκαδά/Σερρών – Μεθοριακός Σταθμός Προμαχώνα (Υ.Α. Δ1/809/4.04.2011 – ΦΕΚ 936/Β'/24.04.2011)
- Ε. Αυτοκινητόδρομος Α29: Α/Κ Καστοριάς (Δυτ. Σιάτιστας) – Μεθοριακός Σταθμός Κρυσταλλοπηγής (Υ.Α. Δ1/809/4.04.2011 – ΦΕΚ 936/Β'/24.04.2011)
- ΣΤ. Οδικός Άξονας Α23: Κομοτηνή – Νυμφαία – Ελληνοβουλγαρικά Σύνορα (Υ.Α. Δ1/ο/3293/4.09.2013 - ΦΕΚ 2349/Β'/20.09.2013)
- Ζ. Υποθαλάσσια αρτηρία Άκτιου – Πρέβεζας (Ν. 4250/2014 (ΦΕΚ Α74/26.03.2014))

Διευκρινίζεται ότι:

- Για τον άξονα Α23 – Κομοτηνή – Νυμφαία – Ελληνοβουλγαρικά Σύνορα, το ολοκληρωμένο τμήμα στο οποίο η συντήρηση, ο αποχιονισμός και η αντιμετώπιση προβλημάτων από παγετό αποτελούν αρμοδιότητα της «ΕΓΝΑΤΙΑ ΟΔΟΣ Α.Ε.» είναι το τμήμα από Ι/Κ Καρυδιάς μέχρι Ελληνοβουλγαρικά Σύνορα, μήκους περίπου 15,5 χλμ.

- Για τον άξονα Α25 – Α/Κ Λαγκαδά/Σερρών – Μεθοριακός Σταθμός Προμαχώνα, τα ολοκληρωμένα τμήματα του αυτοκινητοδρόμου, στα οποία η συντήρηση, ο αποχιονισμός και η αντιμετώπιση προβλημάτων από παγετό, αποτελούν αρμοδιότητα της «ΕΓΝΑΤΙΑ ΟΔΟΣ Α.Ε.», είναι:
 - α) το τμήμα αυτοκινητόδρομου Α/Κ Λαγκαδά/Σερρών – Προβατάς (~ 53,9 χλμ.+~4 χλμ παράκαμψης)
 - β) το τμήμα αυτοκινητόδρομου Ι/Κ Καμαρωτού – Α/Κ Σιδηροκάστρου – Α/Κ Πετριτσίου (~ 11χλμ.) το οποίο αναμένεται να αποδοθεί στην κυκλοφορία εντός του 2015.
 - γ) το τμήμα αυτοκινητόδρομου Α/Κ Πετριτσίου – Μεθοριακός Σταθμός Προμαχώνα (~ 11χλμ.).

Η «Εγνατία Οδός Α.Ε.», στο πλαίσιο συνδρομής που παρέχει στις εργασίες στοιχειώδους συντήρησης του τμήματος Ι/Κ Κ. Χριστού – Ι/Κ Καμαρωτού (~10χλμ) και για λόγους καλύτερης διαχείρισης και ευκολίας λειτουργικότητας, θα εκτελέσει τις εργασίες χειμερινής συντήρησης του υπόψη τμήματος. Σημειώνεται, ότι το τμήμα αυτό δεν πληροί τα χαρακτηριστικά αυτοκινητοδρόμου και αποτελεί αρμοδιότητα συντήρησης της Δ/σης Τεχνικών Έργων της Περιφερειακής Ενότητας Σερρών, σύμφωνα με την απόφαση Γ.Π.Κ.Μ.2077/7-7-2011 (ΦΕΚ 1622Β/18-7-2011).

Τέλος, βάσει της ανωτέρω Απόφασης, το τμήμα Προβατάς – Ι/Κ Κ. Χριστού αποτελεί αρμοδιότητα συντήρησης της Δ/σης Τεχνικών Έργων της Περιφερειακής Ενότητας Σερρών.

Για τον άξονα Α29 – Α/Κ Καστοριάς (Δυτ. Σιάτιστας) – Μεθοριακός Σταθμός Κρυσταλλοπηγής, το ολοκληρωμένο τμήμα στο οποίο η συντήρηση, ο αποχιονισμός και η αντιμετώπιση προβλημάτων από παγετό αποτελούν αρμοδιότητα της «ΕΓΝΑΤΙΑ ΟΔΟΣ Α.Ε.» είναι το τμήμα Α/Κ Καστοριάς (Δυτ. Σιάτιστας) – Ι/Κ Κορομηλιάς συνολικού μήκους 50,4 χιλιομέτρων. Στο τμήμα Ι/Κ Κορομηλιάς – Μεθοριακός Σταθμός Κρυσταλλοπηγής του ίδιου άξονα, η συντήρηση, ο αποχιονισμός και η αντιμετώπιση προβλημάτων από παγετό αποτελεί αρμοδιότητα της Περιφέρειας Δυτικής Μακεδονίας.

ΠΙΝΑΚΑΣ 1. Φορείς λειτουργίας και συντήρησης αυτοκινητοδρόμων

Αριθμός αυτοκινητοδρόμου ¹	Αριθμό κύριας διεθνούς οδικής αρτηρίας(E-road) ²	Τμήμα αυτοκινητοδρόμου	Φορέας λειτουργίας και Συντήρησης	Φορέας παρακολούθησης και επίβλεψης	Θεσμικό πλαίσιο αρμοδιότητας συντήρησης και αρμοδιότητας παρακολούθησης-επίβλεψης
Αυτοκινητόδρομος Πάτρα-Αθήνα-Θεσσαλονίκη-Εύζωνοι (Π.ΑΘ.Ε.)					
A8	E94, E65	Τέλος ευρείας παράκαμψης Πάτρας-Κόρινθος-Ελευσίνα	Ολυμπία Οδός Α.Ε.	ΥΠ.ΥΠΟ.ΜΕ/ΓΤΔΕ/Δ/ΝΣΗ ΛΣΕΥΣΠ (Δ17) ³	(Ν. 3621/2007 - ΦΕΚ 279/Α /2007) - (Πλ 4/2008 – ΦΕΚ 13/Α /2008 και Πλ 35/2008 – ΦΕΚ 60/Α /2008) (Πλ.109 - ΦΕΚ 176Α/2014) –(Πλ 123/2017 (ΦΕΚ 151/Α /2017)
A6	E94, E65	Ελευσίνα-Κόμβος Λ.Αθηνών-Λ. Κηφισού	Περιφέρεια Αττικής		(ΥΑ Δ17α/06/19/ΦΝ443/6-2-2009 - ΦΕΚ 299/Β /2009), (Ν.4018/2011 - ΦΕΚ 215/Α /2011), (ΥΑ.44403/2011 – ΦΕΚ 2494/Β /2011)
A1	E75	Κόμβος Λ.Αθηνών-Λ. Κηφισού - Κόμβος Μεταμόρφωσης	Περιφέρεια Αττικής		(ΥΑ Δ17α/06/19/ΦΝ443/6-2-2009 - ΦΕΚ 299/Β /2009), (Ν.4018/2011 - ΦΕΚ 215/Α /2011), (ΥΑ.44403/2011 – ΦΕΚ 2494/Β /2011)
A1	E75	Κόμβος Μεταμόρφωσης - Σκάρφεια	Νέα Οδός Α.Ε	ΥΠ.ΥΠΟ.ΜΕ/ΓΤΔΕ/Δ/ΝΣΗ ΛΣΕΥΣΠ (Δ17) ³	(Ν. 3555/2007 - ΦΕΚ 81/Α /2007) - (Πλ 4/2008 – ΦΕΚ 13/Α /2008 και Πλ 35/2008 – ΦΕΚ 60/Α /2008) (Πλ.109 - ΦΕΚ 176Α/2014) –(Πλ 123/2017 (ΦΕΚ 151/Α /2017)
A1	E75	Κλάδος Σημηατάρη-Χαλκίδα	Νέα Οδός Α.Ε	ΥΠ.ΥΠΟ.ΜΕ/ΓΤΔΕ/Δ/ΝΣΗ ΛΣΕΥΣΠ (Δ17) ³	(Ν. 3555/2007 - ΦΕΚ 81/Α /2007) - (Πλ 4/2008 – ΦΕΚ 13/Α /2008 και Πλ 35/2008 – ΦΕΚ 60/Α /2008) (Πλ.109 - ΦΕΚ 176Α/2014) –(Πλ 123/2017 (ΦΕΚ 151/Α /2017)
A1	E75	Σκάρφεια – Ράχες Μαλιακού	Οδός Κεντρικής Ελλάδας Α.Ε	ΥΠ.ΥΠΟ.ΜΕ/ΓΤΔΕ/Δ/ΝΣΗ ΛΣΕΥΣΠ (Δ17) ³	(Ν. 3597/2007, ΦΕΚ 168/Α /2007) - (ΚΥΑ ΔΟ/Ο/28/2/Φ.1332/10-04-2008 – ΦΕΚ 668/Β /2008) - (Δ17α/10/173/15-11-2012 – ΦΕΚ 3070/Β /2012) (Πλ.109 - ΦΕΚ 176Α/2014) –(Πλ 123/2017 (ΦΕΚ 151/Α /2017)
A1	E75	Ράχες Μαλιακού - Κλειδί Ημαθίας	Αυτοκινητόδρομος Αιγαίου Α.Ε.	ΥΠ.ΥΠΟ.ΜΕ/ΓΤΔΕ/Δ/ΝΣΗ ΛΣΕΥΣΠ (Δ17) ³	(Ν. 3605/2007 - ΦΕΚ 190/Α /2007) - (ΚΥΑ ΔΟ/Ο/28/2/Φ.1332/10-04-2008 – ΦΕΚ 668/Β /2008) (Δ17α/10/173/15-11-2012 – ΦΕΚ 3070/Β /2012) (Πλ.109 - ΦΕΚ 176Α/2014) –(Πλ 123/2017 (ΦΕΚ 151/Α /2017)
A3	E65	Ανθήλη - Καλαμπάκα	Οδός Κεντρικής Ελλάδας Α.Ε	ΥΠ.ΥΠΟ.ΜΕ/ΓΤΔΕ/Δ/ΝΣΗ ΛΣΕΥΣΠ (Δ17) ³	(Ν. 3605/2007 - ΦΕΚ 190/Α /2007) - (ΚΥΑ ΔΟ/Ο/28/2/Φ.1332/10-04-2008 – ΦΕΚ 668/Β /2008) (Δ17α/10/173/15-11-2012 – ΦΕΚ 3070/Β /2012) (Πλ.109 - ΦΕΚ 176Α/2014) –(Πλ 123/2017 (ΦΕΚ 151/Α /2017)
Αυτοκινητόδρομος Κορίνθου-Τριπόλεως-Καλαμάτας και κλάδος Λεύκτρο-Σπάρτη					
A7	E65	Κόρινθος-Τρίπολη- Καλαμάτα	Μορέας Α.Ε.	ΥΠ.ΥΠΟ.ΜΕ/ΓΤΔΕ/Δ/ΝΣΗ ΛΣΕΥΣΠ (Δ17) ³	(Ν. 3559/2007 - ΦΕΚ 102/Α /2007) - (Πλ 4/2008 – ΦΕΚ 13/Α /2008 και Πλ 35/2008 – ΦΕΚ 60/Α /2008) (Πλ.109 - ΦΕΚ 176Α/2014) –(Πλ 123/2017 (ΦΕΚ 151/Α /2017)
A71	E65	Κλάδος Λεύκτρο-Σπάρτη	Μορέας Α.Ε.	ΥΠ.ΥΠΟ.ΜΕ/ΓΤΔΕ/Δ/ΝΣΗ ΛΣΕΥΣΠ (Δ17) ³	(Ν. 3559/2007 - ΦΕΚ 102/Α /2007) - (Πλ 4/2008 – ΦΕΚ 13/Α /2008 και Πλ 35/2008 – ΦΕΚ 60/Α /2008) (Πλ.109 - ΦΕΚ 176Α/2014) –(Πλ 123/2017 (ΦΕΚ 151/Α /2017)
Αυτοκινητόδρομος Ιόνια Οδός					
A5	E55	Αντίρριο-Ιωάννινα (Κόμβος Πεδινής Α/Κ 04*)	Νέα Οδός Α.Ε	ΥΠ.ΥΠΟ.ΜΕ/ΓΤΔΕ/Δ/ΝΣΗ ΛΣΕΥΣΠ (Δ17) ³	(Ν. 3555/2007 - ΦΕΚ 81/Α /2007) - (Πλ 4/2008 – ΦΕΚ 13/Α /2008 και Πλ 35/2008 – ΦΕΚ 60/Α /2008) (Πλ.109 - ΦΕΚ 176Α/2014) –(Πλ 123/2017 (ΦΕΚ 151/Α /2017)
Εγνατία Οδός και κάθετοι άξονες					
A2	E90	Ηγουμενίτσα - Παναγιά (Α/Κ 07Β) (περιοχή Μετσόβου)	Εγνατία Οδός Α.Ε Περιφερειακή Υπηρεσία Ιωαννίνων		ΚΥΑ Δ14α/02/69/ΦΝ380/10-11-1994, Ν.3212/2003 ΥΑ ΔΝΣΒ /οικ.6476/ΦΝ393/27-01-2020 (ΦΕΚ 68Δ/2020)
A2	E90	Παναγιά (Α/Κ 07Β) - Κλειδί (Α/Κ 17) (σύνδεση με ΠΑΘΕ)	Εγνατία Οδός Α.Ε Περιφερειακή Υπηρεσία Γρεβενών		ΚΥΑ Δ14α/02/69/ΦΝ380/10-11-1994, Ν.3212/2003 ΥΑ ΔΝΣΒ /οικ.6476/ΦΝ393/27-01-2020 (ΦΕΚ 68Δ/2020)
A2	E90	Καλοχώρι Θεσ/νικης (Α/Κ 21) - Αγ. Ανδρέας Καβάλας (Α/Κ 29)	Εγνατία Οδός Α.Ε Περιφερειακή Υπηρεσία Θεσσαλονίκης		ΚΥΑ Δ14α/02/69/ΦΝ380/10-11-1994, Ν.3212/2003 ΥΑ ΔΝΣΒ /οικ.6476/ΦΝ393/27-01-2020 (ΦΕΚ 68Δ/2020)
A2	E90	Αγ. Ανδρέας Καβάλας (Α/Κ 29) - Κήποι Έβρου	Εγνατία Οδός Α.Ε Περιφερειακή Υπηρεσία Κομοτηνής		ΚΥΑ Δ14α/02/69/ΦΝ380/10-11-1994, Ν.3212/2003 ΥΑ ΔΝΣΒ /οικ.6476/ΦΝ393/27-01-2020 (ΦΕΚ 68Δ/2020)
A1/A2	E75/E90	Κοινό (ΠΑΘΕ & ΕΟ) τμήμα αυτοκ/μου: Α/Κ Καλοχωρίου (Α/Κ 21) - Οδός Δάφνης και Α/Κ Ευκαρτίας (Α/Κ 23) - Α/Κ Παπαγεωργίου(Α/Κ Κ5)	Εγνατία Οδός Α.Ε Περιφερειακή Υπηρεσία Θεσσαλονίκης		(Ν. 4250/2014 - ΦΕΚ Α74/26.03.2014) – (Υ.Α. ΔΝΣγ/ οικ/72333/ΦΝ 393 – ΦΕΚ 399/ ΑΝΑΓΚΑΣΤΙΚΩΝ ΑΠΑΛΛΟΤΡΙΩΣΕΩΝ ΚΑΙ ΠΟΛΕΟΔΟΜΙΚΩΝ ΘΕΜΑΤΩΝ/2014) ΥΑ ΔΝΣΒ /οικ.6476/ΦΝ393/27-01-2020 (ΦΕΚ 68Δ/2020)
A1	E75	Α/Κ 19 Αξιού/Χαλάστ. – Ι/Κ 03 Ειδομένης Εύζωνοι	Εγνατία Οδός Α.Ε Περιφερειακή Υπηρεσία Θεσσαλονίκης		(Ν. 4250/2014 - ΦΕΚ Α74/26.03.2014) – (Υ.Α. ΔΝΣγ/ οικ/72333/ΦΝ 393 – ΦΕΚ 399/ ΑΝΑΓΚΑΣΤΙΚΩΝ ΑΠΑΛΛΟΤΡΙΩΣΕΩΝ ΚΑΙ ΠΟΛΕΟΔΟΜΙΚΩΝ ΘΕΜΑΤΩΝ/2014) ΥΑ ΔΝΣΒ /οικ.6476/ΦΝ393/27-01-2020 (ΦΕΚ 68Δ/2020)
A23	E85	Κάθ. Άξονας Α23 Ι/Κ Κομοτηνής (Ι/Κ 01) – Νυμφαία – Ελληνοβουλγαρικά Σύνορα	Εγνατία Οδός Α.Ε Περιφερειακή Υπηρεσία Κομοτηνής		Υ.Α. Δ1/ο/3293/4.09.2013 - ΦΕΚ 2349/Β /20.09.2013 ΥΑ ΔΝΣΒ /οικ.6476/ΦΝ393/27-01-2020 (ΦΕΚ 68Δ/2020)
A25	E79	Καθ. Άξονας Α25 Α/Κ Λαγκαδά (Α/Κ 24) - Συνοριακός Σταθμός Προμαχώνα (96 χλμ.)	Εγνατία Οδός Α.Ε Περιφερειακή Υπηρεσία Θεσσαλονίκης		Υ.Α. Δ1/809/4.04.2011 – ΦΕΚ 936/Β /24.04.2011 ΥΑ ΔΝΣΒ /οικ.6476/ΦΝ393/27-01-2020 (ΦΕΚ 68Δ/2020)
A29	E86	Κάθ. Άξονας Α29 Α/Κ Καστοριάς (Δυτ. Σιάτιστας) – Κυκλικός Κόμβος Κρυσταλλοπηγής (70,6 χλμ.)	Εγνατία Οδός Α.Ε Περιφερειακή Υπηρεσία Γρεβενών		Υ.Α. Δ1/809/4.04.2011 – ΦΕΚ 936/Β /24.04.2011 ΥΑ ΔΝΣΒ /οικ.6476/ΦΝ393/27-01-2020 (ΦΕΚ 68Δ/2020)
		Υποθαλάσσια Ζευξη "Ακτιο - Πρέβεζα Μαρίνα Ακτίου – Ι/Κ Παντοκράτορα (χ.θ. 3+270)	Εγνατία Οδός Α.Ε Περιφερειακή Υπηρεσία Ιωαννίνων		(Ν. 4250/2014 - ΦΕΚ Α74/26.03.2014) – (Υ.Α. ΔΝΣγ/ οικ/72333/ΦΝ 393 – ΦΕΚ 399/ ΑΝΑΓΚΑΣΤΙΚΩΝ ΑΠΑΛΛΟΤΡΙΩΣΕΩΝ ΚΑΙ ΠΟΛΕΟΔΟΜΙΚΩΝ ΘΕΜΑΤΩΝ/2014) ΥΑ ΔΝΣΒ /οικ.6476/ΦΝ393/27-01-2020 (ΦΕΚ 68Δ/2020)
Αττική Οδός					
A6	E94	Αττική Οδός	Νέα Αττική Οδός Λειτουργία Α.Ε.	ΥΠ.ΥΠΟ.ΜΕ/ΓΤΔΕ/Δ/ΝΣΗ ΛΣΕΥΣΠ (Δ17) ³	(Ν2445/96, ΦΕΚ 274/Α /1996 – Πλ 3/98, ΦΕΚ 14/Α /1998 – Πλ 75/99, ΦΕΚ 88/Α /1999) - (Πλ 4/2008 – ΦΕΚ 13/Α /2008 και Πλ 35/2008 – ΦΕΚ 60/Α /2008) (Πλ.109 - ΦΕΚ 176Α/2014) –(Πλ 123/2017 (ΦΕΚ 151/Α /2017) (Ν. 5143/2024 - ΦΕΚ

¹ ΔΜΕΟ/ο/7157/ε/1042 (ΦΕΚ 2631Β/2008) ² Ν. 1785/1988 (ΦΕΚ 124Α/1988)

³ Βάσει του Πλ 123/2017 (ΦΕΚ 151/Α /2017) με ισχύ από 10-10-2017, οι αρμοδιότητες εποπτείας των συμβάσεων παραχώρησης κατά την περίοδο λειτουργίας, σε ότι αφορά στη λειτουργία, εκμετάλλευση και συντήρηση των έργων παραχώρησης ασκούνται από την Διεύθυνση Λειτουργίας, Συντήρησης και Εκμετάλλευσης Συγκοινωνιακών Υποδομών με Σύμβαση Παραχώρησης (Δ17).



Κατανομή των αρμοδιοτήτων συντήρησης στο εθνικό και επαρχιακό οδικό δίκτυο.

Μετά την εφαρμογή του Προγράμματος «Καλλικράτης» (Ν.3852/2010, ΦΕΚ 87/Α'/2010) οι αρμοδιότητες για τη συντήρηση των οδών που ανήκαν στις καταργηθείσες Νομαρχιακές Αυτοδιοικήσεις (επαρχιακό οδικό δίκτυο) και στις πρώην κρατικές Περιφέρειες (εθνικό οδικό δίκτυο), περιήλθαν πλέον στις νέες Περιφέρειες που συστήθηκαν με τον Ν. 3852/10 και ασκούνται από τις αρμόδιες υπηρεσίες τους (αρθ. 186 παρ.ΙΙ.ΣΤ.1 του Ν.3852/2010).

Στον **Πίνακα 2** παρουσιάζονται συνοπτικά οι οργανικές μονάδες των Περιφερειών (Δ/νσεις Τεχνικών Έργων, κλπ) που έχουν αρμοδιότητες συντήρησης στο εθνικό και επαρχιακό οδικό δίκτυο της χώρας, σύμφωνα με τις κανονιστικές πράξεις που έχουν εκδοθεί για το σκοπό αυτό και έχουν κοινοποιηθεί στην ΓΓΠΠ μετά από σχετική αλληλογραφία (6194/17-9-2012 έγγραφο της ΓΓΠΠ).

Διευκρινίζεται ότι σύμφωνα με την νομοθεσία περί δημοσίων και άλλων έργων όπως κυρώθηκε και ισχύει με τον Ν. 3669/2008 (ΦΕΚ 116Α/2008), **Προϊσταμένη Αρχή ή Εποπτεύουσα Αρχή** είναι, η αρχή ή υπηρεσία ή όργανο του φορέα κατασκευής του έργου που εποπτεύει την κατασκευή του και ιδίως αποφασίζει για κάθε μεταβολή των όρων της σύμβασης ή άλλων στοιχείων αυτής, ενώ **Διευθύνουσα Υπηρεσία ή Επιβλέπουσα Υπηρεσία** είναι η τεχνική υπηρεσία του φορέα κατασκευής του έργου που είναι αρμόδια για την παρακολούθηση, έλεγχο και διοίκηση της κατασκευής του έργου.

Ειδικότερα για κάθε μια από τις αιρετές Περιφέρειες ισχύουν τα κάτωθι:

1. Στην **Περιφέρεια Αττικής**, σύμφωνα με την υπ Αριθμ. 109290/39629 Απόφαση Γ.Γ. Απ. Διοίκησης Αττικής (ΦΕΚ 4251/Β/2016) η αρμοδιότητα συντήρησης των οδών που η συντήρησή τους ανήκε στην Δ/νση Ελέγχου Συντήρησης Έργων – ΔΕΣΕ (Π.Δ 145/2010 – ΦΕΚ 238/27-12/2010 και την ΥΑ.44403/2011 – ΦΕΚ 2494/Β'/2011) ανήκει στο Τμήμα Β Συντήρησης και Κατασκευών (Διευθύνουσα Υπηρεσία) της Διεύθυνση Διαχείρισης Μητροπολιτικών Υποδομών Περιφέρειας Αττικής (Προϊσταμένη Αρχή). Επίσης, η αρμοδιότητα συντήρησης των οδών που η συντήρησή τους ανήκε στην Δ/νση Κατασκευής Έργων Συντήρησης Οδοποιίας – ΔΚΕΣΟ ανήκει στο Τμήμα Α Συντήρησης και Κατασκευών (Διευθύνουσα Υπηρεσία) της Διεύθυνση Διαχείρισης Μητροπολιτικών Υποδομών Περιφέρειας Αττικής (Προϊσταμένη Αρχή).
Η αρμοδιότητα συντήρησης των οδών που η συντήρησή τους ανήκε στις πρώην Νομαρχιακές Αυτοδιοικήσεις σύμφωνα με την υπ Αριθμ. 109290/39629 Απόφαση Γ.Γ. Απ. Διοίκησης Αττικής (ΦΕΚ 4251/Β/2016) κατανέμεται ως εξής:
 - α) Για το οδικό δίκτυο του πίνακα 2 του ΦΕΚ 1787β/2007 (Πρώην Νομαρχία Αθηνών), στο Τμήμα Οδοποιίας και Μηχανημάτων Έργων (Διευθύνουσα Υπηρεσία) της Δ/νσης Τεχνικών Έργων Περιφέρειας Αττικής (Προϊσταμένη Αρχή).
 - β) Για το οδικό δίκτυο του πίνακα 3 του ΦΕΚ 1787β/2007 (Πρώην Νομαρχία Πειραιά), στο Τμήμα Οδοποιίας και Μηχανημάτων Έργων (Διευθύνουσα Υπηρεσία) της Διεύθυνση Τεχνικών Έργων Περιφερειακών Ενοτήτων Πειραιώς και Νήσων (Προϊσταμένη Αρχή).
 - γ) Για το οδικό δίκτυο του πίνακα 4 του ΦΕΚ 1787β/2007 (Πρώην Νομαρχία Δυτικής Αττικής), στο Τμήμα Οδοποιίας και Μηχανημάτων Έργων (Διευθύνουσα Υπηρεσία) της Διεύθυνση Τεχνικών Έργων Περιφερειακής Ενότητας Δυτικής Αττικής (Προϊσταμένη Αρχή).
 - δ) Για το οδικό δίκτυο του πίνακα 5 του ΦΕΚ 1787β/2007 (Πρώην Νομαρχία Ανατολικής Αττικής), στο Τμήμα Οδοποιίας και Μηχανημάτων Έργων (Διευθύνουσα Υπηρεσία) της Διεύθυνση Τεχνικών Έργων Περιφερειακής Ενότητας Ανατολικής Αττικής (Προϊσταμένη Αρχή).

Επισημαίνεται ότι οι αρμοδιότητες και τα υλοποιούμενα έργα του Τμήματος Εκτέλεσης Έργων Συντήρησης Αττικής της Ειδικής Υπηρεσίας Δημοσίων Έργων Συντήρησης Αυτοκινητοδρόμων, μεταφέρθηκαν στις 31.10.2013 στην Περιφέρεια Αττικής.



Επίσης, μεταφέρθηκαν στην Περιφέρεια Αττικής οι αρμοδιότητες Προϊστάμενης Αρχής, που ασκούνται από την ανωτέρω υπηρεσία της Γενικής Γραμματείας Δημοσίων Έργων, σε όλα τα έργα και συμβάσεις που υλοποιούνται από την πιο πάνω υπηρεσία (Ν. 4199/2013 , ΦΕΚ 126/Α'/2013). Η έναρξη άσκησης των ως άνω αρμοδιοτήτων από την Περιφέρεια Αττικής καθορίζεται στο άρθρο 129 του Ν.4199 /2013 (Ν. 4199/2013 , ΦΕΚ 126/Α'/2013).

2. Στην **Περιφέρεια Στερεάς Ελλάδας** με την απόφαση 62240/698/25-8-2011 (ΦΕΚ 2190B/30-9-2011), του οικείου Περιφερειάρχη, η συντήρηση των οδών, που η συντήρησή τους ανήκε στην αρμοδιότητα τόσο της πρώην κρατικής Περιφέρειας όσο και των αντίστοιχων πρώην Νομαρχιακών Αυτοδιοικήσεων, δίνεται στις Δ/σεις Τεχνικών Έργων των αντίστοιχων Περιφερειακών Ενοτήτων της Περιφέρειας για τα τμήματα του οδικού δικτύου που βρίσκονται στα διοικητικά όρια εκάστης. Σε περίπτωση οδού που διέρχεται από περισσότερες Περιφερειακές Ενώσεις, η ευθύνη κατανέμεται για κάθε Διεύθυνση Τεχνικών Έργων Περιφερειακής Ενότητας που η οδός διέρχεται μέσα στα όρια της διοικητικής της ευθύνης.

Διευθύνουσες Υπηρεσίες για τα έργα και τις δράσεις χειμερινής συντήρησης είναι τα Τμήματα Συγκοινωνιακών Έργων των Περιφερειακών Ενοτήτων ενώ Προϊστάμενες Αρχές είναι οι αντίστοιχες Δ/σεις Τεχνικών Έργων (376/29-10-2012, έγγραφο της Δ/σης Πολ. Προστ. Περιφέρειας Στερεάς Ελλάδας).

3. Στην **Περιφέρεια Θεσσαλίας** με την απόφαση 1536/16-9-2011 (ΦΕΚ 2173B/28-9-2011), του οικείου Περιφερειάρχη, η συντήρηση των οδών, που η συντήρησή τους ανήκε στην αρμοδιότητα τόσο της πρώην κρατικής Περιφέρειας όσο και των αντίστοιχων πρώην Νομαρχιακών Αυτοδιοικήσεων, δίνεται στις Δ/σεις Τεχνικών Έργων των αντίστοιχων Περιφερειακών Ενοτήτων της Περιφέρειας για τα τμήματα του οδικού δικτύου που βρίσκονται στα διοικητικά όρια εκάστης. Σε περίπτωση οδού που διέρχεται από περισσότερες Περιφερειακές Ενώσεις, η ευθύνη κατανέμεται για κάθε Διεύθυνση Τεχνικών Έργων Περιφερειακής Ενότητας που η οδός διέρχεται μέσα στα όρια της διοικητικής της ευθύνης.

Διευθύνουσες Υπηρεσίες για τα έργα και τις δράσεις χειμερινής συντήρησης είναι τα Τμήματα Συγκοινωνιακών Έργων των Περιφερειακών Ενοτήτων ενώ Προϊστάμενες Αρχές είναι οι αντίστοιχες Δ/σεις Τεχνικών Έργων των Περιφερειακών Ενοτήτων, εκτός των περιπτώσεων που προβλέπονται από το άρθρο 176 του Ν. 3852/210 όπως αντικαταστάθηκε και ισχύει με το άρθρο 5 του Ν. 4071/2012 σε συνδυασμό με τα αναφερόμενα στο άρθρο 3 του Π.Δ. 186/1996, στις οποίες Προϊσταμένη Αρχή είναι η Οικονομική Επιτροπή της Περιφέρειας (1101/22-10-2012, έγγραφο της Δ/σης Πολ. Προστ. Περιφέρειας Θεσσαλίας).

4. Στην **Περιφέρεια Κεντρικής Μακεδονίας** με την απόφαση Γ.Π.Κ.Μ.2077/7-7-2011 (ΦΕΚ 1622B/18-7-2011) του οικείου Περιφερειάρχη, η συντήρηση των οδών, που η συντήρησή τους ανήκε στην αρμοδιότητα τόσο της πρώην κρατικής Περιφέρειας όσο και των αντίστοιχων πρώην Νομαρχιακών Αυτοδιοικήσεων, δίνεται στις Δ/σεις Τεχνικών Έργων των αντίστοιχων Περιφερειακών Ενοτήτων της Περιφέρειας για τα τμήματα του οδικού δικτύου που βρίσκονται στα διοικητικά όρια εκάστης. Σε περίπτωση οδού που διέρχεται από περισσότερες Περιφερειακές Ενώσεις, η ευθύνη κατανέμεται για κάθε Διεύθυνση Τεχνικών Έργων Περιφερειακής Ενότητας που η οδός διέρχεται μέσα στα όρια της διοικητικής της ευθύνης.

Επισημαίνεται ότι οι αρμοδιότητες και τα υλοποιούμενα έργα του Τμήματος Εκτέλεσης Έργων Συντήρησης Κεντρικής Μακεδονίας της Ειδικής Υπηρεσίας Δημοσίων Έργων Συντήρησης Αυτοκινητοδρόμων, μεταφέρθηκαν στις 31.10.2013 στην Περιφέρεια Κεντρικής Μακεδονίας.

Επίσης, μεταφέρθηκαν στην Περιφέρεια Κεντρικής Μακεδονίας οι αρμοδιότητες Προϊστάμενης Αρχής, που ασκούνται από την ανωτέρω υπηρεσία της Γενικής Γραμματείας Δημοσίων Έργων, σε όλα τα έργα και συμβάσεις που υλοποιούνται από την πιο πάνω υπηρεσία (Ν. 4199/2013 , ΦΕΚ 126/Α'/2013). Η έναρξη άσκησης των ως άνω αρμοδιοτήτων από την Περιφέρεια Κεντρικής Μακεδονίας καθορίζεται στο άρθρο 129 του Ν.4199/2013 (Ν. 4199/2013 , ΦΕΚ 126/Α'/2013).

5. Στην **Περιφέρεια Ανατολικής Μακεδονίας Θράκης** με την απόφαση οικ.937/20-9-2011 (ΦΕΚ 2277B/12-10-2011), του οικείου Περιφερειάρχη, η συντήρηση των οδών, που η συντήρησή τους ανήκε στην αρμοδιότητα τόσο



της πρώην κρατικής Περιφέρειας όσο και των αντίστοιχων πρώην Νομαρχιακών Αυτοδιοικήσεων, δίνεται στις Δ/σεις Τεχνικών Έργων των αντίστοιχων Περιφερειακών Ενοτήτων της Περιφέρειας για τα τμήματα του οδικού δικτύου που βρίσκονται στα διοικητικά όρια εκάστης. Σε περίπτωση οδού που διέρχεται από περισσότερες Περιφερειακές Ενώτητες, η ευθύνη κατανέμεται για κάθε Διεύθυνση Τεχνικών Έργων Περιφερειακής Ενότητας που η οδός διέρχεται μέσα στα όρια της διοικητικής της ευθύνης.

6. Στην **Περιφέρεια Δυτικής Μακεδονίας** η αρμοδιότητα συντήρησης των οδών, που η συντήρησή τους ανήκει στην πρώην κρατική Περιφέρεια (Εθνικό οδικό δίκτυο) ανήκει στη Δ/ση Τεχνικών Έργων της Περιφέρειας (Διευθύνουσα υπηρεσία και Προϊσταμένη Αρχή) για έργα και δράσεις χειμερινής συντήρησης του οδικού δικτύου αρμοδιότητος της, ενώ η αρμοδιότητα συντήρησης των οδών, που η συντήρησή τους ανήκει στις πρώην Νομαρχιακές Αυτοδιοικήσεις (Επαρχιακό οδικό δίκτυο) ανήκει στις Δ/σεις Τεχνικών Έργων των αντίστοιχων Περιφερειακών Ενοτήτων της Περιφέρειας (Διευθύνουσες υπηρεσίες και Προϊσταμένες Αρχές) (290/9-10-2012, έγγραφο της Δ/σης Πολ. Προστ. Περιφέρειας Δυτικής Μακεδονίας).
7. Στην **Περιφέρεια Ηπείρου**, σύμφωνα με τα υπ' αριθμ. 30019/2415/12-5-2011 έγγραφο της Δ/σης Διοίκησης και τα 81554/2851/11-11-2011 και 86070/3635/26-9-2102 έγγραφα της Δ/σης Πολιτικής Προστασίας της Περιφέρειας Ηπείρου, αρμοδιότητα Διευθύνουσας Υπηρεσίας για την χειμερινή συντήρηση των οδών, που η συντήρησή τους ανήκει στην αρμοδιότητα τόσο της πρώην κρατικής Περιφέρειας όσο και των αντίστοιχων πρώην Νομαρχιακών Αυτοδιοικήσεων, έχει η Δ/ση Πολιτικής Προστασίας της Περιφέρειας ενώ αρμοδιότητα Προϊσταμένης Αρχής ασκεί η Δ/ση Τεχνικών Έργων της Περιφέρειας.
8. Στην **Περιφέρεια Δυτικής Ελλάδας**, η αρμοδιότητα συντήρησης των οδών, που η συντήρησή τους ανήκει στην πρώην κρατική Περιφέρεια (Εθνικό οδικό δίκτυο) ανήκει στη Δ/ση Τεχνικών Έργων της Περιφέρειας, ενώ η αρμοδιότητα συντήρησης των οδών, που η συντήρησή τους ανήκει στις πρώην Νομαρχιακές Αυτοδιοικήσεις (Επαρχιακό οδικό δίκτυο) ανήκει στις Δ/σεις Τεχνικών Έργων των αντίστοιχων Περιφερειακών Ενοτήτων της Περιφέρειας.
Διευθύνουσες Υπηρεσίες για τα έργα και τις δράσεις χειμερινής συντήρησης είναι τα Τμήματα Συγκοινωνιακών Έργων της Περιφέρειας και των Περιφερειακών Ενοτήτων αντίστοιχα ενώ Προϊσταμένη Αρχή είναι η Οικονομική Επιτροπή της Περιφέρειας (244912/1086/11-10-2012, έγγραφο της Δ/σης Πολ. Προστ. Περιφέρειας Δυτικής Ελλάδας).
9. Στην **Περιφέρεια Πελοποννήσου** σύμφωνα με την απόφαση 45088/14905/12-10-2011 του οικείου Περιφερειάρχη η συντήρηση των οδών, που η συντήρησή τους ανήκει στην αρμοδιότητα τόσο της πρώην κρατικής Περιφέρειας όσο και των αντίστοιχων πρώην Νομαρχιακών Αυτοδιοικήσεων, δίνεται στις Δ/σεις Τεχνικών Έργων των αντίστοιχων Περιφερειακών Ενοτήτων της Περιφέρειας για το οδικό τμήμα που βρίσκεται στα διοικητικά όρια εκάστης. Σε περίπτωση οδού που διέρχεται από περισσότερες Περιφερειακές Ενώτητες, η ευθύνη κατανέμεται για κάθε Διεύθυνση Τεχνικών Έργων Περιφερειακής Ενότητας που η οδός διέρχεται μέσα στα όρια της διοικητικής της ευθύνης.
Διευθύνουσες Υπηρεσίες είναι τα Τμήματα Συγκοινωνιακών Έργων των Περιφερειακών Ενοτήτων ενώ Προϊσταμένη Αρχή είναι η Δ/ση Τεχνικών Έργων της Περιφέρειας.
Ειδικότερα την αρμοδιότητα για τον σχεδιασμό και την εποπτεία των έργων και των δράσεων χειμερινής συντήρησης, σύμφωνα με την παράγραφο 4 της απόφασης 45088/14905/12-10-2011 έχει η κεντρική Δ/ση Τεχνικών Έργων της Περιφέρειας.
10. Στην **Περιφέρεια Ιονίων Νήσων** όπου πριν την εφαρμογή του Προγράμματος «Καλλικράτης» (Ν.3852/2010, ΦΕΚ 87/Α'/2010) η αρμοδιότητα κατασκευής, συντήρησης και ανακαίνισης των οδών, τόσο του Εθνικού όσο και του Επαρχιακού οδικού δικτύου είχε δοθεί στις Δ/σεις Τεχνικών Υπηρεσιών των πρώην Νομαρχιακών Αυτοδιοικήσεων, με την εφαρμογή του Προγράμματος «Καλλικράτης» μεταβιβάστηκε στις Δ/σεις Τεχνικών Έργων των αντίστοιχων Περιφερειακών Ενοτήτων της Αιρετής Περιφέρειας.

Επισημαίνεται ότι σύμφωνα με το άρθρο 204 του Ν. 3852/2010 για την Περιφέρεια Ιονίων Νήσων η αρμοδιότητα συντήρησης του οδικού δικτύου των πρώην κρατικών Περιφερειών και των Νομαρχιακών Αυτοδιοικήσεων ανήκει στους οικείους Δήμους.

Διευκρινίζεται ότι ο χρόνος έναρξης άσκησης από τους Δήμους των ανωτέρω αρμοδιοτήτων ο οποίος με το άρθρο 206 του Ν. 3852/2010 έχει ορισθεί την 01/01/2013, κατά τη διάρκεια εφαρμογής του Μεσοπρόθεσμου Πλαισίου Δημοσιονομικής Στρατηγικής 2013 – 2016, ως ισχύει, καθορίζεται αναλόγως με σχετικές αποφάσεις του Υπουργού Εσωτερικών και του Υπουργού Οικονομικών σε ζητήματα αρμοδιότητάς του, καθώς και κάθε άλλου καθ' ύλην αρμόδιου Υπουργού, όπου συντρέχει περίπτωση, έπειτα από γνώμη της Κεντρικής Ένωσης Δήμων Ελλάδος (ΚΕΔΕ). Με τις αποφάσεις αυτές, ρυθμίζονται και ζητήματα μεταφοράς προσωπικού και απόδοσης των ανάλογων οικονομικών πόρων, που απαιτούνται για την άσκηση των αρμοδιοτήτων που μεταβιβάζονται στους Δήμους, καθώς και κάθε άλλο αναγκαίο ειδικό, τεχνικό, λεπτομερειακό ζήτημα (ΠΝΠ 31-12-2012, ΦΕΚ 256/Α'/2012) - Ν.4147/13, ΦΕΚ 98/Α'/2013).

Μέχρι την έκδοση των σχετικών αποφάσεων, συνεχίζουν να έχουν εφαρμογή οι ρυθμίσεις του δεύτερου εδαφίου της παρ. 1 του άρθρου 206 του Ν.3852/2010, δηλ οι αρμοδιότητες του άρθρου 204 **ασκούνται από την Περιφέρεια**, κατά παρέκκλιση της προβλεπόμενης σε αυτά σχετικής προθεσμίας (παρ 1, του αρθ. 31 του Ν.4257/14, ΦΕΚ 93/Α'/2014)

11. Στην **Περιφέρεια Κρήτης** η αρμοδιότητα συντήρησης των οδών, που η συντήρησή τους ανήκει στην πρώην κρατική Περιφέρεια (Εθνικό οδικό δίκτυο) ανήκει στη Δ/ση Τεχνικών Έργων της Περιφέρειας, ενώ η αρμοδιότητα συντήρησης των οδών, που η συντήρησή τους ανήκει στις πρώην Νομαρχιακές Αυτοδιοικήσεις (Επαρχιακό οδικό δίκτυο) ανήκει στις Δ/σεις Τεχνικών Έργων των αντίστοιχων Περιφερειακών Ενοτήτων της Περιφέρειας.

12. Στην **Περιφέρεια Βορείου Αιγαίου**, όπου πριν την εφαρμογή του Προγράμματος «Καλλικράτης» (Ν.3852/2010, ΦΕΚ 87/Α'/2010) η αρμοδιότητα κατασκευής, συντήρησης και ανακαίνισης των οδών, τόσο του Εθνικού όσο και του Επαρχιακού οδικού δικτύου είχε δοθεί στις Δ/σεις Τεχνικών Υπηρεσιών των πρώην Νομαρχιακών Αυτοδιοικήσεων, με την εφαρμογή του Προγράμματος «Καλλικράτης» μεταβιβάστηκε στις Δ/σεις Τεχνικών Έργων των αντίστοιχων Περιφερειακών Ενοτήτων της Αιρετής Περιφέρειας.

Διευθύνουσες Υπηρεσίες για τα έργα και τις δράσεις χειμερινής συντήρησης είναι τα Τμήματα Συγκοινωνιακών Έργων των Περιφερειακών Ενοτήτων ενώ Προϊστάμενες Αρχές είναι οι αντίστοιχες Δ/σεις Τεχνικών Έργων των Περιφερειακών Ενοτήτων, εκτός των περιπτώσεων που προβλέπονται από το άρθρο 176 του Ν. 3852/210 όπως αντικαταστάθηκε και ισχύει με το άρθρο 5 του Ν. 4071/2012 σε συνδυασμό με τα αναφερόμενα στο άρθρο 3 του Π.Δ. 186/1996, στις οποίες ρόλο Προϊσταμένης Αρχής έχει η Οικονομική Επιτροπή της Περιφέρειας (37206/161/28-10-2012, έγγραφο της Δ/σης Πολ. Προστ. Περιφέρειας Βορείου Αιγαίου).

Επισημαίνεται ότι σύμφωνα με το άρθρο 204 του Ν. 3852/2010 για την Περιφέρεια Βορείου Αιγαίου η αρμοδιότητα συντήρησης του οδικού δικτύου των πρώην κρατικών Περιφερειών και των Νομαρχιακών Αυτοδιοικήσεων ανήκει στους οικείους Δήμους.

Διευκρινίζεται ότι ο χρόνος έναρξης άσκησης από τους Δήμους των ανωτέρω αρμοδιοτήτων ο οποίος με το άρθρο 206 του Ν. 3852/2010 έχει ορισθεί την 01/01/2013, κατά τη διάρκεια εφαρμογής του Μεσοπρόθεσμου Πλαισίου Δημοσιονομικής Στρατηγικής 2013 – 2016, ως ισχύει, καθορίζεται αναλόγως με σχετικές αποφάσεις του Υπουργού Εσωτερικών και του Υπουργού Οικονομικών σε ζητήματα αρμοδιότητάς του, καθώς και κάθε άλλου καθ' ύλην αρμόδιου Υπουργού, όπου συντρέχει περίπτωση, έπειτα από γνώμη της Κεντρικής Ένωσης Δήμων Ελλάδος (ΚΕΔΕ). Με τις αποφάσεις αυτές, ρυθμίζονται και ζητήματα μεταφοράς προσωπικού και απόδοσης των ανάλογων οικονομικών πόρων, που απαιτούνται για την άσκηση των αρμοδιοτήτων που μεταβιβάζονται στους Δήμους, καθώς και κάθε άλλο αναγκαίο ειδικό, τεχνικό, λεπτομερειακό ζήτημα (ΠΝΠ 31-12-2012, ΦΕΚ 256/Α'/2012) - Ν.4147/13, ΦΕΚ 98/Α'/2013).

Μέχρι την έκδοση των σχετικών αποφάσεων, συνεχίζουν να έχουν εφαρμογή οι ρυθμίσεις του δεύτερου εδαφίου της παρ. 1 του άρθρου 206 του Ν.3852/2010, δηλ οι αρμοδιότητες του άρθρου 204 **ασκούνται από την**



Περιφέρεια, κατά παρέκκλιση της προβλεπόμενης σε αυτά σχετικής προθεσμίας (παρ 1, του αρθ. 31 του Ν.4257/14, ΦΕΚ 93/Α'/2014)

13. Στην **Περιφέρεια Νοτίου Αιγαίου** όπου πριν την εφαρμογή του Προγράμματος «Καλλικράτης» (Ν.3852/2010, ΦΕΚ 87/Α'/2010) η αρμοδιότητα κατασκευής, συντήρησης και ανακαίνισης των οδών, τόσο του Εθνικού όσο και του Επαρχιακού οδικού δικτύου είχε δοθεί στις Δ/νσεις Τεχνικών Υπηρεσιών των πρώην Νομαρχιακών Αυτοδιοικήσεων, μετά την εφαρμογή του Προγράμματος «Καλλικράτης» και σύμφωνα με την απόφαση αριθ. οικ.24078/2444 (ΦΕΚ 1260/16-6-2011) του Περιφερειάρχη Νοτίου Αιγαίου, η αρμοδιότητα μεταβιβάζεται στις Δ/νσεις Τεχνικών Έργων Κυκλάδων και Δωδεκανήσου, αντίστοιχα.

Επισημαίνεται ότι σύμφωνα με το άρθρο 204 του Ν. 3852/2010 για την Περιφέρεια Νοτίου Αιγαίου η αρμοδιότητα συντήρησης του οδικού δικτύου των πρώην κρατικών Περιφερειών και των Νομαρχιακών Αυτοδιοικήσεων ανήκει στους οικείους Δήμους.

Διευκρινίζεται ότι ο χρόνος έναρξης άσκησης από τους Δήμους των ανωτέρω αρμοδιοτήτων ο οποίος με το άρθρο 206 του Ν. 3852/2010 έχει ορισθεί την 01/01/2013, κατά τη διάρκεια εφαρμογής του Μεσοπρόθεσμου Πλαισίου Δημοσιονομικής Στρατηγικής 2013 – 2016, ως ισχύει, καθορίζεται αναλόγως με σχετικές αποφάσεις του Υπουργού Εσωτερικών και του Υπουργού Οικονομικών σε ζητήματα αρμοδιότητάς του, καθώς και κάθε άλλου καθ' ύλην αρμόδιου Υπουργού, όπου συντρέχει περίπτωση, έπειτα από γνώμη της Κεντρικής Ένωσης Δήμων Ελλάδος (ΚΕΔΕ). Με τις αποφάσεις αυτές, ρυθμίζονται και ζητήματα μεταφοράς προσωπικού και απόδοσης των ανάλογων οικονομικών πόρων, που απαιτούνται για την άσκηση των αρμοδιοτήτων που μεταβιβάζονται στους Δήμους, καθώς και κάθε άλλο αναγκαίο ειδικό, τεχνικό, λεπτομερειακό ζήτημα (ΠΝΠ 31-12-2012, ΦΕΚ 256/Α'/2012) - Ν.4147/13, ΦΕΚ 98/Α'/2013).

Μέχρι την έκδοση των σχετικών αποφάσεων, συνεχίζουν να έχουν εφαρμογή οι ρυθμίσεις του δεύτερου εδαφίου της παρ. 1 του άρθρου 206 του Ν.3852/2010, δηλ οι αρμοδιότητες του άρθρου 204 **ασκούνται από την Περιφέρεια**, κατά παρέκκλιση της προβλεπόμενης σε αυτά σχετικής προθεσμίας (παρ 1, του αρθ. 31 του Ν.4257/14, ΦΕΚ 93/Α'/2014).

Τέλος επισημαίνεται ότι σύμφωνα με το άρθρο 205 του Ν. 3852/2010 οι Δήμοι της Περιφέρειας Νοτίου Αιγαίου με πληθυσμό μικρότερο από 4.000 κατοίκους³, εφόσον υποβληθεί σχετικό αίτημα στον Περιφερειάρχη, από τον οικείο δήμο, ύστερα από απόφαση του δημοτικού συμβουλίου, που λαμβάνεται με την απόλυτη πλειοψηφία των μελών του, η εκτέλεση έργων και μελετών, συνεπώς και η συντήρηση του υπόλοιπου οδικού δικτύου (δημοτικοί οδοί κ.τ.λ.) αποτελεί αρμοδιότητα της Δ/σης Τεχνικών Έργων των Περιφερειακών Ενοτήτων Κυκλάδων και Δωδεκανήσου αντίστοιχα.

Κατανομή των αρμοδιοτήτων συντήρησης στο υπόλοιπο δημόσιο οδικό δίκτυο (δημοτικοί οδοί, κλπ).

Το υπόλοιπο δημόσιο οδικό δίκτυο, όπως προκύπτει από τις αποφάσεις του Υπουργού ΠΕΧΩΔΕ και των Γενικών Γραμματέων των πρώην κρατικών Περιφερειών που εκδόθηκαν σε εφαρμογή του Ν.3481/2006 (ΦΕΚ 162Α/2-8-2006), ανήκει στην αρμοδιότητα συντήρησης των Δήμων, εντός των διοικητικών ορίων εκάστου.

Σε περίπτωση οδού που διέρχεται από περισσότερους Δήμους, η ευθύνη κατανέμεται τμηματικά σε κάθε Δήμο που η οδός διέρχεται μέσα στα όρια της διοικητικής του ευθύνης

Όσον αφορά τη συντήρηση του οδικού δικτύου των πρώην Δήμων και Κοινοτήτων που συνενώνονται, νοείται ότι η αρμοδιότητα αυτή ασκείται πλέον από τους Δήμους που συνιστώνται με το άρθρο 1 του Ν.3852/2010 (αρθ. 283, παρ.1 του Ν.3852/2010).

Η αρμοδιότητα συντήρησης των τμημάτων του οδικού δικτύου που έχει χαρακτηριστεί ως Εθνικό ή Επαρχιακό οδικό δίκτυο και διέρχεται μέσα από οικισμούς προϋφιστάμενους του 1923, χωρίς εγκεκριμένο σχέδιο πόλης ή μέσα στα όρια

³ Για την Περιφερειακή Ενότητα Κυκλάδων εξαιρούνται οι Δήμοι Κέα, Κύθνος, Σέριφος, Σίφνος, Μήλος, Κίμωλος, Ίος, Σίκινος, Αντίπαρος, Φολέγανδρος, Ανάφη, Αμοργός, ενώ για την Περιφερειακή ενότητα Δωδεκανήσου εξαιρούνται οι Δήμοι Κάσου, Μεγίστης, Χάλκης, Σύμης, Τήλου, Νισύρου, Αστυπάλαιας, Πάτμου, Λειψίων και Αγαθονησίου, δηλ. όλοι οι Δήμοι πλην των Δήμων Ρόδου, Κω, Καλύμνου, Λέρου και Καρπάθου.



οικισμών οριοθετημένων σύμφωνα με το από 24.4.1985 Π.Δ. (Φ.Ε.Κ. 181Δ/1985), ανήκει κατά περίπτωση στις Περιφέρειες ή τους οικείους Δήμους ανάλογα με τα όσα αναφέρονται στις αντίστοιχες αποφάσεις των Γενικών Γραμματέων των πρώην κρατικών Περιφερειών ή των Περιφερειαρχών μετά την εφαρμογή του Προγράμματος «Καλλικράτης»⁴.

Εξαιρέση αποτελούν σύμφωνα με το άρθρο 205 του Ν. 3852/2010 οι Δήμοι της Περιφέρειας Νοτίου Αιγαίου με πληθυσμό μικρότερο από 4.000 κατοίκους⁵ στους οποίους, εφόσον υποβληθεί σχετικό αίτημα στον Περιφερειάρχη, από τον οικείο δήμο, ύστερα από απόφαση του δημοτικού συμβουλίου, που λαμβάνεται με την απόλυτη πλειοψηφία των μελών του, η εκτέλεση έργων και μελετών, συντηρώς και η συντήρηση του υπόλοιπου οδικού δικτύου (δημοτικοί οδοί κ.τ.λ.) αποτελεί αρμοδιότητα της Δ/σης Τεχνικών Έργων των Περιφερειακών Ενοτήτων Κυκλάδων και Δωδεκανήσου αντίστοιχα.

Ειδικότερα για τους Δήμους των Περιφερειών Βορείου Αιγαίου, Νοτίου Αιγαίου και Ιονίου (Νησιωτικοί Δήμοι) και για τις **αρμοδιότητες κατασκευής, συντήρησης και ανακαίνισης των οδών** των οποίων η συντήρηση άνηκε στην αρμοδιότητα της Κρατικής Περιφέρειας και των αντίστοιχων Νομαρχιακών Αυτοδιοικήσεων (αρθ. 204 περ. Ε.1. του Ν. 3852/2010), μέχρι την έκδοση των σχετικών αποφάσεων⁶ για το χρόνο έναρξης άσκησής τους από τους Δήμους, συνεχίζουν να έχουν εφαρμογή οι ρυθμίσεις του δεύτερου εδαφίου της παρ. 1 του άρθρου 206 του Ν.3852/2010, δηλαδή οι αρμοδιότητες του άρθρου 204 **ασκούνται από την Περιφέρεια**, κατά παρέκκλιση της προβλεπόμενης σε αυτό σχετικής προθεσμίας (παρ 1, του αρθ. 31 του Ν.4257/14, ΦΕΚ 93/Α'/2014).

Σημειώνεται (όπως έχει ήδη αναφερθεί στην Εισαγωγή του παρόντος) ότι στην έννοια της συντήρησης του ανωτέρω οδικού δικτύου συμπεριλαμβάνεται και η αντιμετώπιση προβλημάτων από χιονοπτώσεις και παγετό (χειμερινή συντήρηση).

⁴ Οι σχετικές αποφάσεις των Γενικών Γραμματέων των κρατικών Περιφερειών παρατίθενται στο παράρτημα Γ του παρόντος (1-15 σχετικά)

⁵ Για την Περιφερειακή Ενότητα Κυκλάδων εξαιρούνται οι Δήμοι Κέα, Κύθνος, Σέριφος, Σίφνος, Μήλος, Κίμωλος, Ίος, Σίκινο, Αντίπαρος, Φολέγανδρος, Ανάφη, Αμοργός, ενώ για την Περιφερειακή ενότητα Δωδεκανήσου εξαιρούνται οι Δήμοι Κάσου, Μεγίστης, Χάλκης, Σύμης, Τήλου, Νισύρου, Αστυπάλαιας, Πάτμου, Λειψίων και Αγαθονησίου, δηλ. όλοι οι Δήμοι πλην των Δήμων Ρόδου, Κω, Καλύμνου, Λέρου και Καρπάθου.

⁶ Ο χρόνος έναρξης άσκησης από τους Δήμους των αρμοδιοτήτων κατασκευής, συντήρησης και ανακαίνισης των οδών των οποίων η συντήρηση άνηκε στην αρμοδιότητα της Κρατικής Περιφέρειας και των αντίστοιχων Νομαρχιακών Αυτοδιοικήσεων, που τους μεταβιβάζονται στο πλαίσιο των οριζόμενων στο πρώτο εδάφιο της παρ. 1 του άρθρου 206 του Ν.3852/2010, κατά τη διάρκεια εφαρμογής του Μεσοπρόθεσμου Πλαισίου Δημοσιονομικής Στρατηγικής 2013 – 2016, ως ισχύει, καθορίζεται αναλόγως με σχετικές αποφάσεις του Υπουργού Εσωτερικών και του Υπουργού Οικονομικών σε ζητήματα αρμοδιότητάς του, καθώς και κάθε άλλου καθ' ύλην αρμόδιου Υπουργού, όπου συντρέχει περίπτωση, έπειτα από γνώμη της Κεντρικής Ένωσης Δήμων Ελλάδος (ΚΕΔΕ) (ΠΝΠ 31-12-2012, ΦΕΚ 256/Α'/2012) - Ν.4147/13, ΦΕΚ 98/Α'/2013). Με τις αποφάσεις αυτές, ρυθμίζονται και ζητήματα μεταφοράς προσωπικού και απόδοσης των ανάλογων οικονομικών πόρων, που απαιτούνται για την άσκηση των αρμοδιοτήτων που μεταβιβάζονται στους Δήμους, καθώς και κάθε άλλο αναγκαίο ειδικό, τεχνικό, λεπτομερειακό ζήτημα (ΠΝΠ 31-12-2012, ΦΕΚ 256/Α'/2012) - Ν.4147/13, ΦΕΚ 98/Α'/2013).

ΠΙΝΑΚΑΣ 2. Φορείς χειμερινής συντήρησης εθνικού και επαρχιακού οδικού δικτύου

Περιφέρεια	Φορέας Λειτουργίας Συντήρησης				Θεσμικό πλαίσιο αρμοδιότητας συντήρησης
	Εθνικό Οδικό Δίκτυο		Επαρχιακό Οδικό Δίκτυο		
	Διευθύνουσα Υπηρεσία	Προϊστάμενη Αρχή	Διευθύνουσα Υπηρεσία	Προϊστάμενη Αρχή	
Αττικής ⁵	Δ/ση Ελέγχου Συντήρησης Έργων (ΔΕΣΕ) - Δ/ση Κατασκευής Έργων Συντήρησης Οδοποιίας (ΔΚΕΣΟ)	Δ/ση Τεχνικών Έργων Περιφέρειας και Δ/ση Οδικών Έργων – Δ9 της Περιφέρειας, αντίστοιχα	Δ/ση Ελέγχου Συντήρησης Έργων (ΔΕΣΕ) ² - Δ/ση Τεχνικών Έργων Περιφερειακών Ενοτήτων ³	Δ/ση Τεχνικών Έργων Περιφέρειας και Προϊστάμενοι ΔΤΕ Περιφερειακών Ενοτήτων, αντίστοιχα	Π.Δ 145/2010 (ΦΕΚ 238/27-12/2010) - Υ.Α.44403/2011 (ΦΕΚ 2494/Β/2011) - Ν.4199/2013 (ΦΕΚ 216/Α/2013)
Στερεάς Ελλάδας	Τμήματα Συγκοινωνιακών Έργων των Περιφερειακών Ενοτήτων	Δ/ση Τεχνικών Έργων Περιφερειακών Ενοτήτων	Τμήματα Συγκοινωνιακών Έργων των Περιφερειακών Ενοτήτων	Δ/ση Τεχνικών Έργων Περιφερειακών Ενοτήτων	62240/698/25-8-2011 (ΦΕΚ 2190Β/30-9-2011)
Θεσσαλίας	Τμήματα Συγκοινωνιακών Έργων των Περιφερειακών Ενοτήτων	Δ/ση Τεχνικών Έργων Περιφερειακών Ενοτήτων	Τμήματα Συγκοινωνιακών Έργων των Περιφερειακών Ενοτήτων	Δ/ση Τεχνικών Έργων Περιφερειακών Ενοτήτων	1536/16-9-2011 (ΦΕΚ 2173Β/28-9-2011)
Κεντρική Μακεδονία ⁴	Υποδιευθύνσεις Τεχνικών Έργων Περιφερειακών Ενοτήτων ⁶	-----	Υποδιευθύνσεις Τεχνικών Έργων Περιφερειακών Ενοτήτων	-----	Γ.Π.Κ.Μ.2077/7-7-2011 (ΦΕΚ 1622Β/18-7-2011) - Ν.4199/2013 (ΦΕΚ 216/Α/2013) Απόφαση 490948/1766/17-11/2017 (ΑΔΑ: 9ΩΧΓ7ΛΛ-ΞΙΕ) της Περιφέρειας Κεντρικής Μακεδονίας
Ανατολική Μακεδονία και Θράκη	Δ/ση Τεχνικών Έργων Περιφερειακών Ενοτήτων	-----	Δ/ση Τεχνικών Έργων Περιφερειακών Ενοτήτων	-----	οικ.937/20-9-2011 (ΦΕΚ 2277Β/12-10-2011)
Δυτική Μακεδονία	Δ/ση Τεχνικών Έργων Περιφέρειας	Δ/ση Τεχνικών Έργων της Περιφέρειας	Δ/ση Τεχνικών Έργων Περιφερειακών Ενοτήτων	Δ/ση Τεχνικών Έργων των Περιφερειακών Ενοτήτων (επαρχιακό οδικό δίκτυο)	Το υπ' αριθμ. 290/9-10-2012, έγγραφο της Δ/σης Πολιτικής Προστασίας
Ηπείρου	Δ/ση Πολιτικής Προστασίας	Δ/ση Τεχνικών Έργων Περιφέρειας	Δ/ση Πολιτικής Προστασίας	Δ/ση Τεχνικών Έργων Περιφέρειας	Τα υπ' αριθμ. 30019/2415/12-5-2011 έγγραφο της Δ/σης Διοίκησης και τα 81554/2851/11-11-2011 και 86070/3635/26-9-2102 έγγραφα της Δ/σης Πολιτικής Προστασίας
Δυτικές Ελλάδας	Δ/ση Τεχνικών Έργων Περιφέρειας	Οικονομική Επιτροπή της Περιφέρειας	Δ/ση Τεχνικών Έργων Περιφερειακών Ενοτήτων	Οικονομική Επιτροπή της Περιφέρειας	Το υπ' αριθμ. 244912/1086/11-10-2012, έγγραφο της Δ/σης Πολιτικής Προστασίας
Πελοποννήσου	Τμήματα Συγκοινωνιακών Έργων των Περιφερειακών Ενοτήτων	Δ/ση Τεχνικών Έργων Περιφερειακών Ενοτήτων	Τμήματα Συγκοινωνιακών Έργων των Περιφερειακών Ενοτήτων	Δ/ση Τεχνικών Έργων Περιφερειακών Ενοτήτων	απόφαση 45088/14905/12-10-2011 του οικείου Περιφερειάρχη
Ιονίων Νήσων	Δ/ση Τεχνικών Έργων Περιφερειακών Ενοτήτων ¹	-----	Δ/ση Τεχνικών Έργων Περιφερειακών Ενοτήτων ¹	-----	Άρθρα 204-206 του Ν. 3852/2010 (ΦΕΚ 87/Α/2010)
Κρήτης	Δ/ση Τεχνικών Έργων Περιφέρειας	-----	Δ/ση Τεχνικών Έργων Περιφερειακών Ενοτήτων	-----	1341/16-8-2007 (ΦΕΚ 1761Β/30-9-2007), 649/23-5-10 (ΦΕΚ 498 Β/23-4-2010), 3292/12-10-10 (ΦΕΚ 1905 Β/7-12-2010)
Βορείου Αιγαίου	Δ/ση Τεχνικών Έργων Περιφερειακών Ενοτήτων ¹	-----	Δ/ση Τεχνικών Έργων Περιφερειακών Ενοτήτων ¹	-----	Άρθρα 204-206 του Ν. 3852/2010 (ΦΕΚ 87/Α/2010)
Νοτίου Αιγαίου	Δ/ση Τεχνικών Έργων Περιφερειακών Ενοτήτων ¹	-----	Δ/ση Τεχνικών Έργων Περιφερειακών Ενοτήτων ¹	-----	Άρθρα 204-206 του Ν. 3852/2010 (ΦΕΚ 87/Α/2010)

¹ Διευκρινίζεται ότι ο χρόνος έναρξης άσκησης από τους Δήμους των ανωτέρω αρμοδιοτήτων ο οποίος με το άρθρο 206 του Ν. 3852/2010 έχει ορισθεί την 01/01/2013, κατά τη διάρκεια εφαρμογής του Μεσοπρόθεσμου Πλαισίου Δημοσιονομικής Στρατηγικής 2013 – 2016, ως ισχύει, καθορίζεται αναλόγως με σχετικές αποφάσεις του Υπουργού Εσωτερικών και του Υπουργού Οικονομικών σε ζητήματα αρμοδιότητάς του, καθώς και κάθε άλλου καθ' ύλην αρμόδιου Υπουργού, όπου συντρέχει περίπτωση, έπειτα από γνώμη της Κεντρικής Ένωσης Δήμων Ελλάδος (ΚΕΔΕ). Με τις αποφάσεις αυτές, ρυθμίζονται και ζητήματα μεταφοράς προσωπικού και απόδοσης των ανάλογων οικονομικών πόρων, που απαιτούνται για την άσκηση των αρμοδιοτήτων που μεταβιβάζονται στους Δήμους, καθώς και κάθε άλλο αναγκαίο ειδικό, τεχνικό, λεπτομερειακό ζήτημα (ΠΝΠ 31-12-2012, ΦΕΚ 256/Α/2012) - Ν.4147/13, ΦΕΚ 98/Α/2013). Μέχρι την έκδοση των σχετικών αποφάσεων, συνεχίζουν να έχουν εφαρμογή οι ρυθμίσεις του δεύτερου εδαφίου της παρ. 1 του άρθρου 206 του Ν.3852/2010, δηλ οι αρμοδιότητες του άρθρου 204 ασκούνται από την Περιφέρεια, κατά παρέκκλιση της προβλεπόμενης σε αυτά σχετικής προθεσμίας (παρ 1, του αρθ. 31 του Ν.4257/14, ΦΕΚ 93/Α/2014)

² Για τις Περιφερειακές Ενότητες που δεν διαθέτουν στελεχωμένες Δ/σεις Τεχνικών Έργων

³ Για τις Περιφερειακές Ενότητες Κεντρικού Τομέα, Ανατολικής Αττικής, Δυτικής Αττικής και Πειραιά και Νήσων που διαθέτουν στελεχωμένες Δ/σεις Τεχνικών Έργων

⁴ Επισημαίνεται ότι οι αρμοδιότητες και τα υλοποιούμενα έργα του Τμήματος Εκτέλεσης Έργων Συντήρησης Κεντρικής Μακεδονίας της Ειδικής Υπηρεσίας Δημοσίων Έργων Συντήρησης Αυτοκινητοδρόμων, μεταφέρθηκαν στις 31.10.2013 στην Περιφέρεια Κεντρικής Μακεδονίας. Επίσης, μεταφέρθηκαν στην Περιφέρεια Κεντρικής Μακεδονίας οι αρμοδιότητες Προϊστάμενης Αρχής, που ασκούνταν από την ανωτέρω υπηρεσία της Γενικής Γραμματείας Δημοσίων Έργων, σε όλα τα έργα και συμβάσεις που υλοποιούνται από την πιο πάνω Υπηρεσία (Ν. 4199/2013, ΦΕΚ 126/Α/2013). Η έναρξη άσκησης των ως άνω αρμοδιοτήτων από την Περιφέρεια Κεντρικής Μακεδονίας καθορίζεται στο άρθρο 129 του Ν.4199/2013 (ΦΕΚ 126/Α/2013). Εξαιρούνται τα τμήματα κοινό τμήμα αυτοκ/μου (ΠΑΘΕ & ΕΟ) Κλειδί (Α/Κ 17) – Οδός Δάφνης και Α/Κ 19 Αζού/Χαλάστρα. – Ι/Κ 03 Ειδομένης Εύζωνοι (σύνορα με Π.Γ.Δ.Μ.) για τα οποία η αρμοδιότητα συντήρησης έχει αποδοθεί στην εταιρία ΕΓΝΑΤΙΑ ΟΔΟΣ Α.Ε. (Ν. 4250/2014 - ΦΕΚ Α74/26.03.2014) – (Υ.Α. ΔΝΣΥ/ οικ/72333/ΦΝ 393 – ΦΕΚ 399/ ΑΝΑΓΚΑΣΤΙΚΩΝ ΑΠΛ/ΛΟΤΡΙΩΣΕΩΝ ΚΑΙ ΠΟΛΕΟΔΟΜΙΚΩΝ ΘΕΜΑΤΩΝ/2014).

⁵ Επισημαίνεται ότι οι αρμοδιότητες και τα υλοποιούμενα έργα του Τμήματος Εκτέλεσης Έργων Συντήρησης Αττικής της Ειδικής Υπηρεσίας Δημοσίων Έργων Συντήρησης Αυτοκινητοδρόμων, μεταφέρονται στις 31.10.2013 στην Περιφέρεια Αττικής. Επίσης, μεταφέρονται στην Περιφέρεια Αττικής οι αρμοδιότητες Προϊστάμενης Αρχής, που ασκούνται από την ανωτέρω υπηρεσία της Γενικής Γραμματείας Δημοσίων Έργων, σε όλα τα έργα και συμβάσεις που υλοποιούνται από την πιο πάνω Υπηρεσία (Ν. 4199/2013, ΦΕΚ 126/Α/2013). Η έναρξη άσκησης των ως άνω αρμοδιοτήτων από την Περιφέρεια Αττικής καθορίζεται στο άρθρο 129 του Ν.4199/2013 (Ν.4199/2013, ΦΕΚ 126/Α/2013).

⁶ Εξαιρούνται οι περιφερειακές σημασίας Εθνικοί Οδικοί Άξονες όπως αναφέρονται στην απόφαση 490948/1766/17-11/2017 (ΑΔΑ: 9ΩΧΓ7ΛΛ-ΞΙΕ) της Περιφέρειας Κεντρικής Μακεδονίας, για τις οποίες η αρμοδιότητα για τη συντήρηση και τεχνική αστυνόμευση, ανατίθεται στην Υποδιεύθυνση Συγκοινωνιακών Έργων της Περιφέρειας Κεντρικής Μακεδονίας.

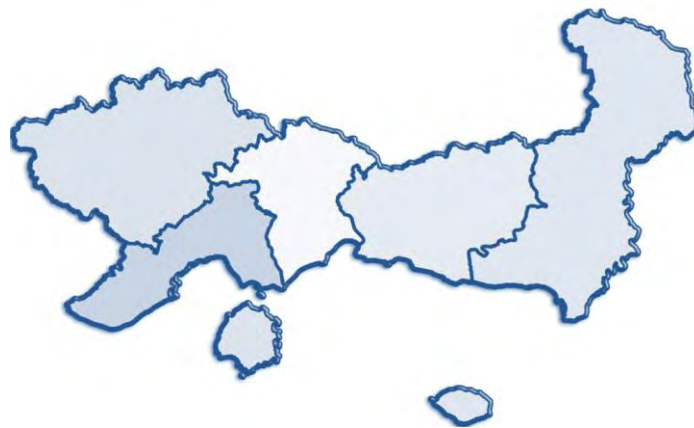
ΠΑΡΑΡΤΗΜΑ 3

ΧΑΡΤΕΣ ΚΑΤΑΝΟΜΗΣ ΑΡΜΟΔΙΟΤΗΤΩΝ ΣΥΝΤΗΡΗΣΗΣ ΟΔΙΚΟΥ ΔΙΚΤΥΟΥ



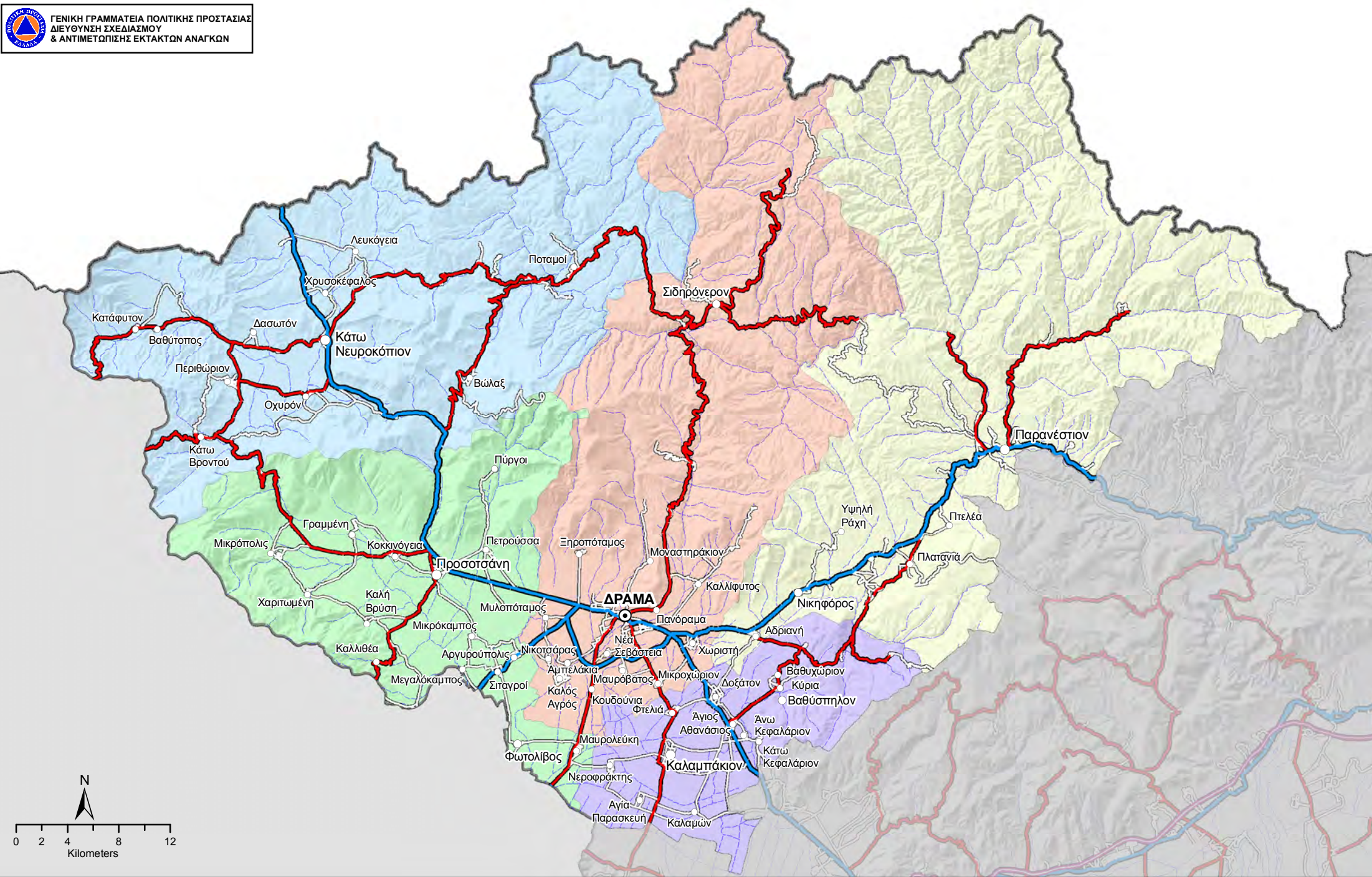
**ΓΕΝΙΚΗ ΓΡΑΜΜΑΤΕΙΑ ΠΟΛΙΤΙΚΗΣ ΠΡΟΣΤΑΣΙΑΣ
ΔΙΕΥΘΥΝΣΗ ΣΧΕΔΙΑΣΜΟΥ ΚΑΙ ΑΝΤΙΜΕΤΩΠΙΣΗΣ ΕΚΤΑΚΤΩΝ ΑΝΑΓΚΩΝ**

ΠΕΡΙΦΕΡΕΙΑ ΑΝΑΤΟΛΙΚΗΣ ΜΑΚΕΔΟΝΙΑΣ & ΘΡΑΚΗΣ



**Χαρτογραφική απεικόνιση
αρμοδιοτήτων συντήρησης οδικού δικτύου.**

Εφαρμογή GIS:
Κυριακή Τεστέμπαση, Δασολόγος, MSc GIS
Ανδρέας Αντωνάκος, Γεωλόγος, MSc, PhD



**ΧΑΡΤΗΣ ΑΡΜΟΔΙΟΤΗΤΩΝ
ΣΥΝΤΗΡΗΣΗΣ ΟΔΙΚΟΥ ΔΙΚΤΥΟΥ
ΠΕΡΙΦΕΡΕΙΑΚΗΣ ΕΝΟΤΗΤΑΣ
ΔΡΑΜΑΣ**

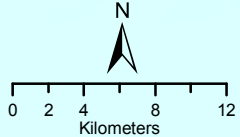
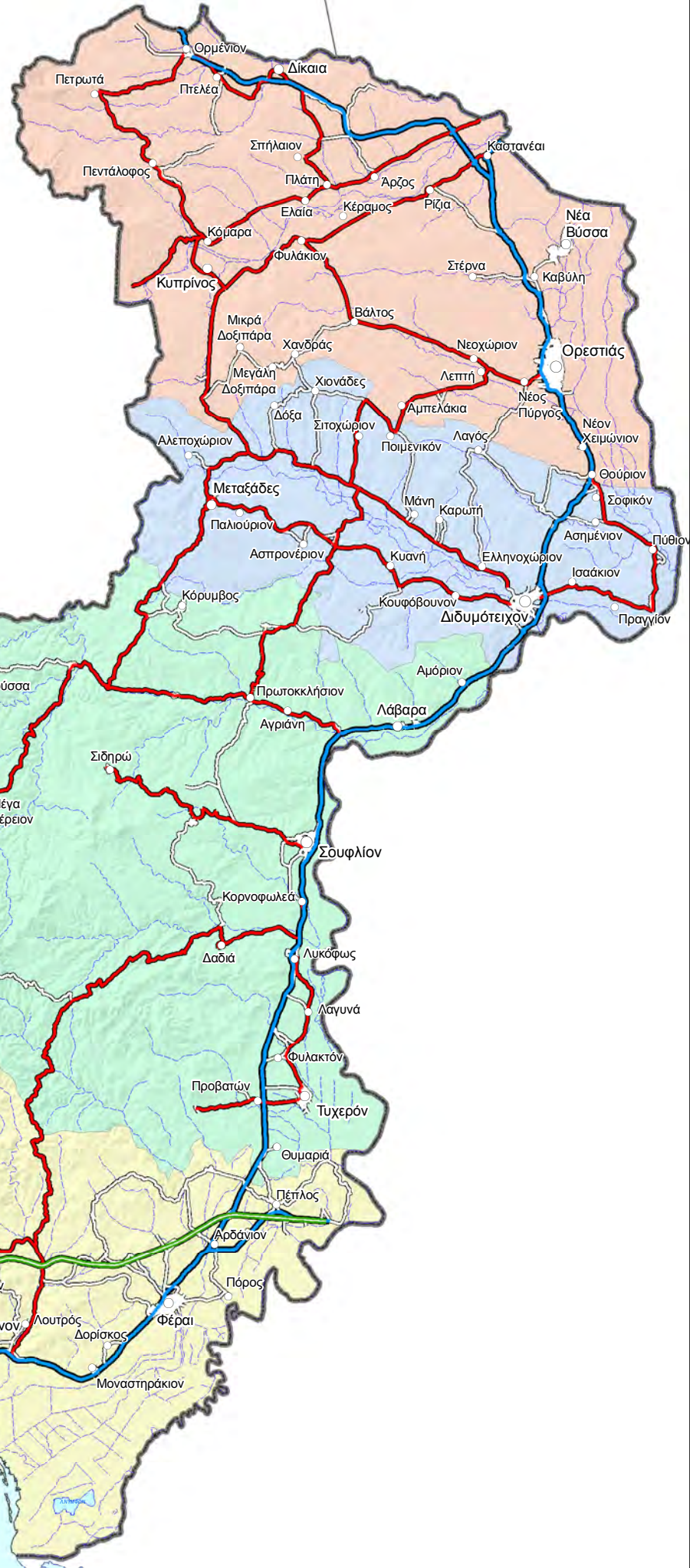
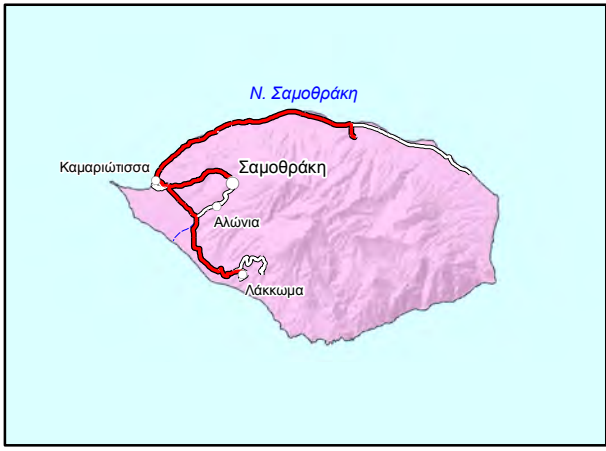
Αρμοδιότητες συντήρησης οδικού δικτύου
 ■ ΕΓΓΝΑΤΙΑ ΟΔΟΣ Α.Ε.
 ■ ΠΕΡΙΦΕΡΕΙΑ ΑΝΑΤΟΛΙΚΗΣ ΜΑΚΕΔΟΝΙΑΣ ΘΡΑΚΗΣ
 ■ ΠΕΡΙΦΕΡΕΙΑΚΗ ΕΝΟΤΗΤΑ ΔΡΑΜΑΣ
 ■ ΒΙ.Π.Ε. ΚΟΜΟΤΗΝΗΣ
 — ΔΗΜΟΙ

ΥΠΟΜΝΗΜΑ
Οικισμοί
 ● Έδρα Περιφερειακής Ενότητας
 ○ Έδρα Δήμου
 ○ Έδρα Δημοτικής Ενότητας
 ○ Λοιποί Οικισμοί

Δήμοι
 ■ Δ. ΔΟΞΑΤΟΥ
 ■ Δ. ΔΡΑΜΑΣ
 ■ Δ. ΚΑΤΩ ΝΕΥΡΟΚΟΠΙΟΥ
 ■ Δ. ΠΑΡΑΝΕΣΤΙΟΥ
 ■ Δ. ΠΡΟΣΟΤΣΑΝΗΣ

Οι αρμοδιότητες συντήρησης του οδικού δικτύου προέκυψαν από τα ψηφιακά δεδομένα που διαθέτει η ΓΓΠΠ μετά την ενσωμάτωση των αρμοδιοτήτων συντήρησης όπως αναφέρονται στην απόφαση του Γενικού Γραμματέα Περιφέρειας Ανατολικής Μακεδονίας & Θράκης υπ' αριθμ. 3884/2007 (ΦΕΚ 1970 Β/2007) και επικυρώθηκαν από την Δ/ση Τεχνικών Υπηρεσιών Δράμας με το ΔΤΥ 5618/29-10-2008 έγγραφο.

Για την δημιουργία του χάρτη σε περιβάλλον GIS εργάστηκαν οι υπάλληλοι της ΓΓΠΠ:
 Κική Τσεπέμπαση, Δασολόγος, MSc GIS
 Ανδρέας Αντωνάκος, Γεωλόγος, MSc, PhD
 Ιούλιος 2018



ΧΑΡΤΗΣ ΑΡΜΟΔΙΟΤΗΤΩΝ

ΣΥΝΤΗΡΗΣΗΣ

ΟΔΙΚΟΥ ΔΙΚΤΥΟΥ

ΠΕΡΙΦΕΡΕΙΑΚΗΣ ΕΝΟΤΗΤΑΣ

ΕΒΡΟΥ

Αρμοδιότητες συντήρησης οδικού δικτύου

- ΕΓΓΝΑΤΙΑ ΟΔΟΣ Α.Ε.
- Περιφέρεια Αν. Μακεδονίας & Θράκης (Εθνικό οδικό δίκτυο)
- Περιφέρεια Αν. Μακεδονίας & Θράκης (Επαρχιακό οδικό δίκτυο)
- Δημοτικό οδικό δίκτυο

ΥΠΟΜΝΗΜΑ

Οικισμοί

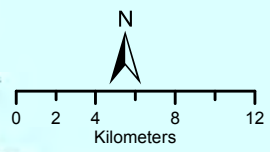
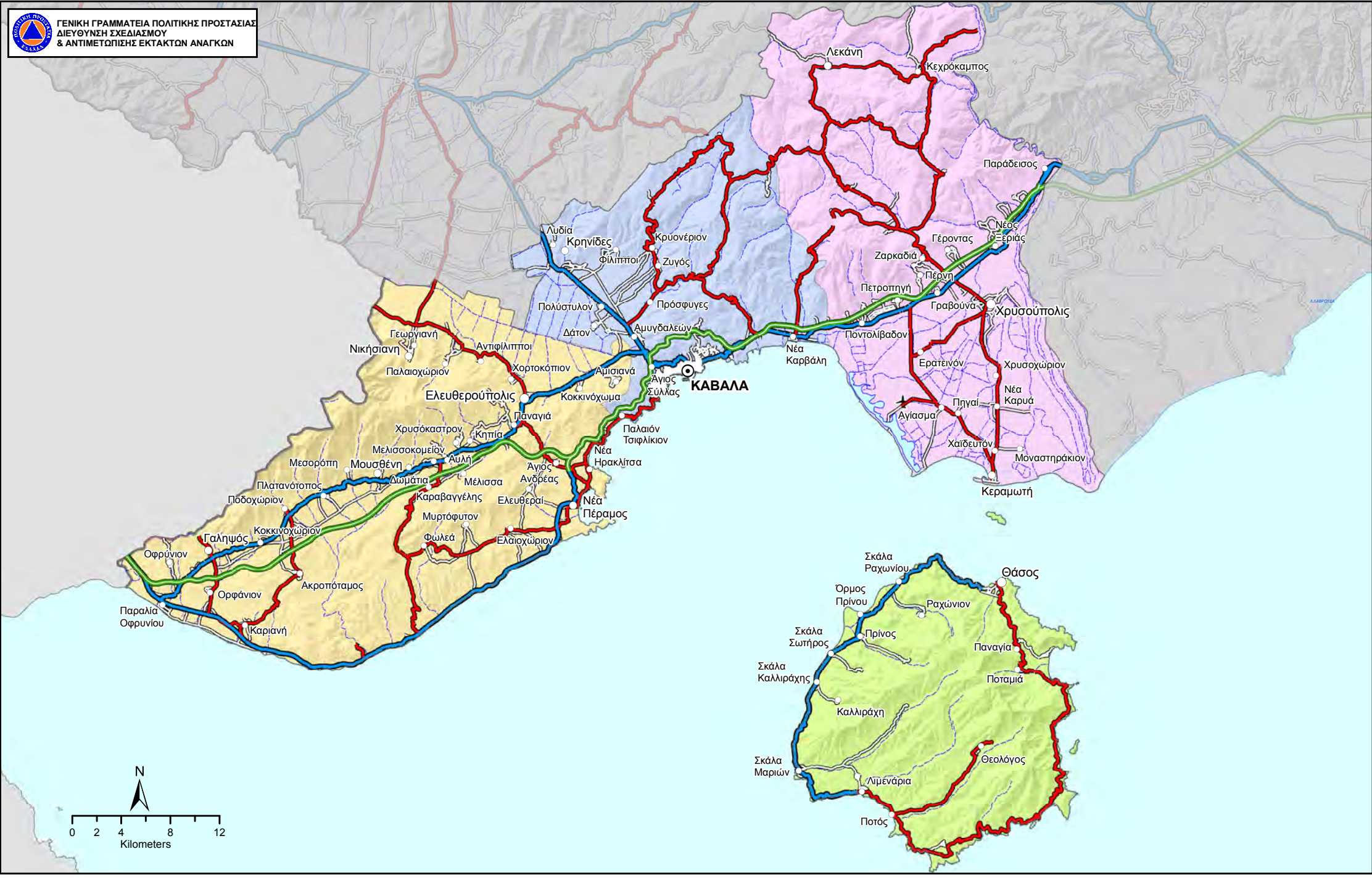
- Έδρα Περιφερειακής Ενότητας
- Έδρα Δήμου
- Έδρα Δημοτικής Ενότητας
- Λοιποί Οικισμοί

Δήμοι

- Δ. ΑΛΕΞΑΝΔΡΟΥΠΟΛΗΣ
- Δ. ΔΙΔΥΜΟΤΕΙΧΟΥ
- Δ. ΟΡΕΣΤΙΑΔΑΣ
- Δ. ΣΑΜΟΘΡΑΚΗΣ
- Δ. ΣΟΥΦΛΙΟΥ

Οι αρμοδιότητες συντήρησης του οδικού δικτύου προέκυψαν από τα ψηφιακά δεδομένα που διαθέτει η ΓΓΠΠ μετά την ενσωμάτωση των αρμοδιοτήτων συντήρησης όπως αναφέρονται στην απόφαση του Γενικού Γραμματέα Περιφέρειας Ανατολικής Μακεδονίας & Θράκης υπ' αριθμ. 6884/2007 (ΦΕΚ 1970 Β/2007) και επικυρώθηκαν από την Δ/ση Τεχνικών Υπηρεσιών Έβρου με το Η-10859/05-1-2009 έγγραφο.

Για την δημιουργία του χάρτη σε περιβάλλον GIS εργάστηκαν οι υπάλληλοι της ΓΓΠΠ: Κική Τεοτέμπαση, Δασολόγος, MSc GIS, Ανδρέας Αντωνάκος, Γεωλόγος, MSc, PhD, Οκτώβριος 2017

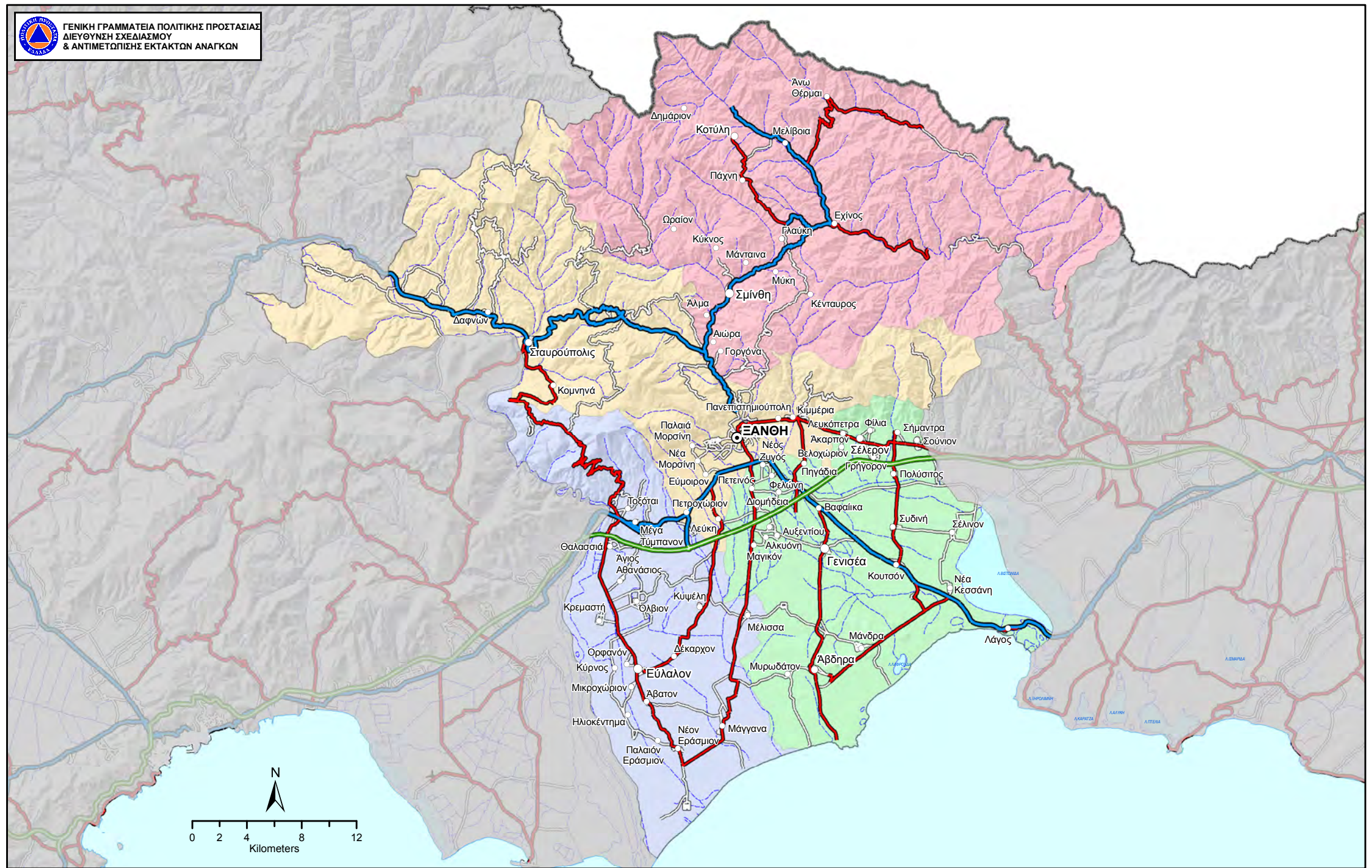


**ΧΑΡΤΗΣ ΑΡΜΟΔΙΟΤΗΤΩΝ
ΣΥΝΤΗΡΗΣΗΣ ΟΔΙΚΟΥ ΔΙΚΤΥΟΥ
ΠΕΡΙΦΕΡΕΙΑΚΗΣ ΕΝΟΤΗΤΑΣ
ΚΑΒΑΛΑΣ & ΘΑΣΟΥ**

ΥΠΟΜΝΗΜΑ		
Αρμοδιότητες συντήρησης οδικού δικτύου		
	ΕΓΝΑΤΙΑ ΟΔΟΣ Α.Ε.	
	Περιφέρεια Αν. Μακεδονίας & Θράκης (Εθνικό οδικό δίκτυο)	
	Περιφέρεια Αν. Μακεδονίας & Θράκης (Επαρχιακό οδικό δίκτυο)	
	Δημοτικό οδικό δίκτυο	
Οικισμοί		
	Έδρα Περιφερειακής Ενότητας	
	Έδρα Δήμου	
	Έδρα Δημοτικής Ενότητας	
	Λοιποί Οικισμοί	
Δήμοι		
	Δ. ΘΑΣΟΥ	
	Δ. ΚΑΒΑΛΑΣ	
	Δ. ΝΕΣΤΟΥ	
	Δ. ΠΑΓΓΑΙΟΥ	

Οι αρμοδιότητες συντήρησης του οδικού δικτύου προέκυψαν από τα ψηφιακά δεδομένα που διαθέτει η ΓΤΠΠ μετά την ενσωμάτωση των αρμοδιοτήτων συντήρησης όπως αναφέρονται στην απόφαση του Γενικού Γραμματέα Περιφέρειας Ανατολικής Μακεδονίας & Θράκης υπ' αριθμ. 3884/2007 (ΦΕΚ 1970 Β/2007) και επικυρώθηκαν από την Δ/ση Τεχνικών Υπηρεσιών Καβάλας με το 07/4672/29-10-2008 έγγραφο.

Για την δημιουργία του χάρτη σε περιβάλλον GIS εργάστηκαν οι υπάλληλοι της ΓΤΠΠ:
Κική Τεστέμπαση, Δασολόγος, MSc GIS
Ανδρέας Αντωνιάκος, Γεωλόγος, MSc, PhD
Οκτώβριος 2017

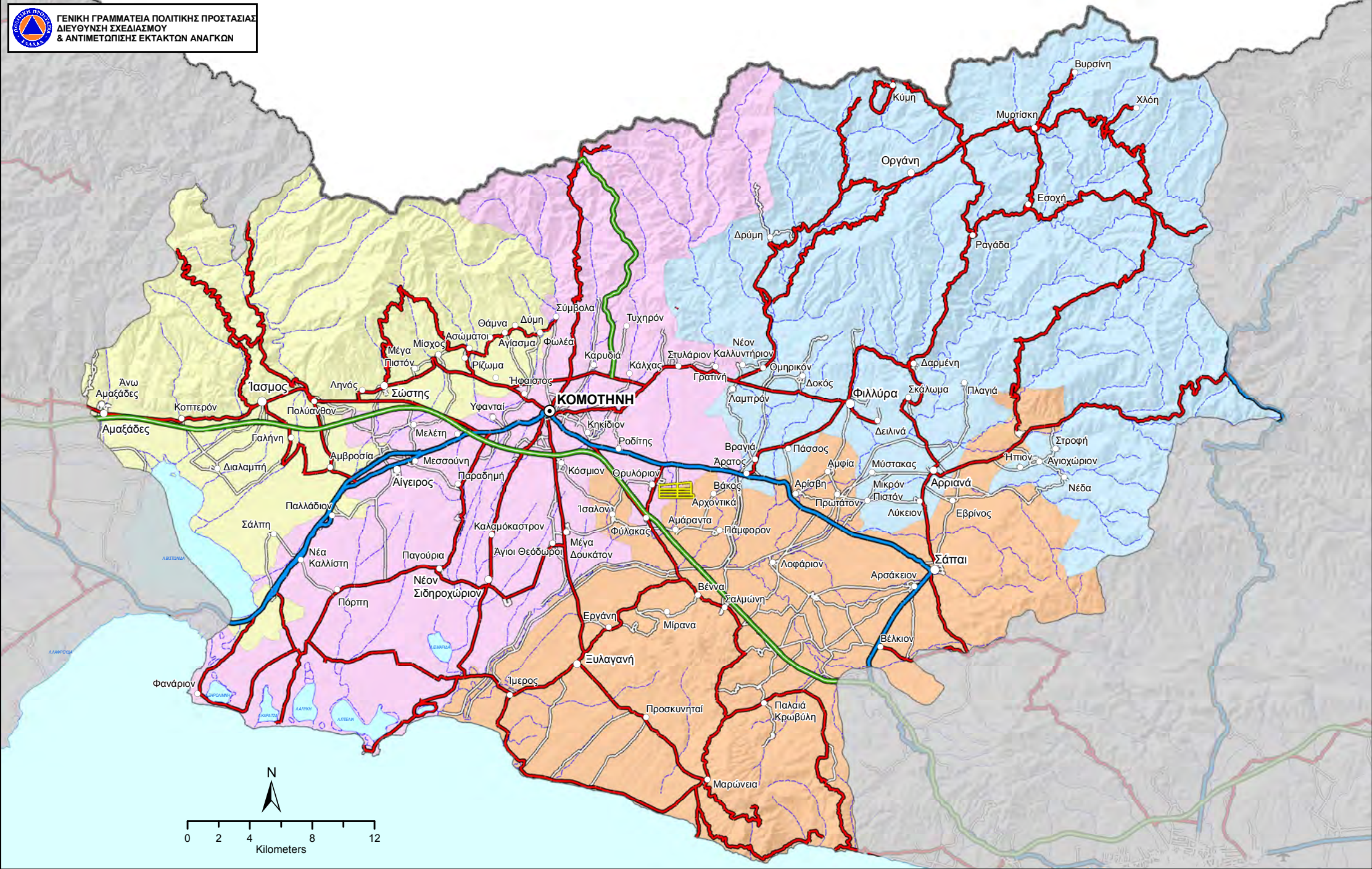


ΧΑΡΤΗΣ ΑΡΜΟΔΙΟΤΗΤΩΝ
ΣΥΝΤΗΡΗΣΗΣ ΟΔΙΚΟΥ ΔΙΚΤΥΟΥ
ΠΕΡΙΦΕΡΕΙΑΚΗΣ ΕΝΟΤΗΤΑΣ
ΞΑΝΘΗΣ

ΥΠΟΜΝΗΜΑ	
Αρμοδιότητες συντήρησης οδικού δικτύου	Οικισμοί
ΕΓΝΑΤΙΑ ΟΔΟΣ Α.Ε.	Έδρα Περιφερειακής Ενότητας
Περιφέρεια Αν. Μακεδονίας & Θράκης (Εθνικό οδικό δίκτυο)	Έδρα Δήμου
Περιφέρεια Αν. Μακεδονίας & Θράκης (Επαρχιακό οδικό δίκτυο)	Έδρα Δημοτικής Ενότητας
Δημοτικό οδικό δίκτυο	Λοιποί Οικισμοί
	Δήμοι
	Δ. ΑΒΔΗΡΩΝ
	Δ. ΜΥΚΗΣ
	Δ. ΞΑΝΘΗΣ
	Δ. ΤΟΠΕΙΡΟΥ

Οι αρμοδιότητες συντήρησης του οδικού δικτύου προέκυψαν από τα ψηφιακά δεδομένα που διαθέτει η ΓΤΠΠ μετά την ενσωμάτωση των αρμοδιοτήτων συντήρησης όπως αναφέρονται στην απόφαση του Γενικού Γραμματέα Περιφέρειας Ανατολικής Μακεδονίας & Θράκης υπ' αριθμ. 3884/2007 (ΦΕΚ 1970 Β/2007) και επικυρώθηκαν από την Δ/ση Τεχνικών Υπηρεσιών Ξάνθης με το 49924/7288/10-11-2008 έγγραφο.

Για την δημιουργία του χάρτη σε περιβάλλον GIS εργάστηκαν οι υπάλληλοι της ΓΤΠΠ:
Κική Τεστέμπαση, Δασολόγος, MSc GIS
Ανδρέας Αντωνιάκος, Γεωλόγος, MSc, PhD
Οκτώβριος 2017



**ΧΑΡΤΗΣ ΑΡΜΟΔΙΟΤΗΤΩΝ
ΣΥΝΤΗΡΗΣΗΣ ΟΔΙΚΟΥ ΔΙΚΤΥΟΥ
ΠΕΡΙΦΕΡΕΙΑΚΗΣ ΕΝΟΤΗΤΑΣ
ΡΟΔΟΠΗΣ**

Αρμοδιότητες συντήρησης οδικού δικτύου

- ΕΓΝΑΤΙΑ ΟΔΟΣ Α.Ε.
- Περιφέρεια Αν. Μακεδονίας & Θράκης (Εθνικό οδικό δίκτυο)
- Περιφέρεια Αν. Μακεδονίας & Θράκης (Επαρχιακό οδικό δίκτυο)
- ΒΙ.Π.Ε. Κομοτηνής
- Δημοτικό οδικό δίκτυο

ΥΠΟΜΝΗΜΑ

Οικισμοί

- ⊙ Έδρα Περιφερειακής Ενότητας
- Έδρα Δήμου
- Έδρα Δημοτικής Ενότητας
- Λοιποί Οικισμοί

Δήμοι

- Δ. ΑΡΡΙΑΝΩΝ
- Δ. ΙΑΣΜΟΥ
- Δ. ΚΟΜΟΤΗΝΗΣ
- Δ. ΜΑΡΩΝΕΙΑΣ - ΣΑΠΩΝ

Οι αρμοδιότητες συντήρησης του οδικού δικτύου προέκυψαν από τα ψηφιακά δεδομένα που διαθέτει η ΓΤΠΠ μετά την ενσωμάτωση των αρμοδιοτήτων συντήρησης όπως αναφέρονται στην απόφαση του Γενικού Γραμματέα Περιφέρειας Ανατολικής Μακεδονίας & Θράκης υπ' αριθμ. 3884/2007 (ΦΕΚ 1970 Β/2007) και επικυρώθηκαν από την Δ/νση Τεχνικών Υπηρεσιών Ροδόπης με το 8197/07-10-2008 έγγραφο.

Για την δημιουργία του χάρτη σε περιβάλλον GIS εργάστηκαν οι υπάλληλοι της ΓΤΠΠ:
Κική Τεστέμπαση, Δασολόγος, MSc GIS
Ανδρέας Αντωνάκος, Γεωλόγος, MSc, PhD
Οκτώβριος 2017



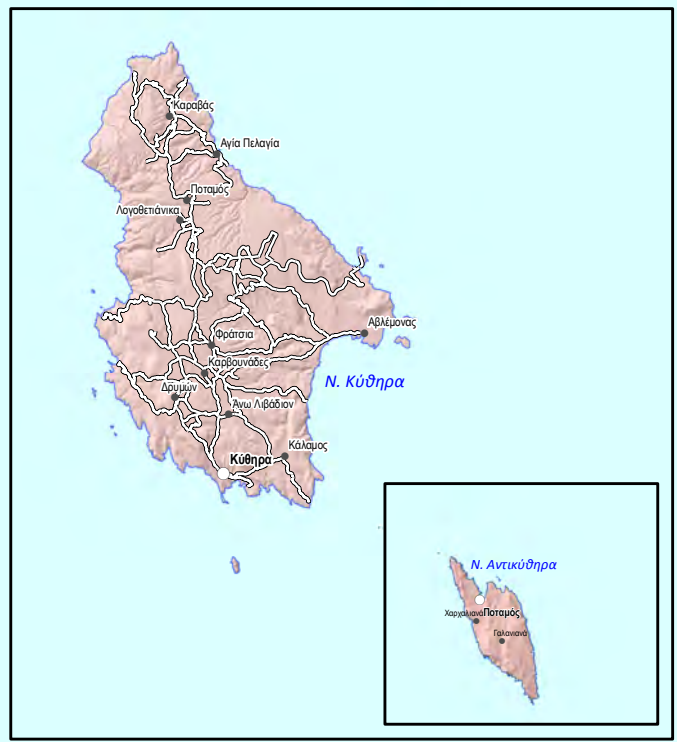
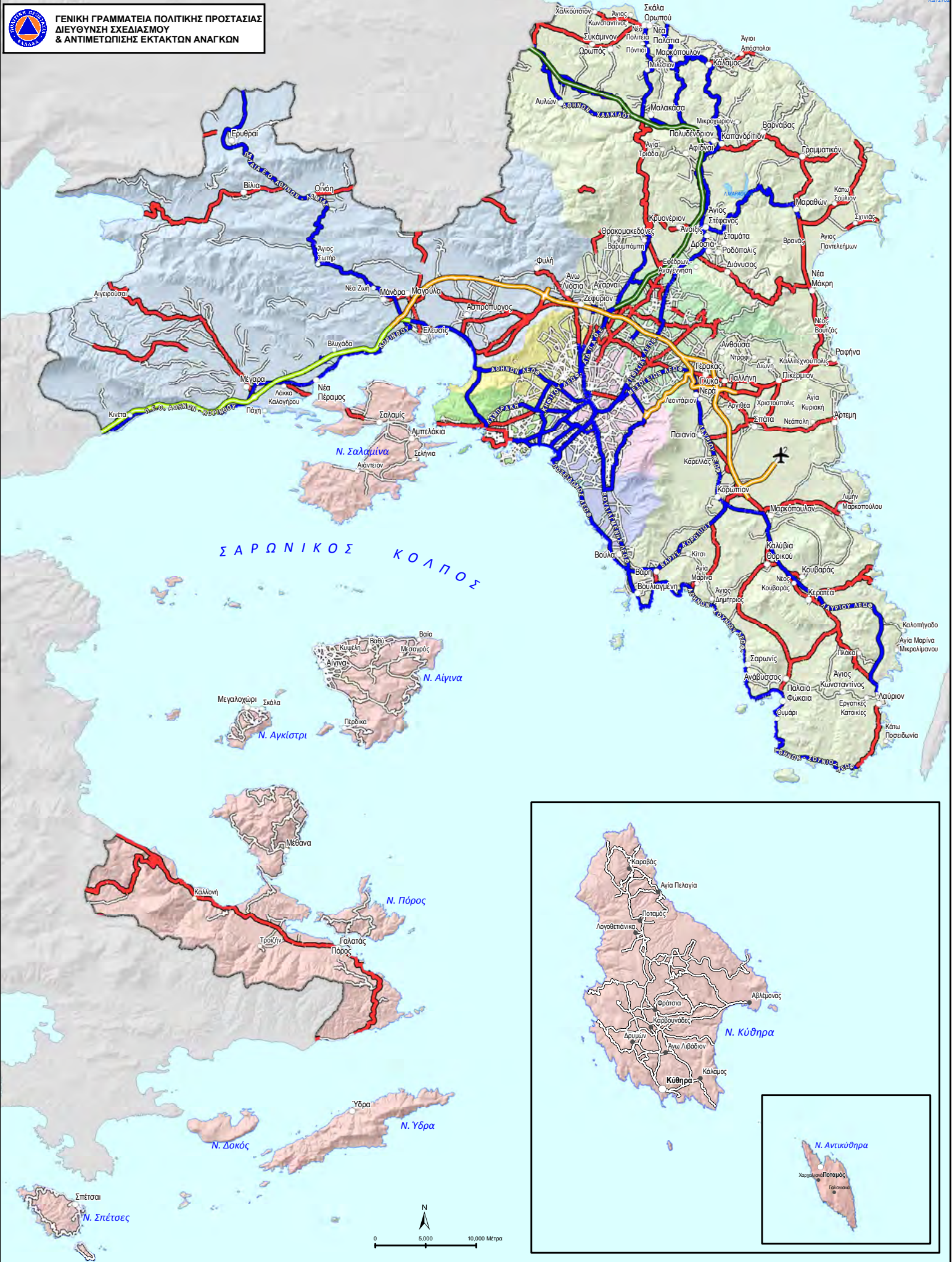
**ΓΕΝΙΚΗ ΓΡΑΜΜΑΤΕΙΑ ΠΟΛΙΤΙΚΗΣ ΠΡΟΣΤΑΣΙΑΣ
ΔΙΕΥΘΥΝΣΗ ΣΧΕΔΙΑΣΜΟΥ ΚΑΙ ΑΝΤΙΜΕΤΩΠΙΣΗΣ ΕΚΤΑΚΤΩΝ ΑΝΑΓΚΩΝ**

ΠΕΡΙΦΕΡΕΙΑ ΑΤΤΙΚΗΣ



**Χαρτογραφική απεικόνιση
αρμοδιοτήτων συντήρησης οδικού δικτύου.**

Εφαρμογή GIS:
Κυριακή Τεστέμπαση, Δασολόγος, MSc GIS
Ανδρέας Αντωνάκος, Γεωλόγος, MSc, PhD



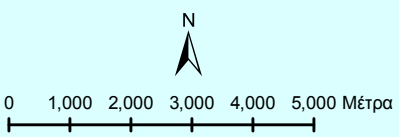
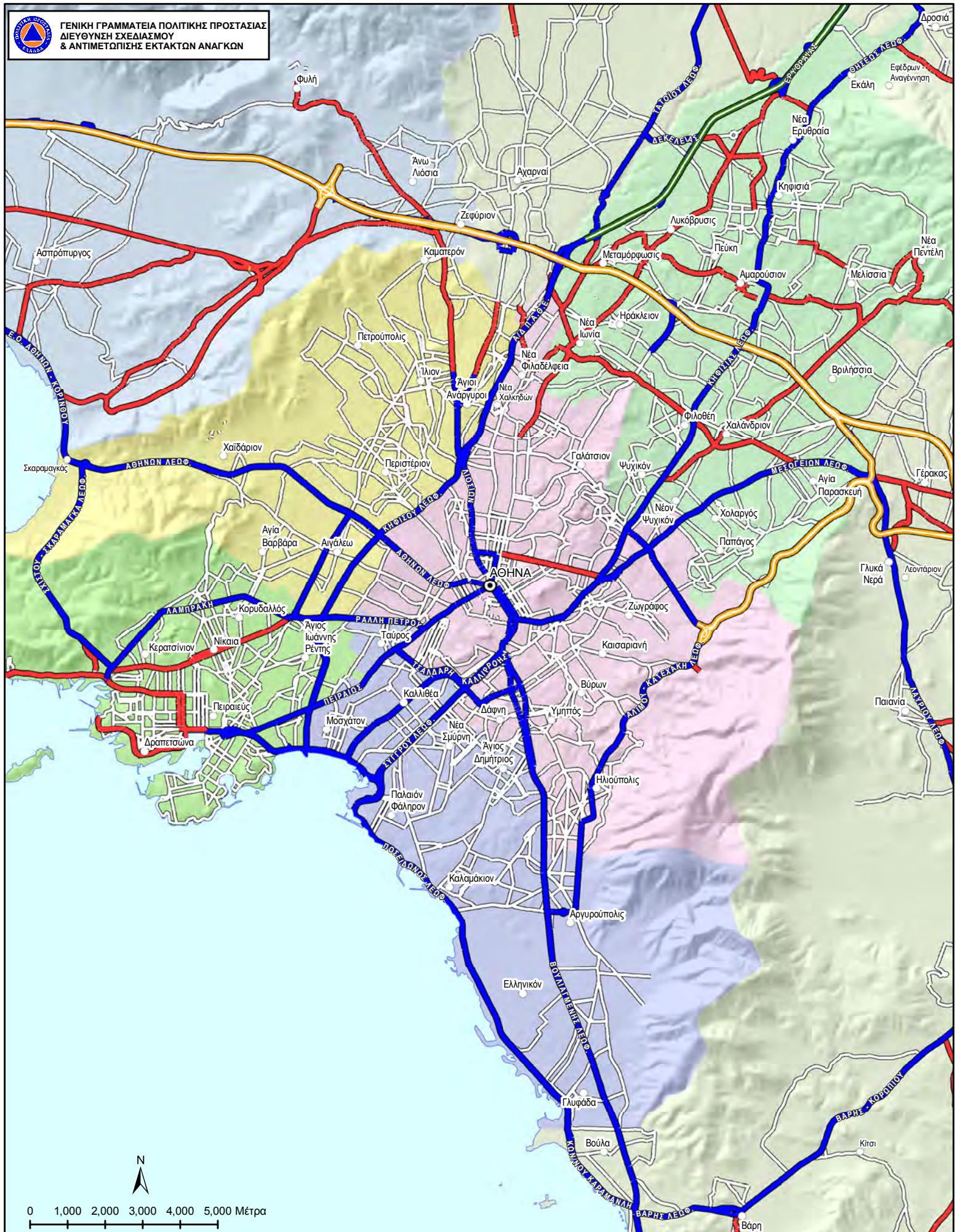
ΧΑΡΤΗΣ
ΑΡΜΟΔΙΟΤΗΤΩΝ ΣΥΝΤΗΡΗΣΗΣ
ΟΔΙΚΟΥ ΔΙΚΤΥΟΥ
ΠΕΡΙΦΕΡΕΙΑΣ ΑΤΤΙΚΗΣ

Οδικό Δίκτυο (Αρμοδιότητες συντήρησης)
 — ΔΗΜΟΙ
 — ΝΕΑ ΟΔΟΣ Α.Ε.
 — ΑΤΤΙΚΕΣ ΔΙΑΔΡΟΜΕΣ Α.Ε.
 — ΟΛΥΜΠΙΑ ΟΔΟΣ ΛΕΙΟΥΡΓΙΑ Α.Ε.
 — ΠΕΡΙΦΕΡΕΙΑ ΑΤΤΙΚΗΣ (Π.Ο.Δ., Δ.Ε.Σ., ΠΑΡΑΠΕΤΥΡΟ ΕΘΝΙΚΩΝ ΟΔΩΝ & ΑΤΤΙΚΗΣ ΟΔΟΥ)
 — ΠΕΡΙΦΕΡΕΙΑ ΑΤΤΙΚΗΣ (Δ.Τ.Ε & ΠΕΡΙΦΕΡΕΙΑΚΕΣ ΕΝΟΤΗΤΕΣ)

ΥΠΟΜΝΗΜΑ
Πόλεις
 ● Έσρα Περ. Ενότητας
 ○ Έσρα Δήμου
 ○ Λιπαστικό οικόσημο
 — ΑΝΑΤΟΛΙΚΗΣ ΑΤΤΙΚΗΣ
 — ΔΥΤΙΚΗΣ ΑΤΤΙΚΗΣ

— ΠΕΙΡΑΙΑΣ
 — ΝΗΣΩΝ
 — ΒΟΡΕΙΟΥ ΤΟΜΕΑ ΑΘΗΝΩΝ
 — ΔΥΤΙΚΟΥ ΤΟΜΕΑ ΑΘΗΝΩΝ
 — ΑΝΑΤΟΛΙΚΗΣ ΑΤΤΙΚΗΣ
 — ΔΥΤΙΚΗΣ ΑΤΤΙΚΗΣ
 — ΝΟΤΙΟΥ ΤΟΜΕΑ ΑΘΗΝΩΝ

Οι αρμοδιότητες συντήρησης του οδικού δικτύου προέκυψαν από τα ψηφιακά δεδομένα που διαθέτει η ΓΓΠΠ μετά την ενσωμάτωση των αρμοδιοτήτων συντήρησης όπως αναφέρονται στην απόφαση του Γενικού Γραμματέα Περιφέρειας Αττικής υπ' αριθμ. 4422/Ε.Ο. (Φ.Ε.Κ. 1787/Β/2007) και επικυρώθηκαν από τις Δίκες Τεχνικών Υπηρεσιών Αθηνών, Διτ. Αττικής, Πειραιώς με τα 64243/16-12-2008, 5064/Φ49/05-12-2008 και 259/29-01-2009 έγγραφα.
 Για την δημιουργία του χάρτη σε περιβάλλον GIS εργάστηκαν οι υπάλληλοι της ΓΓΠΠ: Κική Τεστέμπαση, Δασολόγος, MSc GIS
 Ανδρέας Αντινιώκος, Γεωλόγος, MSc, PhD
 Οκτώβριος 2017



ΧΑΡΤΗΣ
ΑΡΜΟΔΙΟΤΗΤΩΝ ΣΥΝΤΗΡΗΣΗΣ
ΟΔΙΚΟΥ ΔΙΚΤΥΟΥ
ΠΕΡΙΦΕΡΕΙΑΣ ΑΤΤΙΚΗΣ

Οδικό Δίκτυο (Αρμοδιότητες συντήρησης)	
—	Διμοί
—	ΠΕΡΙΦΕΡΕΙΑ ΑΤΤΙΚΗΣ (ΔΤΕ ΚΑΙ ΠΕΡΙΦΕΡΕΙΑΚΕΣ ΕΝΟΤΗΤΕΣ)
—	ΠΕΡΙΦΕΡΕΙΑ ΑΤΤΙΚΗΣ (ΠΛΑΔ, ΔΕΣΕ, ΓΑΡΓΑΛΕΥΡΟ ΕΘΝΙΚΩΝ ΟΔΩΝ ΚΑΙ ΑΤΤΙΚΗΣ ΟΔΟΥ)
—	ΝΕΑ ΟΔΟΣ Α.Ε.
—	ΑΤΤΙΚΕΣ ΔΙΑΔΡΟΜΕΣ Α.Ε.
—	ΟΛΥΜΠΙΑ ΟΔΟΣ ΛΕΙΤΟΥΡΓΙΑ Α.Ε.

ΥΠΟΜΝΗΜΑ	
●	Πόλεις
○	Έδρα Περιφερειακής Ενότητας
○	Έδρα Δήμου
○	Λοιπά οικισμοί
○	Περιφερειακές Ενότητες
■	ΑΝΑΤΟΛΙΚΗΣ ΑΤΤΙΚΗΣ
■	ΔΥΤΙΚΗΣ ΑΤΤΙΚΗΣ
■	ΠΕΙΡΑΙΑΣ
■	ΝΗΣΩΝ
■	ΒΟΡΕΙΟΥ ΤΟΜΕΑ ΑΘΗΝΩΝ
■	ΔΥΤΙΚΟΥ ΤΟΜΕΑ ΑΘΗΝΩΝ
■	ΚΕΝΤΡΙΚΟΥ ΤΟΜΕΑ ΑΘΗΝΩΝ
■	ΝΟΤΙΟΥ ΤΟΜΕΑ ΑΘΗΝΩΝ

Οι αρμοδιότητες συντήρησης του οδικού δικτύου προέκυψαν από τα ψηφιακά δεδομένα που διαθέτει η ΓΓΠΠ μετά την ενσωμάτωση των αρμοδιοτήτων συντήρησης όπως αναφέρονται στην απόφαση του Γενικού Γραμματέα Περιφέρειας Πελοποννήσου υπ' αριθμ.4422/Ε.Ο. (ΦΕΚ 1787Β/2007) και επικυρώθηκαν από την Δ/ση Τεχνικών Υπηρεσιών Αθηνών, Διτ. Αττικής, Περαιώς με τα 64243/16-12-2008, 5064/Φ49/05-12-2008 και 259/29-01-2009 έγγραφα.

Για την δημιουργία του χάρτη σε περιβάλλον GIS εργάστηκαν οι υπάλληλοι της ΓΓΠΠ: Κική Τσεπέμπαση, Δασολόγος, MSc GIS
Ανδρέας Αντινώτσκος, Γεωλόγος, MSc, PhD
Οκτώβριος 2017



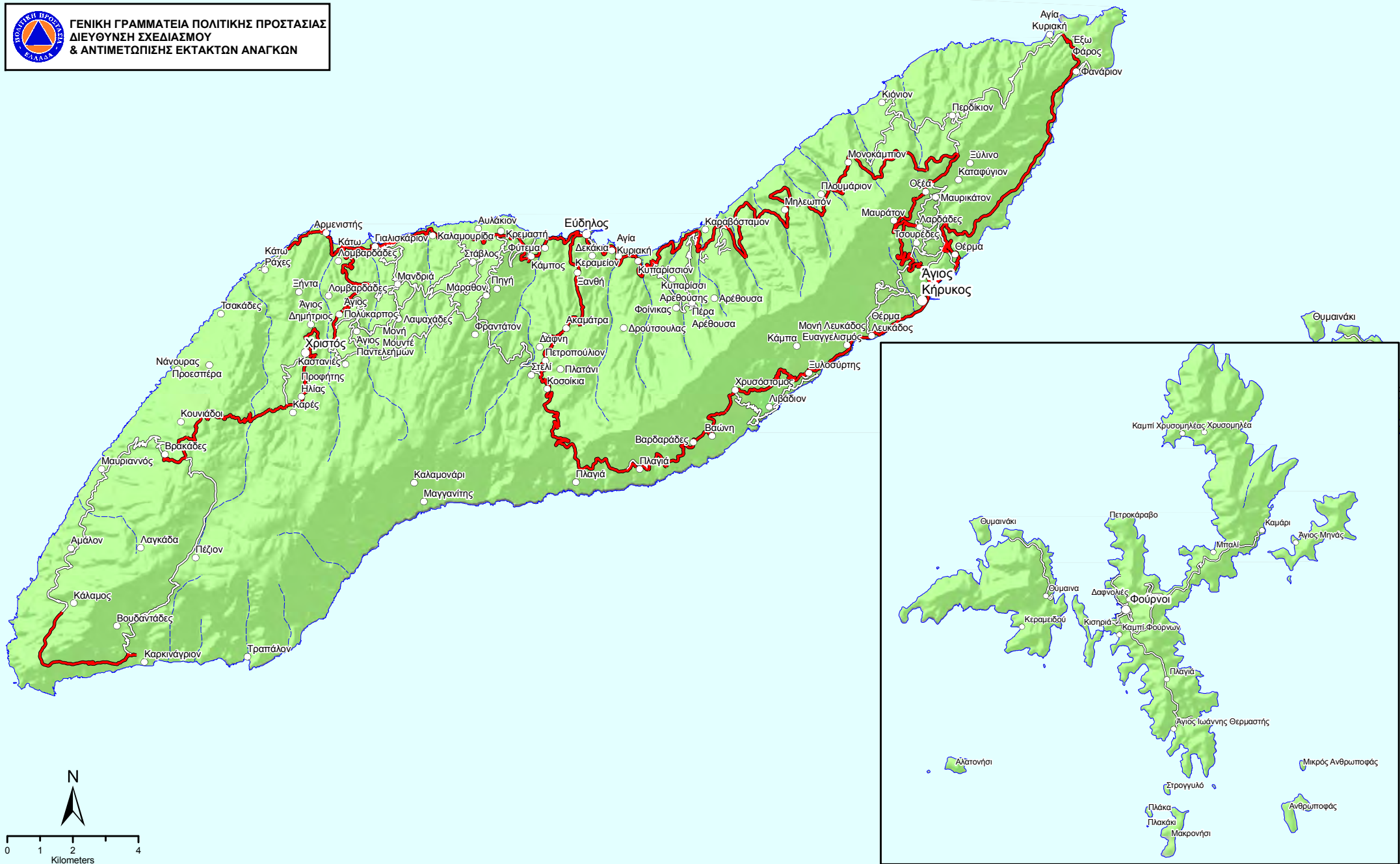
**ΓΕΝΙΚΗ ΓΡΑΜΜΑΤΕΙΑ ΠΟΛΙΤΙΚΗΣ ΠΡΟΣΤΑΣΙΑΣ
ΔΙΕΥΘΥΝΣΗ ΣΧΕΔΙΑΣΜΟΥ ΚΑΙ ΑΝΤΙΜΕΤΩΠΙΣΗΣ ΕΚΤΑΚΤΩΝ ΑΝΑΓΚΩΝ**

ΠΕΡΙΦΕΡΕΙΑ ΒΟΡΕΙΟΥ ΑΙΓΑΙΟΥ



**Χαρτογραφική απεικόνιση
αρμοδιοτήτων συντήρησης οδικού δικτύου.**

Εφαρμογή GIS:
Κυριακή Τεστέμπαση, Δασολόγος, MSc GIS
Ανδρέας Αντωνάκος, Γεωλόγος, MSc, PhD



ΧΑΡΤΗΣ ΑΡΜΟΔΙΟΤΗΤΩΝ ΣΥΝΤΗΡΗΣΗΣ
ΟΔΙΚΟΥ ΔΙΚΤΥΟΥ
ΠΕΡΙΦΕΡΕΙΑΚΗΣ ΕΝΟΤΗΤΑΣ ΙΚΑΡΙΑΣ

Αρμοδιότητες Συντήρησης Οδικού Δικτύου

- Περιφέρεια Βορείου Αιγαίου (Πρώην Επαρχιακό Οδικό Δίκτυο Σάμου και Ικαρίας)
- Δημοτικό Οδικό Δίκτυο
- Κύριο Υδρογραφικό Δίκτυο

ΥΠΟΜΝΗΜΑ

Οικισμοί

- ⊙ Έδρα Περιφερειακής Ενότητας
- Έδρα Δήμου
- Έδρα Δημοτικής Ενότητας
- Λοιποί Οικισμοί

Οι αρμοδιότητες συντήρησης του οδικού δικτύου προέκυψαν από τα ψηφιακά δεδομένα που διαθέτει η ΓΓΠΠ μετά την ενσωμάτωση των αρμοδιοτήτων συντήρησης όπως αναφέρονται απόφαση του Γενικού Γραμματέα Περιφέρειας Βορείου Αιγαίου υπ' αριθμ. 33269/912 (ΦΕΚ 1888Β/2007)

Για την δημιουργία του χάρτη σε περιβάλλον GIS εργάστηκαν οι υπάλληλοι της ΓΓΠΠ:
Κική Τεσσέμπτση, Δασολόγος, MSc GIS
Ανδρέας Αντωνιάκος, Γεωλόγος, MSc, PhD

Οκτώβριος 2016



ΧΑΡΤΗΣ ΑΡΜΟΔΙΟΤΗΤΩΝ ΣΥΝΤΗΡΗΣΗΣ
ΟΔΙΚΟΥ ΔΙΚΤΥΟΥ
ΠΕΡΙΦΕΡΕΙΑΚΗΣ ΕΝΟΤΗΤΑΣ ΛΕΣΒΟΥ

Αρμοδιότητες Συντήρησης Οδικού Δικτύου

- ▬ Περιφέρεια Βορείου Αιγαίου (Επαρχιακό Οδικό Δίκτυο Λέσβου)
- ▬ Περιφέρεια Βορείου Αιγαίου (Επαρχιακό Οδικό Δίκτυο Λέσβου μη διανηγμένο)
- ▬ Δημοσικό Οδικό Δίκτυο
- ▬ Κύριο Υδρογραφικό Δίκτυο

ΥΠΟΜΝΗΜΑ

Οικισμοί

- Έδρα Περιφερειακής Ενότητας
- Έδρα Δήμου
- Έδρα Δημοτικής Ενότητας
- Λοιποί Οικισμοί

Οι αρμοδιότητες συντήρησης του οδικού δικτύου προέκυψαν από τα ψηφιακά δεδομένα που διαθέτει η ΓΓΠΠ μετά την ενσωμάτωση των αρμοδιοτήτων συντήρησης όπως αναφέρονται απόφαση του Γενικού Γραμματέα Περιφέρειας Βορείου Αιγαίου υπ' αριθμ. 33269/912 (ΦΕΚ 1888B/2007) και επικυρώθηκαν από την Δ/ση Τεχνικών Έργων Π.Ε. Λέσβου με το 3860/ΤΔ 379/13-07-2017 έγγραφο και από το Τμήμα Τεχνικών Έργων Π.Ε. Λήμνου με το 4362/45/02-02-2017 έγγραφο.

Για την δημιουργία του χάρτη σε περιβάλλον GIS εργάστηκαν οι υπάλληλοι της ΓΓΠΠ: Κική Τσαπέτση, Δασολόγος, MSc GIS
Ανδρέας Αιωντάκος, Γεωλόγος, MSc, PhD

Απρίλιος 2017



ΧΑΡΤΗΣ ΑΡΜΟΔΙΟΤΗΤΩΝ ΣΥΝΤΗΡΗΣΗΣ
ΟΔΙΚΟΥ ΔΙΚΤΥΟΥ
ΠΕΡΙΦΕΡΕΙΑΚΗΣ ΕΝΟΤΗΤΑΣ ΛΗΜΝΟΥ

Αρμοδιότητες Συντήρησης Οδικού Δικτύου

- Περιφέρεια Βορείου Αιγαίου (Επαρχιακό Οδικό Δίκτυο Λήμνου)
- Δημοτικό Οδικό Δίκτυο
- Κύριο Υδρογραφικό Δίκτυο

ΥΠΟΜΝΗΜΑ

Οικισμοί

- Έδρα Περιφερειακής Ενότητας
- Έδρα Δήμου
- Έδρα Δημοτικής Ενότητας
- Λοιποί Οικισμοί

Οι αρμοδιότητες συντήρησης του οδικού δικτύου προέκυψαν από τα ψηφιακά δεδομένα που διαθέτει η ΓΓΠΠ μετά την ενσωμάτωση των αρμοδιοτήτων συντήρησης όπως αναφέρονται απόφαση του Γενικού Γραμματέα Περιφέρειας Βορείου Αιγαίου υπ' αριθμ. 33269/912 (ΦΕΚ 1888B/2007) και επικυρώθηκαν από το Τμήμα Τεχνικών Έργων Π.Ε. Λήμνου με το 4362/45/02-02-2017 έγγραφο.

Για την δημιουργία του χάρτη σε περιβάλλον GIS εργάστηκαν οι υπάλληλοι της ΓΓΠΠ:
Κική Τεστέμπαση, Δασολόγος, MSc GIS
Ανδρέας Αντωνάκος, Γεωλόγος, MSc, PhD

Απρίλιος 2017



ΧΑΡΤΗΣ ΑΡΜΟΔΙΟΤΗΤΩΝ ΣΥΝΤΗΡΗΣΗΣ
ΟΔΙΚΟΥ ΔΙΚΤΥΟΥ
ΠΕΡΙΦΕΡΕΙΑΚΗΣ ΕΝΟΤΗΤΑΣ ΣΑΜΟΥ

ΥΠΟΜΝΗΜΑ

Αρμοδιότητες Συντήρησης Οδικού Δικτύου

- Περιφέρεια Βορείου Αιγαίου (Επαρχιακό Οδικό Δίκτυο Σάμου και Ικαρίας)
- Δημοτικό Οδικό Δίκτυο
- Κύριο Υδρογραφικό Δίκτυο

Οικισμοί

- Έδρα Περιφερειακής Ενότητας
- Έδρα Δήμου
- Έδρα Δημοτικής Ενότητας
- Λοιποί Οικισμοί

Οι αρμοδιότητες συντήρησης του οδικού δικτύου προέκυψαν από τα ψηφιακά δεδομένα που διαθέτει η ΓΓΠΠ μετά την ενσωμάτωση των αρμοδιοτήτων συντήρησης όπως αναφέρονται απόφαση του Γενικού Γραμματέα Περιφέρειας Βορείου Αιγαίου υπ' αριθμ. 33269/912 (ΦΕΚ 1888Β/2007)

Για την δημιουργία του χάρτη σε περιβάλλον GIS εργάστηκαν οι υπάλληλοι της ΓΓΠΠ:
Κική Τσατέμπση, Δασολόγος, MSc GIS
Ανδρέας Αντωνάκος, Γεωλόγος, MSc, PhD

Οκτώβριος 2016



ΧΑΡΤΗΣ ΑΡΜΟΔΙΟΤΗΤΩΝ ΣΥΝΤΗΡΗΣΗΣ
ΟΔΙΚΟΥ ΔΙΚΤΥΟΥ
ΠΕΡΙΦΕΡΕΙΑΚΗΣ ΕΝΟΤΗΤΑΣ ΧΙΟΥ

ΥΠΟΜΝΗΜΑ
Αρμοδιότητες Συντήρησης Οδικού Δικτύου
— Περιφέρεια Βορείου Αιγαίου (Εθνικό Οδικό Δίκτυο Χίου)
— Περιφέρεια Βορείου Αιγαίου (Επαρχιακό Οδικό Δίκτυο Χίου)
— Δημοτικό Οδικό Δίκτυο
— Κύριο Υδρογραφικό Δίκτυο

Οικισμοί
● Έδρα Περιφερειακής Ενότητας
○ Έδρα Δήμου
○ Έδρα Δημοτικής Ενότητας
○ Λοιποί Οικισμοί

Οι αρμοδιότητες συντήρησης του οδικού δικτύου προέκυψαν από τα ψηφιακά δεδομένα που διαθέτει η ΓΓΠΠ μετά την ενσωμάτωση των αρμοδιοτήτων συντήρησης όπως αναφέρονται στην απόφαση του Γενικού Γραμματέα Περιφέρειας Βορείου Αιγαίου υπ' αριθμ. 33269/912 (ΦΕΚ 1888Β/2007) και επικυρώθηκαν από την Δ/ση Τεχνικών Έργων Π.Ε. Χίου με το 482/02-02-2017 έγγραφο.

Για την δημιουργία του χάρτη σε περιβάλλον GIS εργάστηκαν οι υπάλληλοι της ΓΓΠΠ: Κική Τεστέμπαση, Δασολόγος, MSc GIS
Ανδρέας Αντωνάκος, Γεωλόγος, MSc, PhD
Απρίλιος 2017



**ΓΕΝΙΚΗ ΓΡΑΜΜΑΤΕΙΑ ΠΟΛΙΤΙΚΗΣ ΠΡΟΣΤΑΣΙΑΣ
ΔΙΕΥΘΥΝΣΗ ΣΧΕΔΙΑΣΜΟΥ ΚΑΙ ΑΝΤΙΜΕΤΩΠΙΣΗΣ ΕΚΤΑΚΤΩΝ ΑΝΑΓΚΩΝ**

ΠΕΡΙΦΕΡΕΙΑ ΔΥΤΙΚΗΣ ΕΛΛΑΔΑΣ



**Χαρτογραφική απεικόνιση
αρμοδιοτήτων συντήρησης οδικού δικτύου.**

Εφαρμογή GIS:
Κυριακή Τεστέμπαση, Δασολόγος, MSc GIS
Ανδρέας Αντωνάκος, Γεωλόγος, MSc, PhD



ΧΑΡΤΗΣ ΑΡΜΟΔΙΟΤΗΤΩΝ
ΣΥΝΤΗΡΗΣΗΣ ΟΔΙΚΟΥ ΔΙΚΤΥΟΥ
ΠΕΡΙΦΕΡΕΙΑΚΗΣ ΕΝΟΤΗΤΑΣ
ΑΙΤΩΛΟΑΚΑΡΝΑΝΙΑΣ

Αρμοδιότητες συντήρησης οδικού δικτύου
 — Δημόσιο οδικό δίκτυο
 — ΝΕΑ ΟΔΟΣ Α.Ε.
 — Περιφέρεια Δυτικής Ελλάδας (Επαρχιακό οδικό δίκτυο)
 — Περιφέρεια Δυτικής Ελλάδας (Εθνικό οδικό δίκτυο)

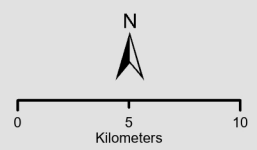
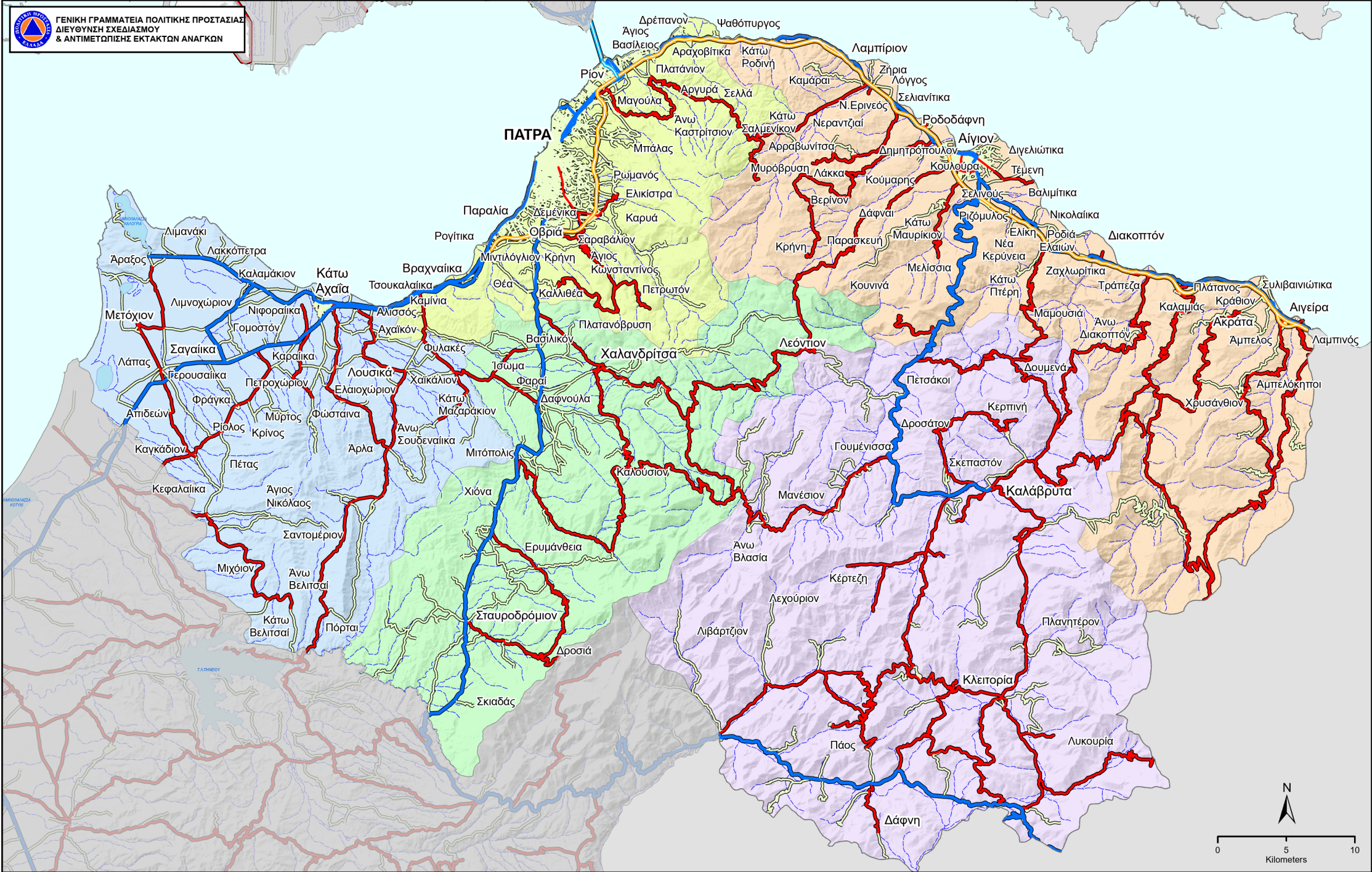
ΥΠΟΜΝΗΜΑ
Οικισμοί
 ● Έδρα Περιφερειακής Ενότητας
 ○ Έδρα Δήμου
 ○ Έδρα Δημοτικής Ενότητας
 ○ Λοιποί Οικισμοί

Δήμοι
 Δ. ΑΓΡΙΝΙΟΥ
 Δ. ΑΚΤΙΟΥ - ΒΟΝΙΤΣΑΣ
 Δ. ΑΜΦΙΛΟΧΙΑΣ

Δ. ΘΕΡΜΟΥ
 Δ. ΙΕΡΑΣ ΠΟΛΗΣ ΜΕΣΣΟΛΟΓΙΟΥ
 Δ. ΝΑΥΠΑΚΤΙΑΣ
 Δ. ΞΗΡΟΜΕΡΟΥ

Οι αρμοδιότητες συντήρησης του οδικού δικτύου προέκυψαν από τα ψηφιακά δεδομένα που διαθέτει η ΓΓΠΠ μετά την ενσωμάτωση των αρμοδιοτήτων συντήρησης όπως αναφέρονται στην απόφαση του Γενικού Γραμματέα Περιφέρειας Δυτικής Ελλάδας υπ' αριθμ. 10399/680 (ΦΕΚ 106B/2008) και επικυρώθηκαν από την Δ/ση Τεχνικών Υπηρεσιών Αιτωλοακαρνανίας με το 10820/05-11-2008 έγγραφο.

Για την δημιουργία του χάρτη σε περιβάλλον GIS εργάστηκαν οι υπάλληλοι της ΓΓΠΠ:
 Κική Τεστέμπαση, Δασολόγος, MSc GIS
 Ανδρέας Αντωνάκος, Γεωλόγος, MSc, PhD
 Οκτώβριος 2017



**ΧΑΡΤΗΣ ΑΡΜΟΔΙΟΤΗΤΩΝ
ΣΥΝΤΗΡΗΣΗΣ ΟΔΙΚΟΥ ΔΙΚΤΥΟΥ
ΠΕΡΙΦΕΡΕΙΑΚΗΣ ΕΝΟΤΗΤΑΣ
ΑΧΑΪΑΣ**

ΥΠΟΜΝΗΜΑ	
<ul style="list-style-type: none"> Αρμοδιότητες συντήρησης οδικού δικτύου ΟΛΥΜΠΙΑ ΟΔΟΣ Α.Ε. ΓΕΦΥΡΑ Α.Ε. ΠΕΡΙΦΕΡΕΙΑ ΔΥΤΙΚΗΣ ΕΛΛΑΔΑΣ ΠΕΡΙΦΕΡΕΙΑΚΗ ΕΝΟΤΗΤΑ ΑΧΑΪΑΣ ΕΥΔΕ ΠΕΛΟΠΟΝΝΗΣΙΟΥ ΔΥΤ. ΕΛΛΑΔΑΣ ΙΟΝΙΟΥ 	<ul style="list-style-type: none"> ΔΗΜΟΙ Οικισμοί Έδρα Περιφερειακής Ενότητας Έδρα Δήμου Έδρα Δημοτικής Ενότητας
<ul style="list-style-type: none"> Λευτοί Οικισμοί Δ. ΑΙΓΙΑΛΕΙΑΣ Δ. ΔΥΤΙΚΗΣ ΑΧΑΪΑΣ Δ. ΕΡΥΜΑΝΘΟΥ Δ. ΚΑΛΑΒΡΥΤΩΝ Δ. ΠΑΤΡΕΩΝ 	

Οι αρμοδιότητες συντήρησης του οδικού δικτύου προέκυψαν από τα ψηφιακά δεδομένα που διαθέτει η ΓΓΠΠ μετά την ενσωμάτωση των αρμοδιοτήτων συντήρησης όπως αναφέρονται στην απόφαση του Γενικού Γραμματέα Περιφέρειας Δυτικής Ελλάδας υπ' αριθμ. 10399/680 (ΦΕΚ 106Β/2008) και επικυρώθηκαν από την Δ/νση Τεχνικών Υπηρεσιών Αχαΐας με το Η6977/ 14-01-2009 έγγραφο.

Για την δημιουργία του χάρτη σε περιβάλλον GIS εργάστηκαν οι υπάλληλοι της ΓΓΠΠ:
Κική Τεστέμπαση, Δασολόγος, MSc GIS
Ανδρέας Αντινάκος, Γεωλόγος, MSc, PhD
Ιανουάριος 2025



ΧΑΡΤΗΣ ΑΡΜΟΔΙΟΤΗΤΩΝ ΣΥΝΤΗΡΗΣΗΣ
ΟΔΙΚΟΥ ΔΙΚΤΥΟΥ
ΠΕΡΙΦΕΡΕΙΑΚΗΣ ΕΝΟΤΗΤΑΣ
ΗΛΕΙΑΣ

Αρμοδιότητες συντήρησης οδικού δικτύου
 — Δημοτικό οδικό δίκτυο
 — Περιφέρεια Δυτικής Ελλάδας (Επαρχιακό οδικό δίκτυο)
 — Περιφέρεια Δυτικής Ελλάδας (Εθνικό οδικό δίκτυο)

ΥΠΟΜΝΗΜΑ

Οικισμοί
 ● Έδρα Περιφερειακής Ενότητας
 ○ Έδρα Δήμου
 ○ Έδρα Δημοτικής Ενότητας
 ○ Λοιποί Οικισμοί

Δήμοι
 Δ. ΑΝΔΡΑΒΙΔΑΣ - ΚΥΛΛΗΝΗΣ
 Δ. ΑΝΑΡΤΙΣΤΑΙΝΑΣ - ΚΡΕΣΤΕΝΩΝ
 Δ. ΑΡΧΑΙΑΣ ΟΛΥΜΠΙΑΣ
 Δ. ΖΑΧΑΡΩΣ
 Δ. ΗΛΙΔΑΣ
 Δ. ΠΗΝΕΙΟΥ
 Δ. ΠΥΡΓΟΥ

Οι αρμοδιότητες συντήρησης του οδικού δικτύου προέκυψαν από τα ψηφιακά δεδομένα που διαθέτει η ΓΓΠΠ μετά την ενσωμάτωση των αρμοδιοτήτων συντήρησης όπως αναφέρονται στην απόφαση του Γενικού Γραμματέα Περιφέρειας Δυτικής Ελλάδας υπ' αριθμ. 10399/680 (ΦΕΚ 106Β/2008) και επικυρώθηκαν από την Δ/ση Τεχνικών Υπηρεσιών Ηλείας με το 8466/07-11-2008 έγγραφο.

Για την δημιουργία του χάρτη σε περιβάλλον GIS εργάστηκαν οι υπάλληλοι της ΓΓΠΠ: Κική Τεστέμπαση, Δασολόγος, MSc GIS
 Ανδρέας Αντωνάκος, Γεωλόγος, MSc, PhD

Οκτώβριος 2017



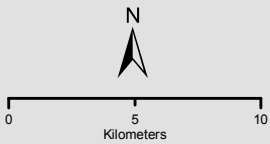
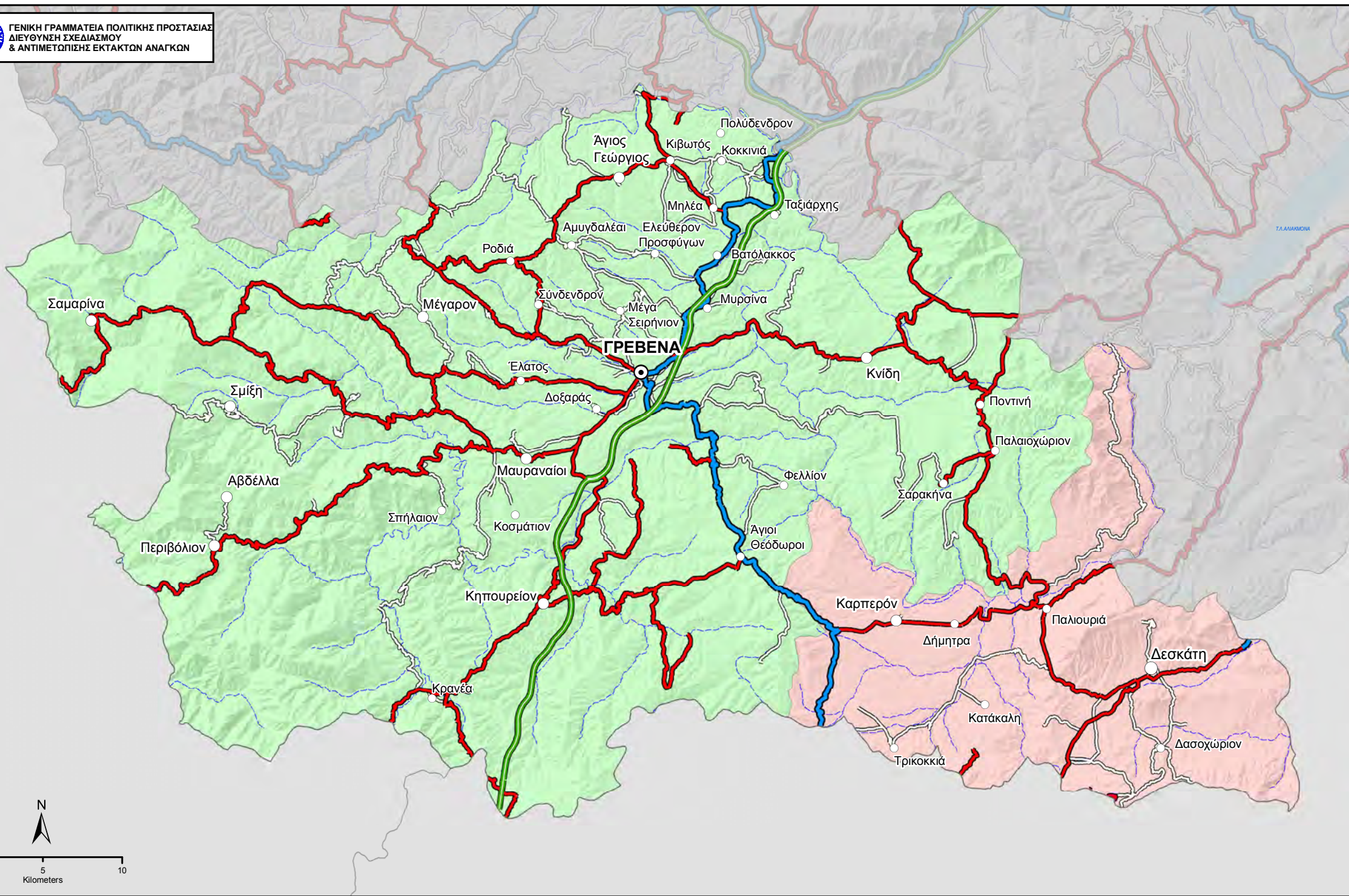
**ΓΕΝΙΚΗ ΓΡΑΜΜΑΤΕΙΑ ΠΟΛΙΤΙΚΗΣ ΠΡΟΣΤΑΣΙΑΣ
ΔΙΕΥΘΥΝΣΗ ΣΧΕΔΙΑΣΜΟΥ ΚΑΙ ΑΝΤΙΜΕΤΩΠΙΣΗΣ ΕΚΤΑΚΤΩΝ ΑΝΑΓΚΩΝ**

ΠΕΡΙΦΕΡΕΙΑ ΔΥΤΙΚΗΣ ΜΑΚΕΔΟΝΙΑΣ



**Χαρτογραφική απεικόνιση
αρμοδιοτήτων συντήρησης οδικού δικτύου.**

Εφαρμογή GIS:
Κυριακή Τεστέμπαση, Δασολόγος, MSc GIS
Ανδρέας Αντωνάκος, Γεωλόγος, MSc, PhD

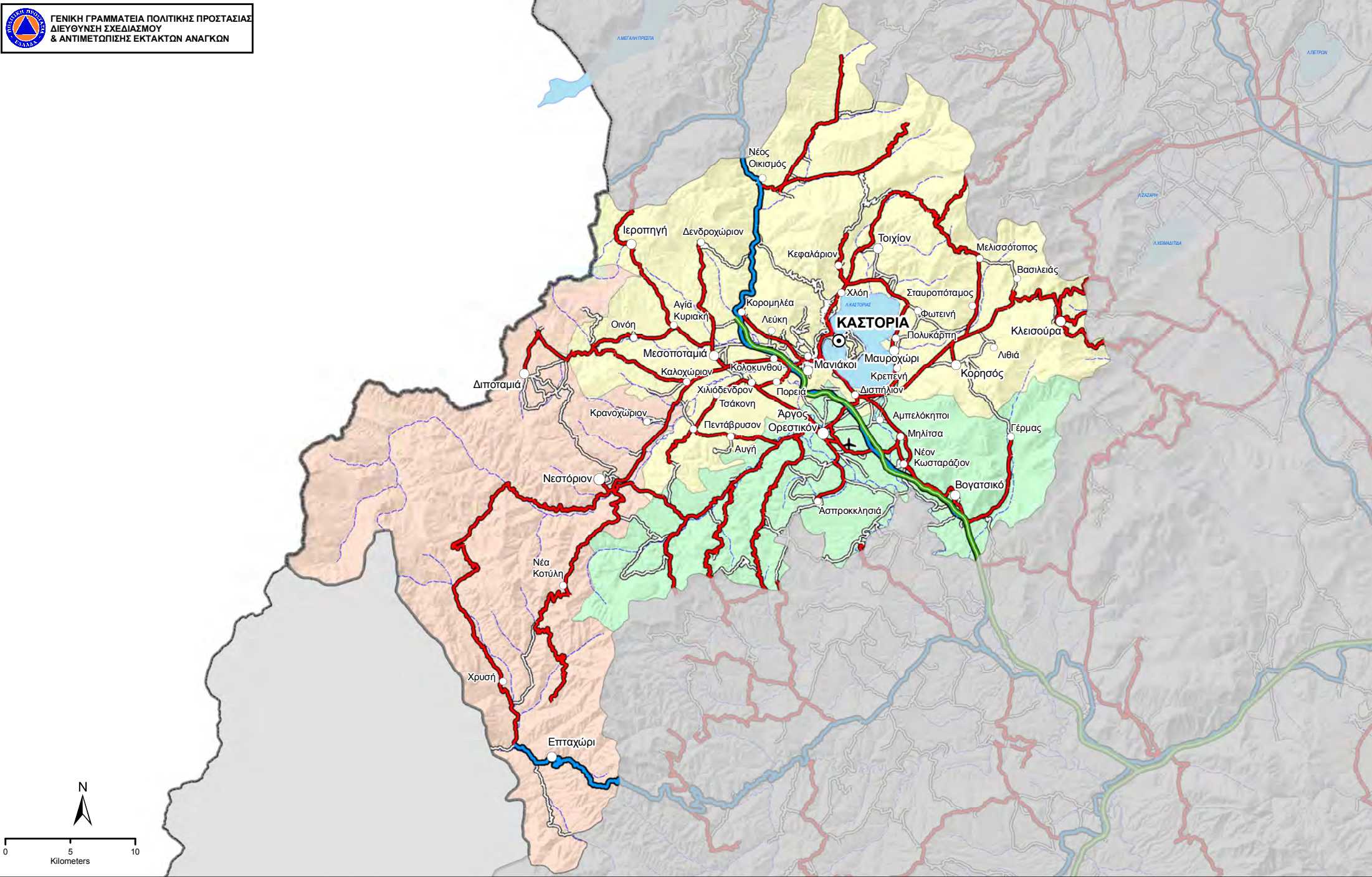


**ΧΑΡΤΗΣ ΑΡΜΟΔΙΟΤΗΤΩΝ
ΣΥΝΤΗΡΗΣΗΣ ΟΔΙΚΟΥ ΔΙΚΤΥΟΥ
ΠΕΡΙΦΕΡΕΙΑΚΗΣ ΕΝΟΤΗΤΑΣ
ΓΡΕΒΕΝΩΝ**

Αρμοδιότητες συντήρησης οδικού δικτύου		ΥΠΟΜΝΗΜΑ	
Επαρχιακό οδικό δίκτυο	Εθνικό οδικό δίκτυο	Έδρα Περιφερειακής Ενότητας	Δ. ΓΡΕΒΕΝΩΝ
ΕΓΝΑΤΙΑ ΟΔΟΣ Α.Ε.	Περιφέρεια Δυτικής Μακεδονίας (Εθνικό οδικό δίκτυο)	Έδρα Δήμου	Δ. ΔΕΣΚΑΤΗΣ
Περιφέρεια Δυτικής Μακεδονίας (Επαρχιακό οδικό δίκτυο)	Έδρα Δημοτικής Ενότητας	Λιπαί Οικισμοί	

Οι αρμοδιότητες συντήρησης του οδικού δικτύου προέκυψαν από τα ψηφιακά δεδομένα που διατίθενται η ΓΤΠΠ μετά την ενσωμάτωση των αρμοδιοτήτων συντήρησης όπως αναφέρονται στην απόφαση του Γενικού Γραμματέα Περιφέρειας Δυτικής Μακεδονίας υπ' αριθμ. 55357/2305/2007 (ΦΕΚ 992Β/2007) και επικυρώθηκαν από την Δ/ση Τεχνικών Υπηρεσιών Γρεβενών με το 5262/16-10-2008, έγγραφο.

Για την δημιουργία του χάρτη σε περιβάλλον GIS εργάστηκαν οι υπάλληλοι της ΓΤΠΠ:
Κική Τεσσέμπασση, Δασολόγος, MSc GIS
Ανδρέας Αντωνιάκος, Γεωλόγος, MSc, PhD
Οκτώβριος 2017



**ΧΑΡΤΗΣ ΑΡΜΟΔΙΟΤΗΤΩΝ
ΣΥΝΤΗΡΗΣΗΣ ΟΔΙΚΟΥ ΔΙΚΤΥΟΥ
ΠΕΡΙΦΕΡΕΙΑΚΗΣ ΕΝΟΤΗΤΑΣ
ΚΑΣΤΟΡΙΑΣ**

Αρμοδιότητες συντήρησης οδικού δικτύου

- Δημοτικό οδικό δίκτυο
- ΕΓΝΑΤΙΑ ΟΔΟΣ Α.Ε.
- Περιφέρεια Δυτικής Μακεδονίας (Εθνικό οδικό δίκτυο)
- Περιφέρεια Δυτικής Μακεδονίας (Επαρχιακό οδικό δίκτυο)

ΥΠΟΜΝΗΜΑ

Οικισμοί

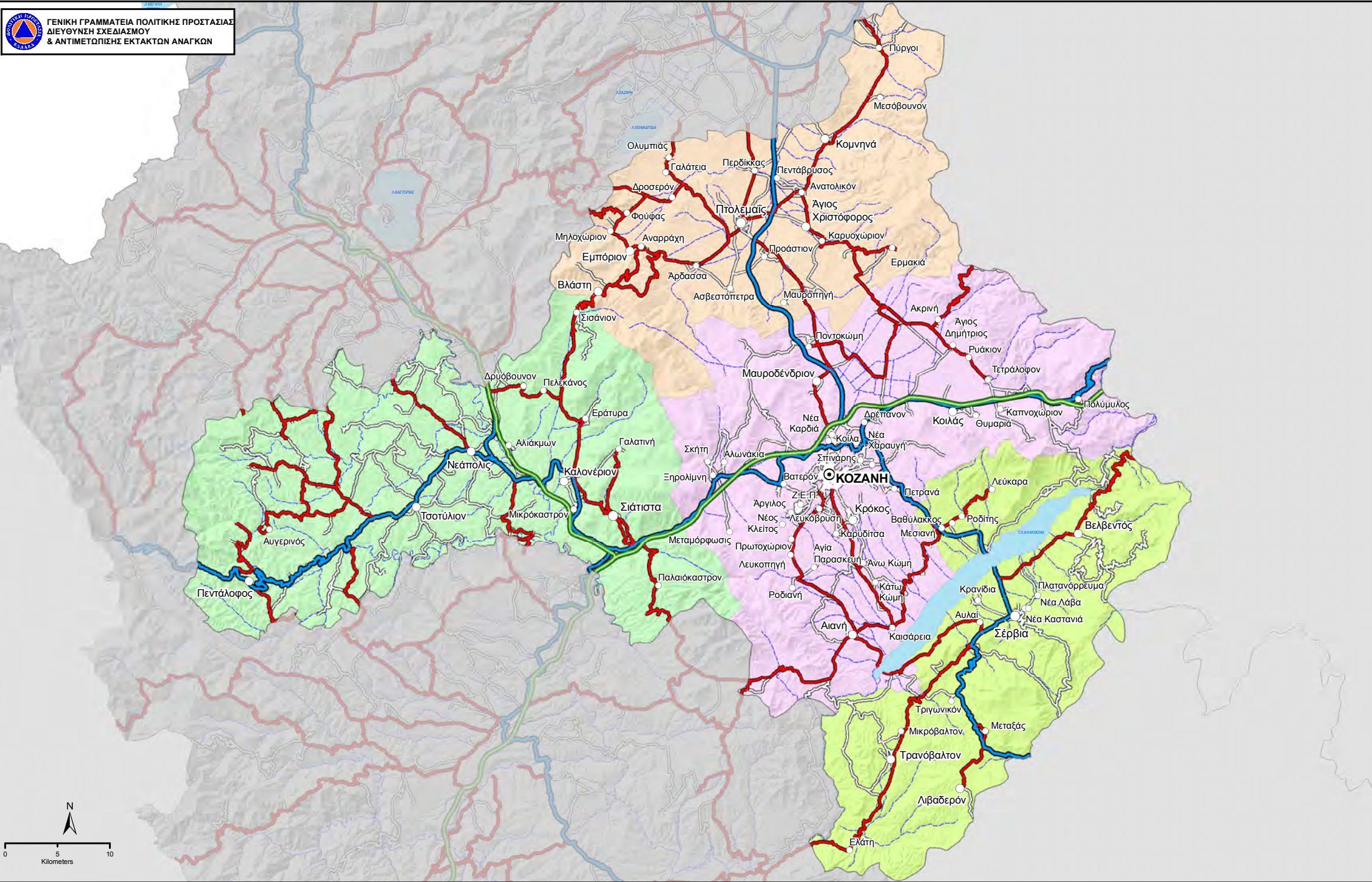
- Εδρα Περιφερειακής Ενότητας
- Εδρα Δήμου
- Εδρα Δημοτικής Ενότητας
- Λοιπός Οικισμός

Δήμοι

- Δ. ΚΑΣΤΟΡΙΑΣ
- Δ. ΝΕΣΤΟΡΙΟΥ
- Δ. ΟΡΕΣΤΙΔΟΣ

Οι αρμοδιότητες συντήρησης του οδικού δικτύου προέκυψαν από τα ψηφιακά δεδομένα που διαθέτει η ΓΤΠΠ μετά την ενσωμάτωση των αρμοδιοτήτων συντήρησης όπως αναφέρονται στην απόφαση του Γενικού Γραμματέα Περιφέρειας Δυτικής Μακεδονίας υπ' αριθμ. 55357/2305/2007 (ΦΕΚ 992B/2007) και επικυρώθηκαν από την Δ/ση Τεχνικών Υπηρεσιών Καστοριάς.

Για την δημιουργία του χάρτη σε περιβάλλον GIS εργάστηκαν οι υπάλληλοι της ΓΤΠΠ:
Κική Τεσσέμπαση, Δασολόγος, MSc GIS
Ανδρέας Αντωνιάκος, Γεωλόγος, MSc, PhD
Οκτώβριος 2017



**ΧΑΡΤΗΣ ΑΡΜΟΔΙΟΤΗΤΩΝ
ΣΥΝΤΗΡΗΣΗΣ ΟΔΙΚΟΥ ΔΙΚΤΥΟΥ
ΠΕΡΙΦΕΡΕΙΑΚΗΣ ΕΝΟΤΗΤΑΣ
ΚΟΖΑΝΗΣ**

Αρμοδιότητες συντήρησης οδικού δικτύου

- Δημοτικό οδικό δίκτυο
- ΕΓΝΑΤΙΑ ΟΔΟΣ Α.Ε.
- Περιφέρεια Δυτικής Μακεδονίας (Εθνικό οδικό δίκτυο)
- Περιφέρεια Δυτικής Μακεδονίας (Επαρχιακό οδικό δίκτυο)

ΥΠΟΜΝΗΜΑ

Οικισμοί

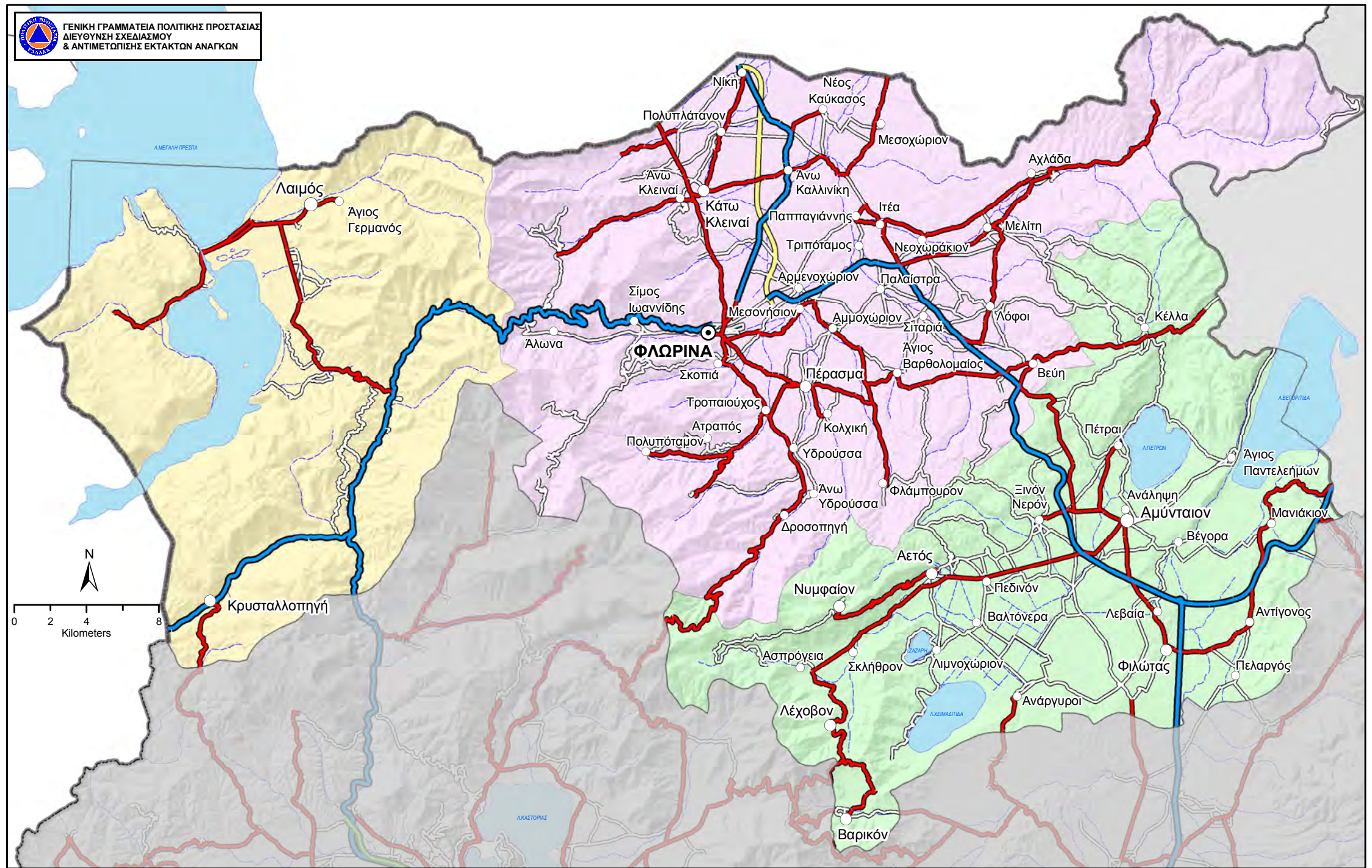
- ⊙ Έδρα Περιφερειακής Ενότητας
- Έδρα Δήμου
- Έδρα Δημοτικής Ενότητας
- Λοιποί Οικισμοί

Δήμοι

- Δ. ΒΟΪΟΥΥ
- Δ. ΕΟΡΔΑΙΑΣ
- Δ. ΚΟΖΑΝΗΣ
- Δ. ΣΕΡΒΙΩΝ - ΒΕΛΒΕΝΤΟΥ

Οι αρμοδιότητες συντήρησης του οδικού δικτύου προέκυψαν από τα ψηφιακά δεδομένα που διαθετέ η ΓΤΠΠ μετά την ενσωμάτωση των αρμοδιοτήτων συντήρησης όπως αναφέρονται στην απόφαση του Γενικού Γραμματέα Περιφέρειας Δυτικής Μακεδονίας υπ' αριθμ. 55357/2305/2007 (ΦΕΚ 992Β/2007) και επικυρώθηκαν από την Δ/ση Τεχνικών Υπηρεσιών Κοζάνης με το 9245 /2-12-2008, έγγραφο.

Για την δημιουργία του χάρτη σε περιβάλλον GIS εργάστηκαν οι υπάλληλοι της ΓΤΠΠ:
Κική Τεστέμπαση, Δασολόγος, MSc GIS
Ανδρέας Αντωνιάκος, Γεωλόγος, MSc, PhD
Οκτώβριος 2017



ΧΑΡΤΗΣ ΑΡΜΟΔΙΟΤΗΤΩΝ
ΣΥΝΤΗΡΗΣΗΣ ΟΔΙΚΟΥ ΔΙΚΤΥΟΥ
ΠΕΡΙΦΕΡΕΙΑΚΗΣ ΕΝΟΤΗΤΑΣ
ΦΛΩΡΙΝΑΣ

Αρμοδιότητες συντήρησης οδικού δικτύου

- Διμερές οδικό δίκτυο
- ΕΓΚΑΤΑ ΟΔΟΣ Α.Ε.
- ΕΥΔΕ Μακεδονίας
- Περιφέρεια Δυτικής Μακεδονίας (Εθνικό οδικό δίκτυο)
- Περιφέρεια Δυτικής Μακεδονίας (Επαρχιακό οδικό δίκτυο)

ΥΠΟΜΝΗΜΑ

Οικισμοί

- Έδρα Περιφερειακής Ενότητας
- Έδρα Δήμου
- Έδρα Δημοτικής Ενότητας
- Λοιποί Οικισμοί

Δήμοι

- Δ. ΑΜΥΝΤΑΙΟΥ
- Δ. ΠΡΕΣΠΩΝ
- Δ. ΦΛΩΡΙΝΑΣ

Οι αρμοδιότητες συντήρησης του οδικού δικτύου προέκυψαν από τα ψηφιακά δεδομένα που διαθέτει η ΓΓΠΠ μετά την ενσωμάτωση των αρμοδιοτήτων συντήρησης όπως αναφέρονται στην απόφαση του Γενικού Γραμματέα Περιφέρειας Δυτικής Μακεδονίας υπ' αριθμ. 55357/2305/2007 (ΦΕΚ 992Β/2007) και επικυρώθηκαν από την Δ/ση Τεχνικών Υπηρεσιών Φλώρινας με το 2742/16-10-2008 έγγραφο.

Για την δημιουργία του χάρτη σε περιβάλλον GIS εργάστηκαν οι υπάλληλοι της ΓΓΠΠ:
Κική Τεσσέμπισα, Δασολόγος, MSc GIS
Ανδρέας Αντωνιάκος, Γεωλόγος, MSc, PhD
Οκτώβριος 2017



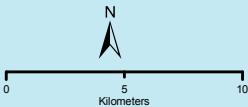
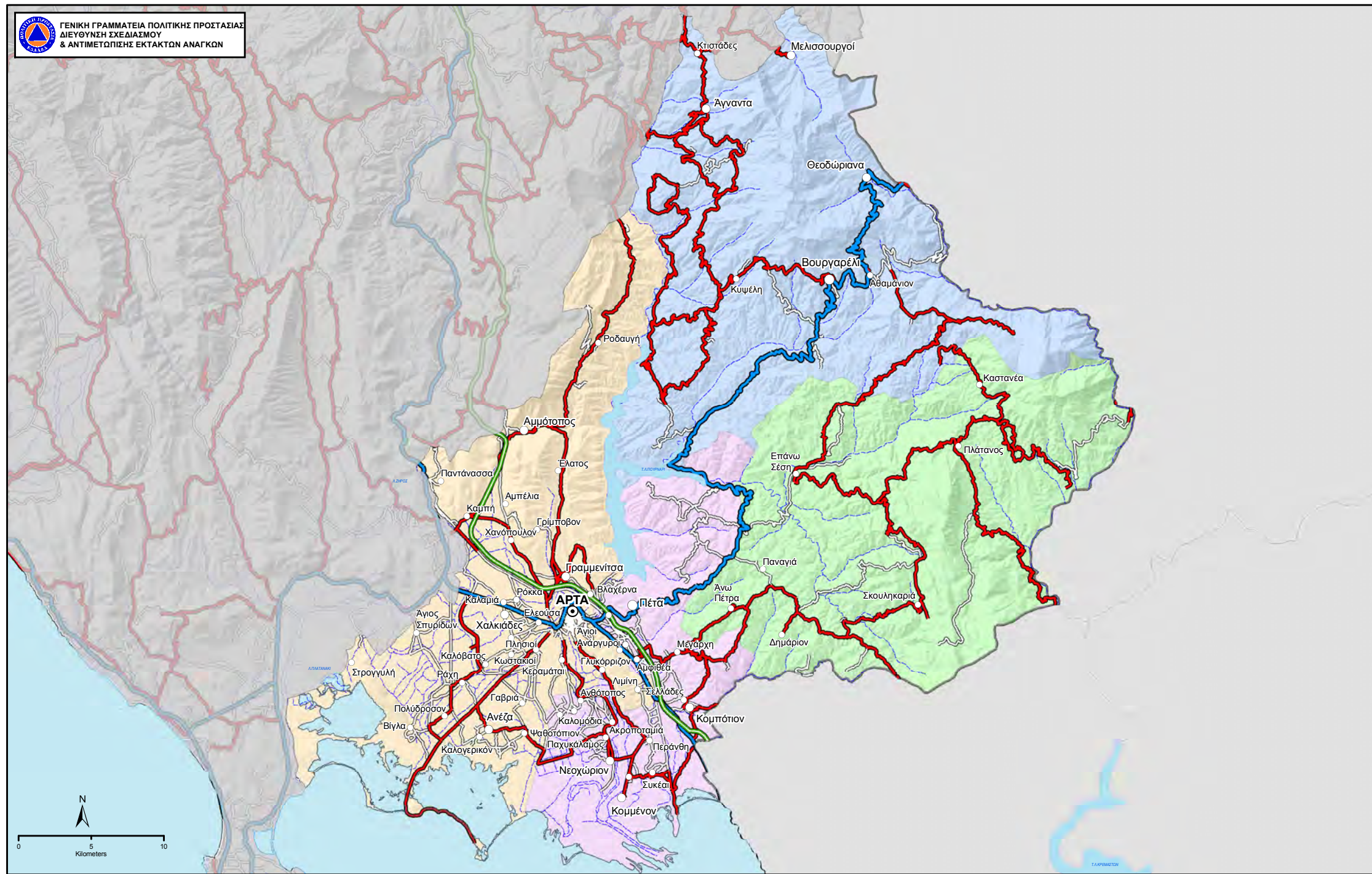
**ΓΕΝΙΚΗ ΓΡΑΜΜΑΤΕΙΑ ΠΟΛΙΤΙΚΗΣ ΠΡΟΣΤΑΣΙΑΣ
ΔΙΕΥΘΥΝΣΗ ΣΧΕΔΙΑΣΜΟΥ ΚΑΙ ΑΝΤΙΜΕΤΩΠΙΣΗΣ ΕΚΤΑΚΤΩΝ ΑΝΑΓΚΩΝ**

ΠΕΡΙΦΕΡΕΙΑ ΗΠΕΙΡΟΥ



**Χαρτογραφική απεικόνιση
αρμοδιοτήτων συντήρησης οδικού δικτύου.**

Εφαρμογή GIS:
Κυριακή Τεστέμπαση, Δασολόγος, MSc GIS
Ανδρέας Αντωνάκος, Γεωλόγος, MSc, PhD



**ΧΑΡΤΗΣ ΑΡΜΟΔΙΟΤΗΤΩΝ
ΣΥΝΤΗΡΗΣΗΣ ΟΔΙΚΟΥ ΔΙΚΤΥΟΥ
ΠΕΡΙΦΕΡΕΙΑΚΗΣ ΕΝΟΤΗΤΑΣ
ΑΡΤΑΣ**

Αρμοδιότητες συντήρησης οδικού δικτύου

- Δημοτικό οδικό δίκτυο
- Περιφέρεια Ηπείρου (Εθνικό οδικό δίκτυο)
- Περιφέρεια Ηπείρου (Επαρχιακό οδικό δίκτυο)

ΥΠΟΜΝΗΜΑ

Οικισμοί

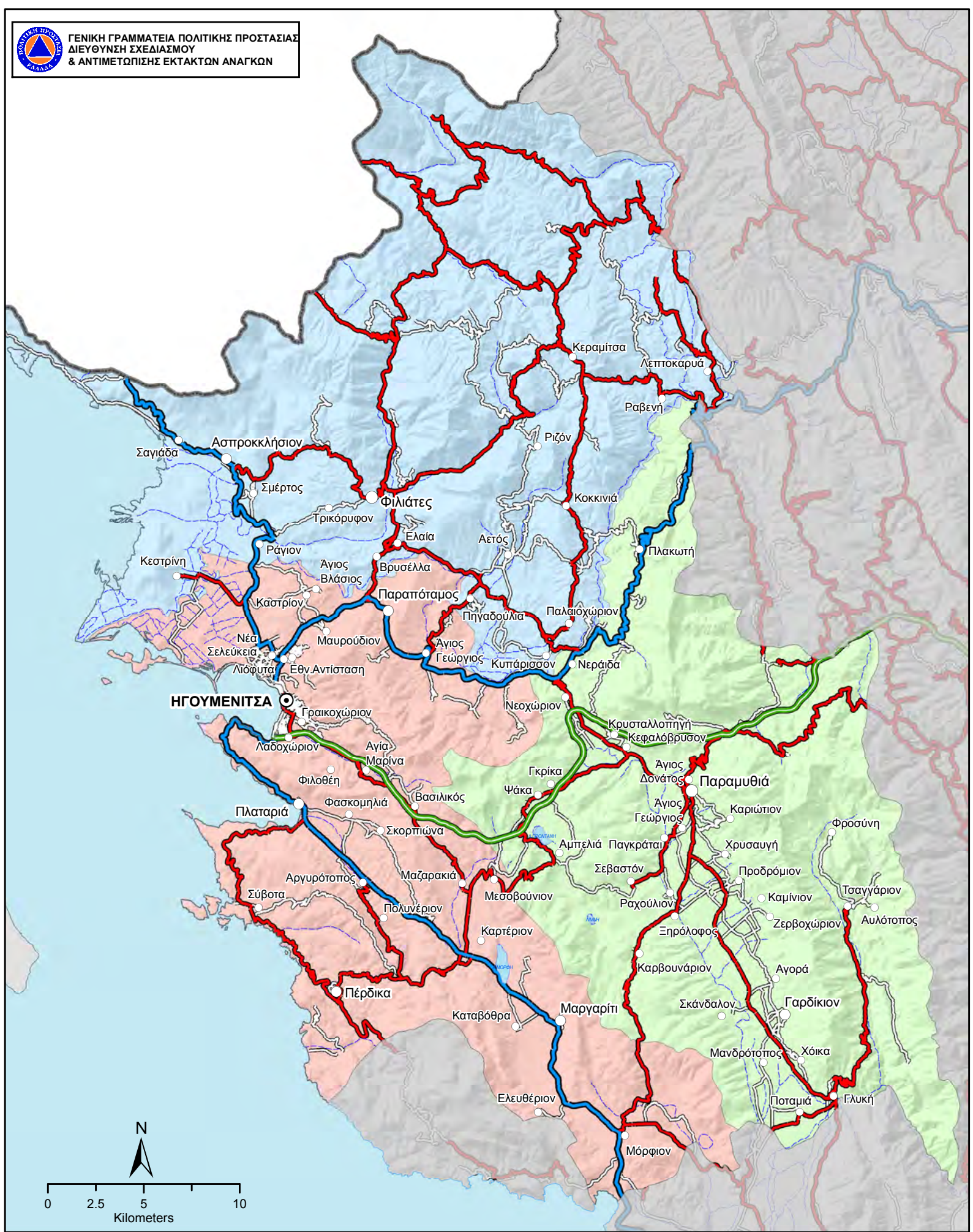
- ⊙ Έδρα Περιφερειακής Ενότητας
- Έδρα Δήμου
- Έδρα Δημοτικής Ενότητας
- Λοιποί Οικισμοί

Δήμοι

- Δ. ΑΡΤΑΙΩΝ
- Δ. ΓΕΩΡΓΙΟΥ ΚΑΡΑΙΣΚΑΚΗ
- Δ. ΚΕΝΤΡΙΚΩΝ ΤΖΟΥΜΕΡΚΩΝ
- Δ. ΝΙΚΟΛΑΟΥ ΣΚΟΥΦΑ

Οι αρμοδιότητες συντήρησης του οδικού δικτύου προέκυψαν από τα ψηφιακά δεδομένα που διαθέτει η ΓΓΠΠ μετά την ενσωμάτωση των αρμοδιοτήτων συντήρησης όπως αναφέρονται στην απόφαση του Γενικού Γραμματέα Περιφέρειας Ηπείρου υπ' αριθμ. 3567/2007 (ΦΕΚ 2018B/2007) και επικυρώθηκαν από την Δ/ση Τεχνικών Υπηρεσιών Άρτας με το 4828/2008 έγγραφο.

Για την δημιουργία του χάρτη σε περιβάλλον GIS εργάστηκαν οι υπάλληλοι της ΓΓΠΠ:
Κική Τεστέμπαση, Δασολόγος, MSc GIS
Ανδρέας Αντωνάκος, Γεωλόγος, MSc, PhD
Οκτώβριος 2017



ΧΑΡΤΗΣ ΑΡΜΟΔΙΟΤΗΤΩΝ ΣΥΝΤΗΡΗΣΗΣ ΟΔΙΚΟΥ ΔΙΚΤΥΟΥ ΠΕΡΙΦΕΡΕΙΑΚΗΣ ΕΝΟΤΗΤΑΣ ΘΕΣΣΠΡΩΤΙΑΣ

Αρμοδιότητες συντήρησης οδικού δικτύου

- Δημοσικό οδικό δίκτυο
- ΕΓΝΑΤΙΑ ΟΔΟΣ Α.Ε.
- Περιφέρεια Ηπείρου (Εθνικό οδικό δίκτυο)
- Περιφέρεια Ηπείρου (Επαρχιακό οδικό δίκτυο)

ΥΠΟΜΝΗΜΑ

Οικισμοί

- Έδρα Περιφερειακής Ενότητας
- Έδρα Δήμου
- Έδρα Δημοτικής Ενότητας
- Λοιποί Οικισμοί

Δήμοι

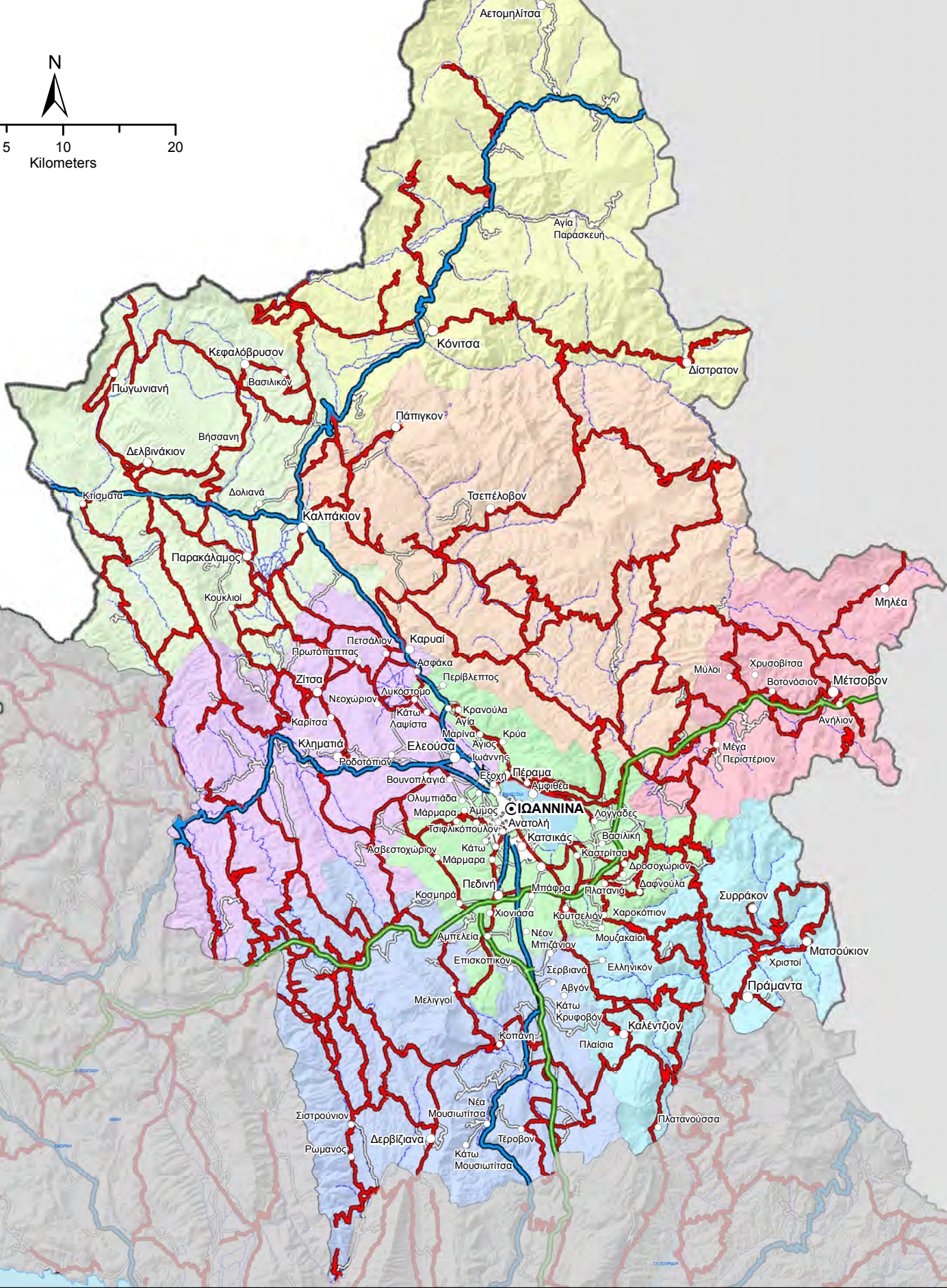
- Δ. ΗΓΟΥΜΕΝΙΤΣΑΣ
- Δ. ΣΟΥΛΙΟΥ
- Δ. ΦΙΛΙΑΤΩΝ

Οι αρμοδιότητες συντήρησης του οδικού δικτύου προέκυψαν από τα ψηφιακά δεδομένα που διαθέτει η ΓΓΠΠ μετά την ενσωμάτωση των αρμοδιοτήτων συντήρησης όπως αναφέρονται στην απόφαση του Γενικού Γραμματέα Περιφέρειας Ηπείρου υπ' αριθμ. 3567/2007 (ΦΕΚ 2018Β/2007) και επικυρώθηκαν από την Δ/ση Τεχνικών Υπηρεσιών Θεσπρωτίας.

Για την δημιουργία του χάρτη σε περιβάλλον GIS εργάστηκαν οι υπάλληλοι της ΓΓΠΠ: Κική Τσετέμπασση, Δασολόγος, MSc GIS
Ανδρέας Αντωνάκος, Γεωλόγος, MSc, PhD
Οκτώβριος 2017



0 5 10 20
Kilometers



**ΧΑΡΤΗΣ ΑΡΜΟΔΙΟΤΗΤΩΝ
ΣΥΝΤΗΡΗΣΗΣ
ΟΔΙΚΟΥ ΔΙΚΤΥΟΥ
ΠΕΡΙΦΕΡΕΙΑΚΗΣ ΕΝΟΤΗΤΑΣ
ΙΩΑΝΝΙΝΩΝ**

Αρμοδιότητες συντήρησης οδικού δικτύου
 — Δημοτικό οδικό δίκτυο
 — ΕΓΝΑΤΙΑ ΟΔΟΣ Α.Ε.
 — Περιφέρεια Ηπείρου (Εθνικό οδικό δίκτυο)
 — Περιφέρεια Ηπείρου (Επαρχιακό οδικό δίκτυο)

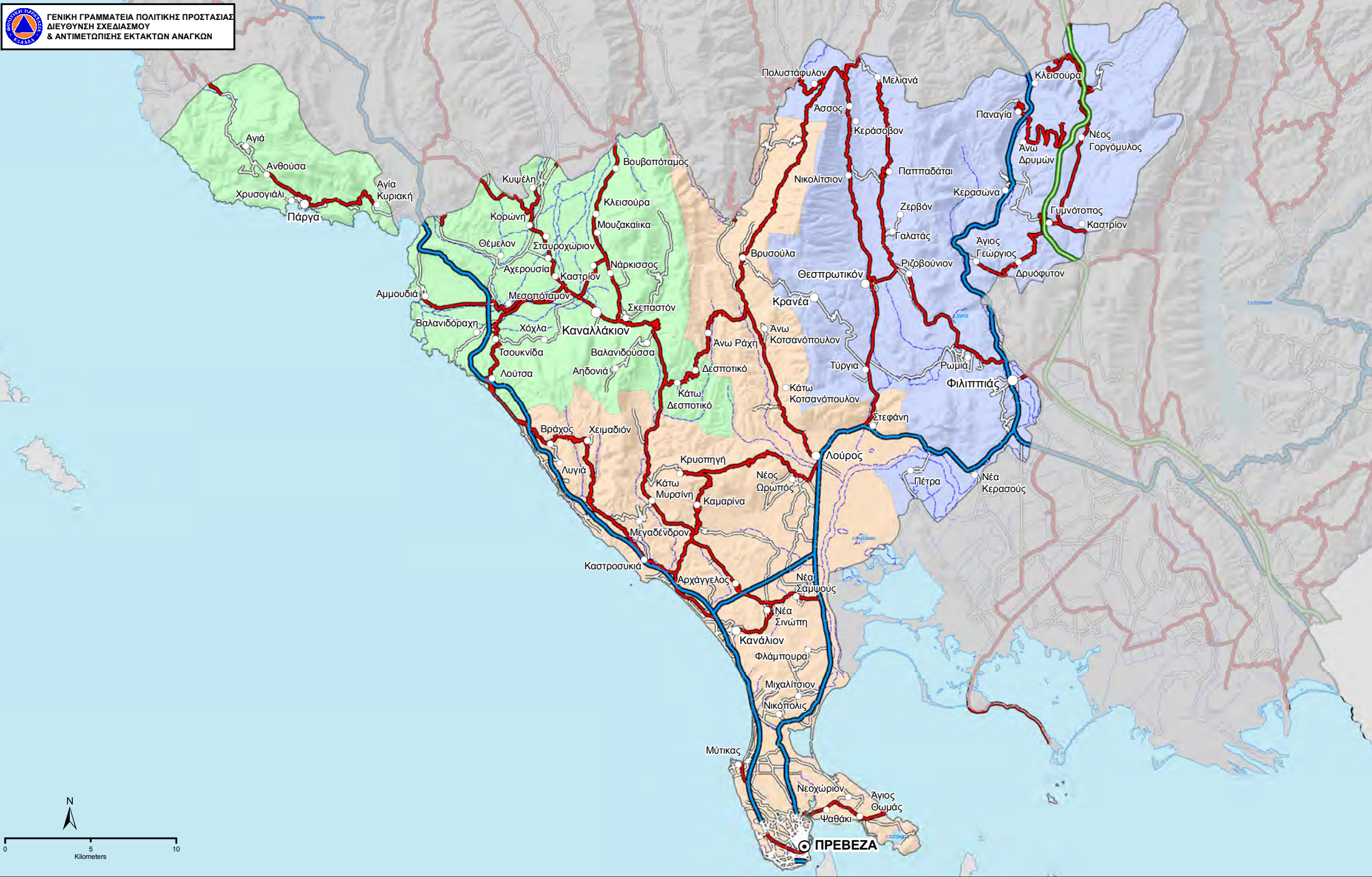
ΥΠΟΜΝΗΜΑ

Οικισμοί
 ● Έδρα Περιφερειακής Ενότητας
 ○ Έδρα Δήμου
 ○ Έδρα Δημοτικής Ενότητας
 ○ Λοιποί Οικισμοί

Δήμοι
 Δ. ΒΟΡΕΙΩΝ ΤΖΟΥΜΕΡΚΩΝ
 Δ. ΔΑΔΩΝΗΣ
 Δ. ΖΑΓΟΡΙΟΥ
 Δ. ΖΙΤΣΑΣ
 Δ. ΙΩΑΝΝΙΝΩΝ
 Δ. ΚΟΝΙΤΣΑΣ
 Δ. ΜΕΤΣΟΒΟΥ
 Δ. ΠΙΛΩΝΙΟΥ

Οι αρμοδιότητες συντήρησης του οδικού δικτύου προέκυψαν από τα ψηφιακά δεδομένα που διαθέτει η ΓΤΠΠ μετά την ενσωμάτωση των αρμοδιοτήτων συντήρησης όπως αναφέρονται στην απόφαση του Γενικού Γραμματέα Περιφέρειας Ηπείρου υπ' αριθμ. 3567/2007 (ΦΕΚ 2018Β/2007) και επικυρώθηκαν από την Δ/νση Τεχνικών Υπηρεσιών Ιωαννίνων.

Για την δημιουργία του χάρτη σε περιβάλλον GIS εργάστηκαν οι υπάλληλοι της ΓΤΠΠ: Κική Τσετέμπαση, Δασολόγος, MSc GIS
 Ανδρέας Αντωνάκος, Γεωλόγος, MSc, PhD
 Οκτώβριος 2017



**ΧΑΡΤΗΣ ΑΡΜΟΔΙΟΤΗΤΩΝ
ΣΥΝΤΗΡΗΣΗΣ ΟΔΙΚΟΥ ΔΙΚΤΥΟΥ
ΠΕΡΙΦΕΡΕΙΑΚΗΣ ΕΝΟΤΗΤΑΣ
ΠΡΕΒΕΖΑΣ**

Αρμοδιότητες συντήρησης οδικού δικτύου

- Δημοτικό οδικό δίκτυο
- Περιφέρεια Ηπείρου (Εθνικό οδικό δίκτυο)
- Περιφέρεια Ηπείρου (Επαρχιακό οδικό δίκτυο)

ΥΠΟΜΝΗΜΑ

Οικισμοί

- Έδρα Περιφερειακής Ενότητας
- Έδρα Δήμου
- Έδρα Δημοτικής Ενότητας
- Λοιποί Οικισμοί

Δήμοι

- Δ. ΖΗΡΟΥ
- Δ. ΠΑΡΤΑΣ
- Δ. ΠΡΕΒΕΖΗΣ

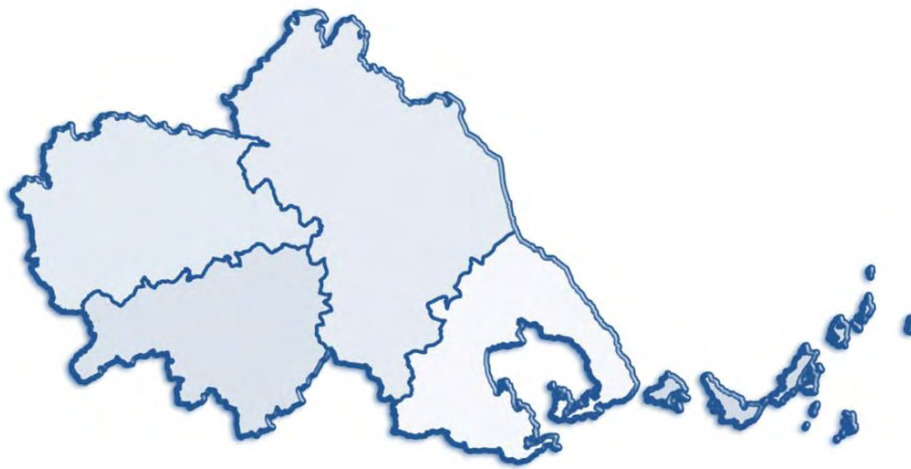
Οι αρμοδιότητες συντήρησης του οδικού δικτύου προέκυψαν από τα ψηφιακά δεδομένα που διαθέτει η ΓΓΠΠ μετά την ενσωμάτωση των αρμοσίων συντήρησης όπως αναφέρονται στην απόφαση του Γενικού Γραμματέα Περιφέρειας Ηπείρου υπ' αριθμ. 3567/2007 (ΦΕΚ 2018Β/2007) και επικυρώθηκαν από την Δ/ση Τεχνικών Υπηρεσιών Πρέβεζας με το 5453/20-10-2008 έγγραφο.

Για την δημιουργία του χάρτη σε περιβάλλον GIS εργάστηκαν οι υπάλληλοι της ΓΓΠΠ:
Κική Τεστέμπαση, Δασολόγος, MSc GIS
Ανδρέας Αντωνάκος, Γεωλόγος, MSc, PhD
Οκτώβριος 2017



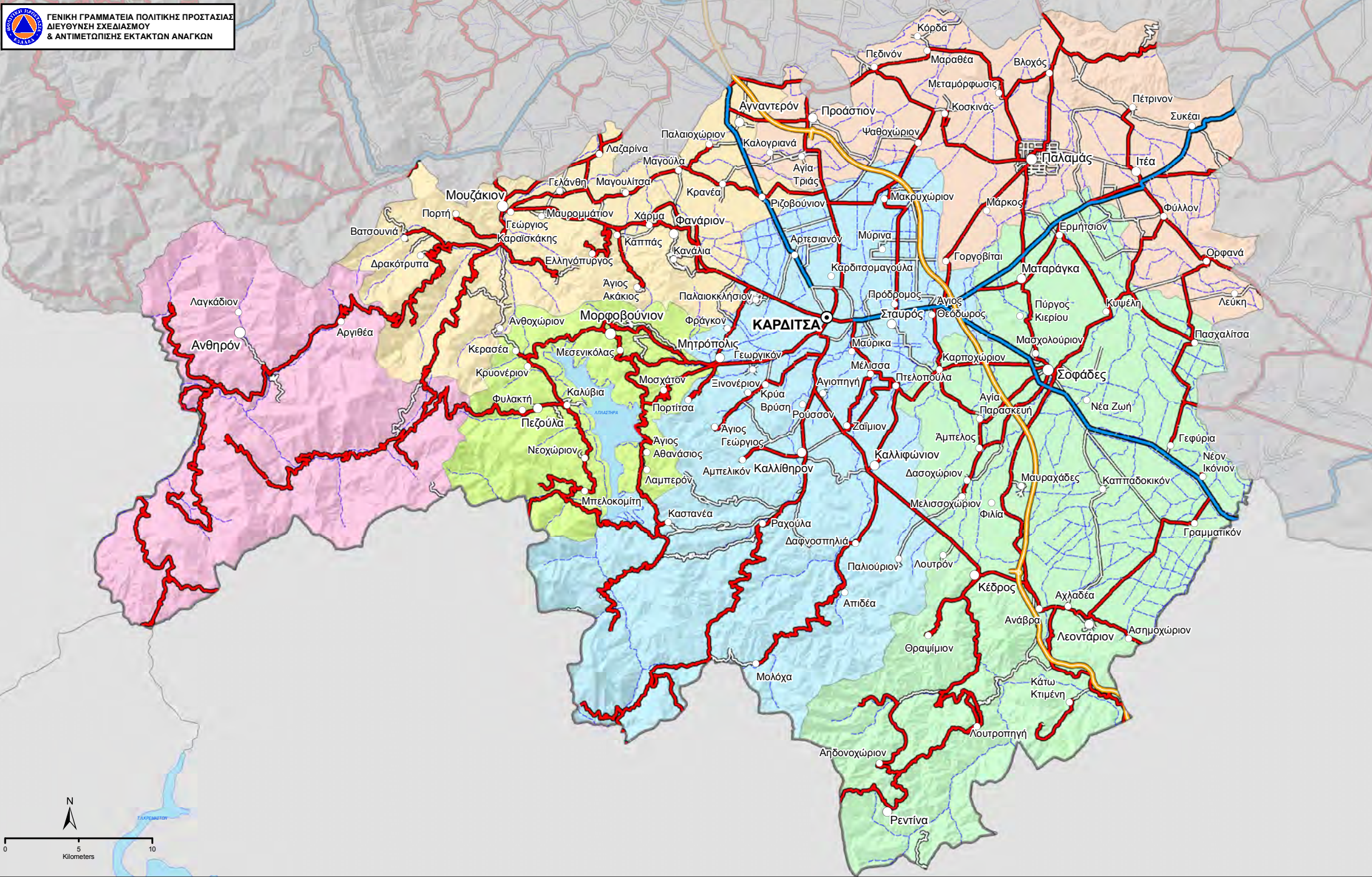
**ΓΕΝΙΚΗ ΓΡΑΜΜΑΤΕΙΑ ΠΟΛΙΤΙΚΗΣ ΠΡΟΣΤΑΣΙΑΣ
ΔΙΕΥΘΥΝΣΗ ΣΧΕΔΙΑΣΜΟΥ ΚΑΙ ΑΝΤΙΜΕΤΩΠΙΣΗΣ ΕΚΤΑΚΤΩΝ ΑΝΑΓΚΩΝ**

ΠΕΡΙΦΕΡΕΙΑ ΘΕΣΣΑΛΙΑΣ



**Χαρτογραφική απεικόνιση
αρμοδιοτήτων συντήρησης οδικού δικτύου.**

Εφαρμογή GIS:
Κυριακή Τεστέμπαση, Δασολόγος, MSc GIS
Ανδρέας Αντωνάκος, Γεωλόγος, MSc, PhD



**ΧΑΡΤΗΣ ΑΡΜΟΔΙΟΤΗΤΩΝ
ΣΥΝΤΗΡΗΣΗΣ ΟΔΙΚΟΥ ΔΙΚΤΥΟΥ
ΠΕΡΙΦΕΡΕΙΑΚΗΣ ΕΝΟΤΗΤΑΣ
ΚΑΡΔΙΤΣΑΣ**

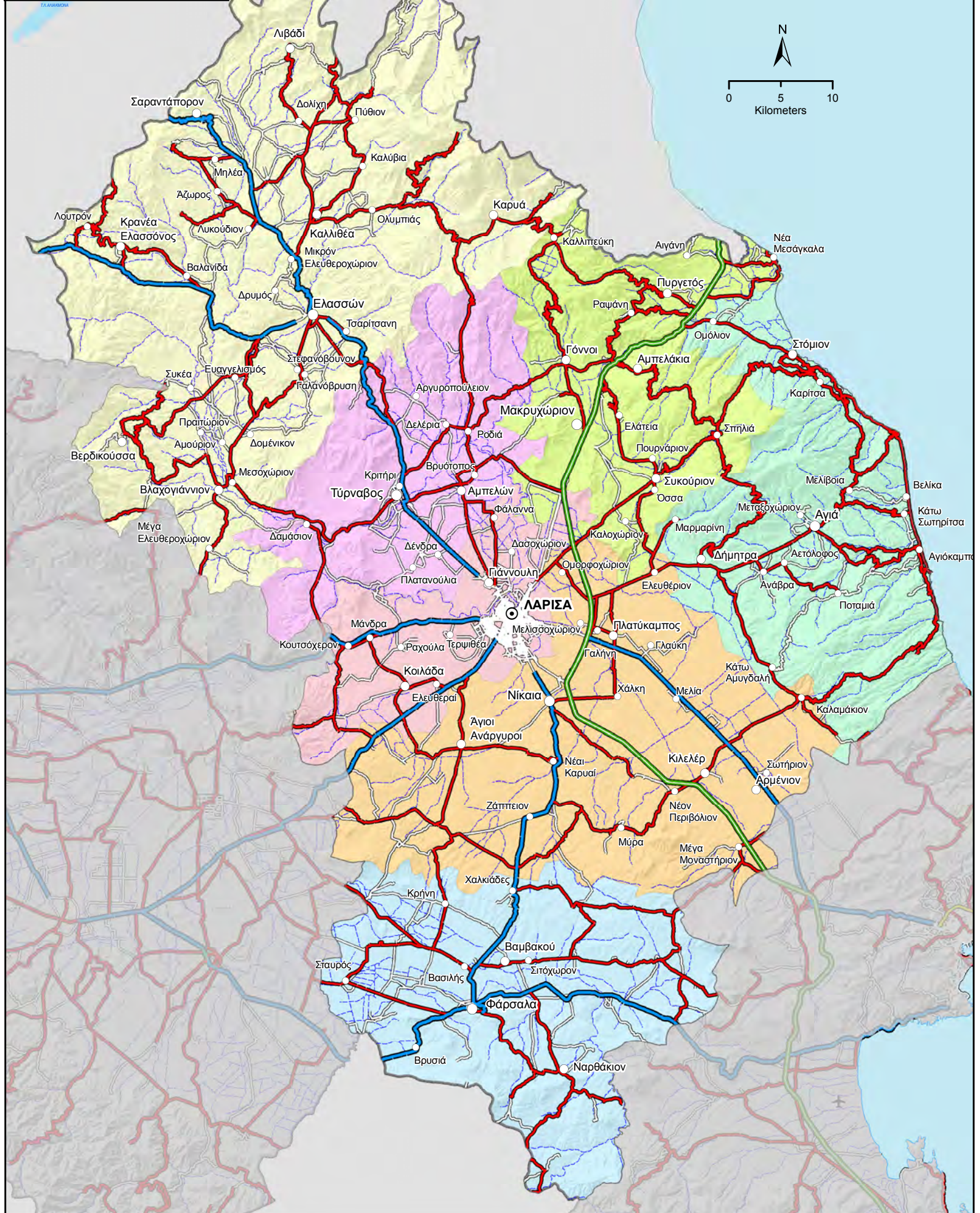
- Αρμοδιότητες συντήρησης οδικού δικτύου**
- Δημοτικό οδικό δίκτυο
 - ΕΓΓΝΑΤΙΑ ΟΔΟΣ Α.Ε.
 - ΚΕΝΤΡΙΚΗ ΟΔΟΣ Α.Ε.
 - Περιφέρεια Θεσσαλίας (Εθνικό οδικό δίκτυο)
 - Περιφέρεια Θεσσαλίας (Επαρχιακό οδικό δίκτυο)

- ΥΠΟΜΝΗΜΑ**
- Οικισμοί**
- ⊙ Έδρα Περιφερειακής Ενότητας
 - Έδρα Δήμου
 - Έδρα Δημοτικής Ενότητας
 - Λοιποί Οικισμοί

- Δήμοι**
- Δ. ΑΡΓΙΘΕΑΣ
 - Δ. ΚΑΡΔΙΤΣΑΣ
 - Δ. ΛΙΜΝΗΣ ΠΛΑΣΤΗΡΑ
 - Δ. ΜΟΥΖΑΚΙΟΥ
 - Δ. ΠΑΛΑΜΑ
 - Δ. ΣΟΦΑΔΩΝ

Οι αρμοδιότητες συντήρησης του οδικού δικτύου προέκυψαν από τα ψηφιακά δεδομένα που διαθέτει η ΓΤΠΠ, μετά την ενσωμάτωση των αρμοδιοτήτων συντήρησης όπως αναφέρονται στην απόφαση του Γενικού Γραμματέα Περιφέρειας Θεσσαλίας υπ' αριθμ. 3841/06-11-2007 (ΦΕΚ 2154B/2007) και επικυρώθηκαν από την Δύση Τεχνικών Υπηρεσιών Καρδίτσας.

Για τη δημιουργία του χάρτη σε περιβάλλον GIS εργάστηκαν οι υπάλληλοι της ΓΤΠΠ:
Κική Τεστεμπάση, Δασολόγος, MSc GIS
Ανδρέας Αντωνάκος, Γεωλόγος, MSc, PhD
Οκτώβριος 2017



ΧΑΡΤΗΣ ΑΡΜΟΔΙΟΤΗΤΩΝ
ΣΥΝΤΗΡΗΣΗΣ
ΟΔΙΚΟΥ ΔΙΚΤΥΟΥ
ΠΕΡΙΦΕΡΕΙΑΚΗΣ ΕΝΟΤΗΤΑΣ
ΛΑΡΙΣΑΣ

Αρμοδιότητες συντήρησης οδικού δικτύου

- Δημοτικό οδικό δίκτυο
- ΑΥΤΟΚΙΝΗΤΟΔΡΟΜΟΣ ΑΙΓΑΙΟΥ Α.Ε.
- ΕΥΔΕ/ΣΑ
- Περιφέρεια Θεσσαλίας (Εθνικό οδικό δίκτυο)
- Περιφέρεια Θεσσαλίας (Επαρχιακό οδικό δίκτυο)

ΥΠΟΜΝΗΜΑ

Οικισμοί

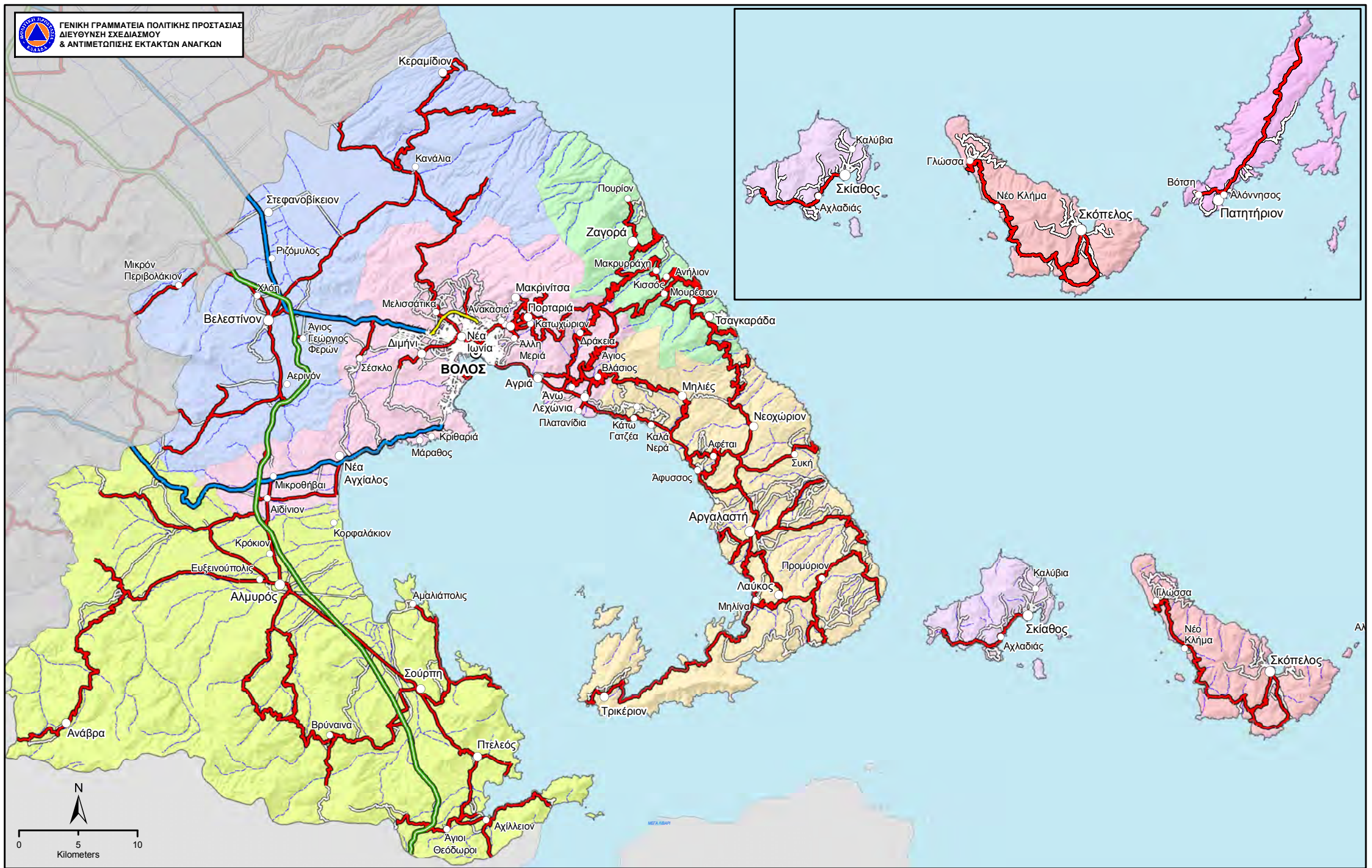
- ⊙ Έδρα Περιφερειακής Ενότητας
- Έδρα Δήμου
- Έδρα Δημοτικής Ενότητας
- Λοιποί Οικισμοί

Δήμοι

- Δ. ΑΓΙΑΣ
- Δ. ΕΛΑΣΣΟΝΑΣ
- Δ. ΚΙΛΕΛΕΡ
- Δ. ΛΑΡΙΣΑΙΩΝ
- Δ. ΤΕΜΠΩΝ
- Δ. ΤΥΡΝΑΒΟΥ
- Δ. ΦΑΡΣΑΛΩΝ

Οι αρμοδιότητες συντήρησης του οδικού δικτύου προέκυψαν από τα ψηφιακά δεδομένα που διαθέτει η ΓΓΠΠ μετά την ενσωμάτωση των αρμοδιοτήτων συντήρησης όπως αναφέρονται στην απόφαση του Γενικού Γραμματέα Περιφέρειας Θεσσαλίας υπ' αριθμ. 3841/06-11-2007 (ΦΕΚ 2154B/2007) και επικυρώθηκαν από την Δ/ση Τεχνικών Υπηρεσιών Λάρισας.

Για την δημιουργία του χάρτη σε περιβάλλον GIS εργάστηκαν οι υπάλληλοι της ΓΓΠΠ: Κική Τεστίμπαση, Δασολόγος, MSc GIS
Ανδρέας Αντωνιάκος, Γεωλόγος, MSc, PhD
Οκτώβριος 2017



**ΧΑΡΤΗΣ ΑΡΜΟΔΙΟΤΗΤΩΝ
ΣΥΝΤΗΡΗΣΗΣ ΟΔΙΚΟΥ ΔΙΚΤΥΟΥ
ΠΕΡΙΦΕΡΕΙΑΚΩΝ ΕΝΟΤΗΤΩΝ
ΜΑΓΝΗΣΙΑΣ & ΣΠΟΡΑΔΩΝ**

Αρμοδιότητες συντήρησης οδικού δικτύου

- Δημόσιο οδικό δίκτυο
- ΑΥΤΟΚΙΝΗΤΟΔΡΟΜΟΣ ΑΙΓΑΙΟΥ Α.Ε.
- ΕΥΔΕ/ΣΑ
- Περιφέρεια Θεσσαλίας (Εθνικό οδικό δίκτυο)
- Περιφέρεια Θεσσαλίας (Επαρχιακό οδικό δίκτυο)

ΥΠΟΜΝΗΜΑ

Οικισμοί

- Έδρα Περιφερειακής Ενότητας
- Έδρα Δήμου
- Έδρα Δημοτικής Ενότητας
- Λοιποί Οικισμοί

Δήμοι

- Δ. ΑΛΜΥΡΟΥ
- Δ. ΑΛΟΝΝΗΣΟΥ
- Δ. ΒΟΛΟΥ
- Δ. ΖΑΓΟΡΑΣ - ΜΟΥΡΕΣΙΟΥ

Δ. ΝΟΤΙΟΥ ΠΗΛΙΟΥ

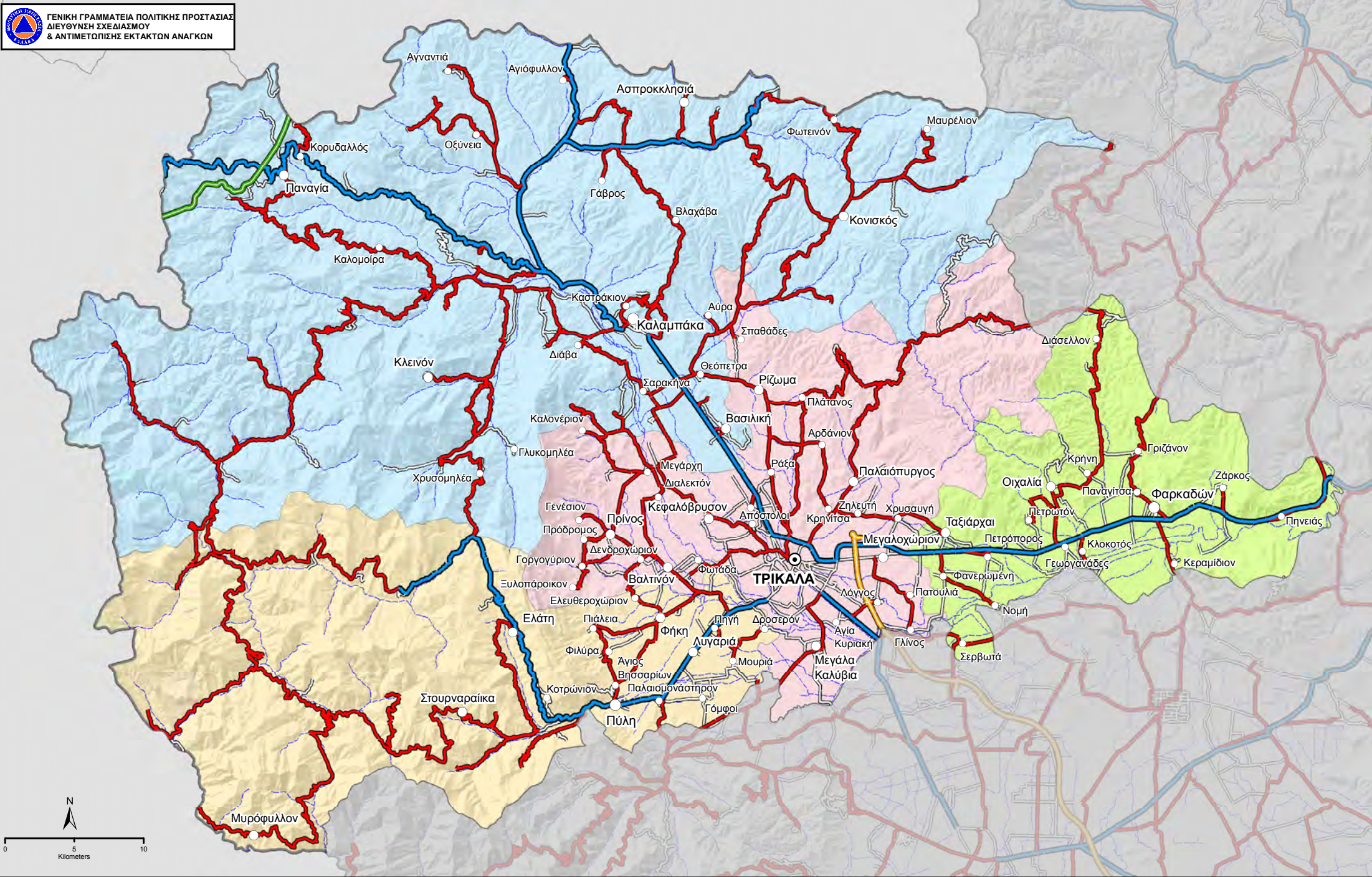
Δ. ΡΗΓΑ ΦΕΡΑΙΟΥ

Δ. ΣΚΙΑΘΟΥ

Δ. ΣΚΟΠΕΛΟΥ

Οι αρμοδιότητες συντήρησης του οδικού δικτύου προέκυψαν από τα ψηφιακά δεδομένα που διαθέτει η ΓΤΠΠ μετά την ενσωμάτωση των αρμοδιοτήτων συντήρησης όπως αναφέρονται στην απόφαση του Γενικού Γραμματέα Περιφέρειας Θεσσαλίας υπ' αριθμ. 3841/06-11-2007 (ΦΕΚ 2154B/2007) και επικυρώθηκαν από την Δ/ση Τεχνικών Υπηρεσιών Μαγνησίας.

Για την δημιουργία του χάρτη σε περιβάλλον GIS εργάστηκαν οι υπάλληλοι της ΓΤΠΠ:
Κική Τεστέμπαση, Δασολόγος, MSc GIS
Ανδρέας Αντωνάκος, Γεωλόγος, MSc, PhD
Οκτώβριος 2017



**ΧΑΡΤΗΣ ΑΡΜΟΔΙΟΤΗΤΩΝ
ΣΥΝΤΗΡΗΣΗΣ ΟΔΙΚΟΥ ΔΙΚΤΥΟΥ
ΠΕΡΙΦΕΡΕΙΑΚΗΣ ΕΝΟΤΗΤΑΣ
ΤΡΙΚΑΛΩΝ**

Αρμοδιότητες συντήρησης οδικού δικτύου

- Δημοτικό οδικό δίκτυο
- ΕΓΝΑΤΙΑ ΟΔΟΣ Α.Ε.
- ΚΕΝΤΡΙΚΗ ΟΔΟΣ Α.Ε.
- Περιφέρεια Θεσσαλίας (Εθνικό οδικό δίκτυο)
- Περιφέρεια Θεσσαλίας (Επαρχιακό οδικό δίκτυο)

ΥΠΟΜΝΗΜΑ

Οικισμοί

- Έδρα Περιφερειακής Ενότητας
- Έδρα Δήμου
- Έδρα Δημοτικής Ενότητας
- Λοιποί Οικισμοί

Δήμοι

- Δ. ΚΑΛΑΜΠΑΚΑΣ
- Δ. ΠΥΛΙΑΣ
- Δ. ΤΡΙΚΚΑΙΩΝ
- Δ. ΦΑΡΚΑΔΩΝΑΣ

Οι αρμοδιότητες συντήρησης του οδικού δικτύου προέκυψαν από τα ψηφιακά δεδομένα που διαθέτει η ΓΓΠΠ μετά την ενσωμάτωση των αρμοδιοτήτων συντήρησης όπως αναφέρονται στην απόφαση του Γενικού Γραμματέα Περιφέρειας Θεσσαλίας υπ' αριθμ. 3841/06-11-2007 (ΦΕΚ 2154B/2007) και επικυρώθηκαν από την Δ/νση Τεχνικών Υπηρεσιών Τρικάλων με το 6733/29-10-2008, έγγραφο.

Για την δημιουργία του χάρτη σε περιβάλλον GIS εργάστηκαν οι υπάλληλοι της ΓΓΠΠ:
Κική Τεσσέμπαση, Δασολόγος, MSc GIS
Ανδρέας Αντωνιάκος, Γεωλόγος, MSc, PhD
Οκτώβριος 2017



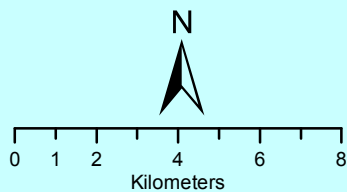
**ΓΕΝΙΚΗ ΓΡΑΜΜΑΤΕΙΑ ΠΟΛΙΤΙΚΗΣ ΠΡΟΣΤΑΣΙΑΣ
ΔΙΕΥΘΥΝΣΗ ΣΧΕΔΙΑΣΜΟΥ ΚΑΙ ΑΝΤΙΜΕΤΩΠΙΣΗΣ ΕΚΤΑΚΤΩΝ ΑΝΑΓΚΩΝ**

ΠΕΡΙΦΕΡΕΙΑ ΙΟΝΙΩΝ ΝΗΣΩΝ



**Χαρτογραφική απεικόνιση
αρμοδιοτήτων συντήρησης οδικού δικτύου.**

Εφαρμογή GIS:
Κυριακή Τεστέμπαση, Δασολόγος, MSc GIS
Ανδρέας Αντωνάκος, Γεωλόγος, MSc, PhD



ΥΠΟΜΝΗΜΑ

Αρμοδιότητες Συντήρησης Οδικού Δικτύου

- Περιφέρεια Ιονίων Νήσων (Εθνικό Οδικό Δίκτυο)
- Περιφέρεια Ιονίων Νήσων (Επαρχιακό Οδικό Δίκτυο Ζακύνθου)
- Δημοτικό Οδικό Δίκτυο
- - - Κύριο Υδρογραφικό Δίκτυο

Οικισμοί

- Έδρα Περιφερειακής Ενότητας
- Έδρα Δήμου
- Έδρα Δημοτικής Ενότητας
- Λοιποί Οικισμοί

ΧΑΡΤΗΣ ΑΡΜΟΔΙΟΤΗΤΩΝ ΣΥΝΤΗΡΗΣΗΣ ΟΔΙΚΟΥ ΔΙΚΤΥΟΥ

ΠΕΡΙΦΕΡΕΙΑΚΗΣ ΕΝΟΤΗΤΑΣ

ΖΑΚΥΝΘΟΥ

Οι αρμοδιότητες συντήρησης του οδικού δικτύου προέκυψαν από τα ψηφιακά δεδομένα που διαθέτει η ΓΤΠΠ μετά την ενσωμάτωση των αρμοδιοτήτων συντήρησης όπως αναφέρονται απόφαση του Γενικού Γραμματέα Περιφέρειας Ιονίων Νήσων υπ' αριθμ. 6213 (ΦΕΚ 1872/2007) και επικυρώθηκε από την Δ/νση Τεχνικών Έργων Ζακύνθου με το υπ' αριθμ. 7908/1562/06-02-2017 έγγραφο.
Για την δημιουργία του χάρτη σε περιβάλλον GIS εργάστηκαν οι υπάλληλοι της ΓΤΠΠ:
Κική Τσατέμπαση, Δασολόγος, MSc GIS
Ανδρέας Αντωνάκος, Γεωλόγος, MSc, PhD
Ιούλιος 2017



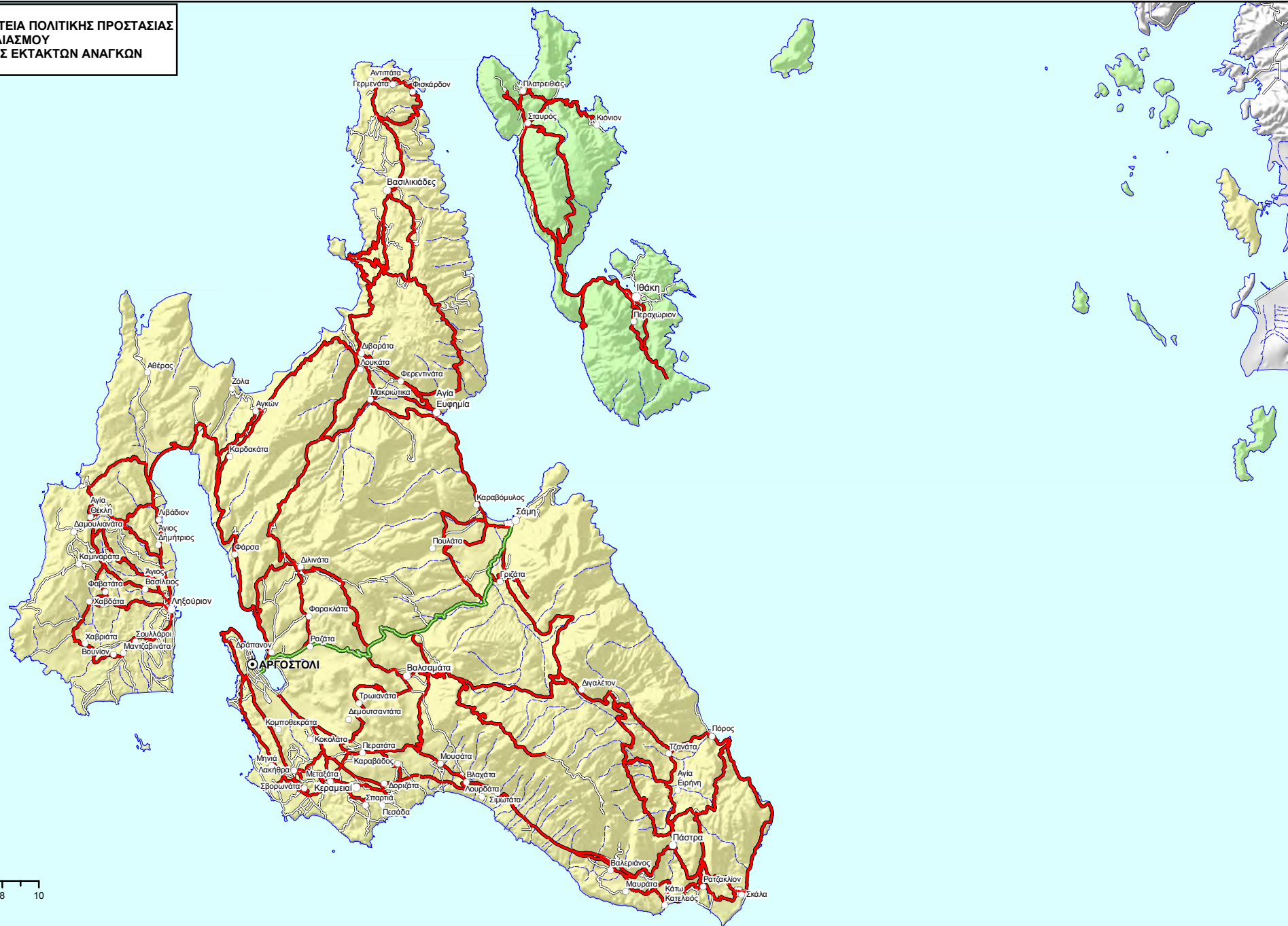
**ΧΑΡΤΗΣ ΑΡΜΟΔΙΟΤΗΤΩΝ ΣΥΝΤΗΡΗΣΗΣ
ΟΔΙΚΟΥ ΔΙΚΤΥΟΥ
ΠΕΡΙΦΕΡΕΙΑΚΗΣ ΕΝΟΤΗΤΑΣ
ΚΕΡΚΥΡΑΣ**

ΥΠΟΜΝΗΜΑ	
	Περιφέρεια Ιονίων Νήσων (Εθνικό Οδικό Δίκτυο)
	Περιφέρεια Ιονίων Νήσων (Επαρχιακό Οδικό Δίκτυο Κέρκυρας)
	Δημοτικό Οδικό Δίκτυο
	Κύριο Υδρογραφικό Δίκτυο
	Εΐρα Περιφερειακής Ενότητας
	Εΐρα Δήμου
	Εΐρα Δημοτικής Ενότητας
	Λοιποί Οικισμοί

Οι αρμοδιότητες συντήρησης του οδικού δικτύου προκύπτουν από τα ψηφιακά δεδομένα που διαθέτει η ΓΓΠΠ μετά την ενσωμάτωση των αρμοδιοτήτων συντήρησης όπως αναφέρονται απόφαση του Γενικού Γραμματέα Περιφέρειας Ιονίων Νήσων υπ' αριθμ. 6213 (Φ.Ε.Κ 1872Β/2007) και επικυρώθηκαν από την Δ/νση Τεχνικών Έργων Π.Ε. Κέρκυρας με το 8047/3058/22-02-2017 έγγραφο.

Για την δημιουργία του χάρτη σε περιβάλλον GIS εργάστηκαν οι υπάλληλοι της ΓΓΠΠ:
Κική Τσαπέτση, Δασολόγος, MSc GIS
Ανδρέας Αντωνάκος, Γεωλόγος, MSc, PhD

Ιούλιος 2017



ΧΑΡΤΗΣ ΑΡΜΟΔΙΟΤΗΤΩΝ ΣΥΝΤΗΡΗΣΗΣ ΟΔΙΚΟΥ ΔΙΚΤΥΟΥ

ΠΕΡΙΦΕΡΕΙΑΚΩΝ ΕΝΟΤΗΤΩΝ

ΚΕΦΑΛΛΟΝΙΑΣ ΚΑΙ ΙΘΑΚΗΣ

Αρμοδιότητες Συντήρησης Οδικού Δικτύου

- Περιφέρεια Ιονίων Νήσων (Εθνικό Οδικό Δίκτυο)
- Περιφέρεια Ιονίων Νήσων (Επαρχιακό Οδικό Δίκτυο)
- Δημοτικό Οδικό Δίκτυο
- Κύριο Υδρογραφικό Δίκτυο

ΥΠΟΜΝΗΜΑ

Οικισμοί

- ⊙ Έδρα Περιφερειακής Ενότητας
- Έδρα Δήμου
- Έδρα Δημοτικής Ενότητας
- Λοιποί Οικισμοί

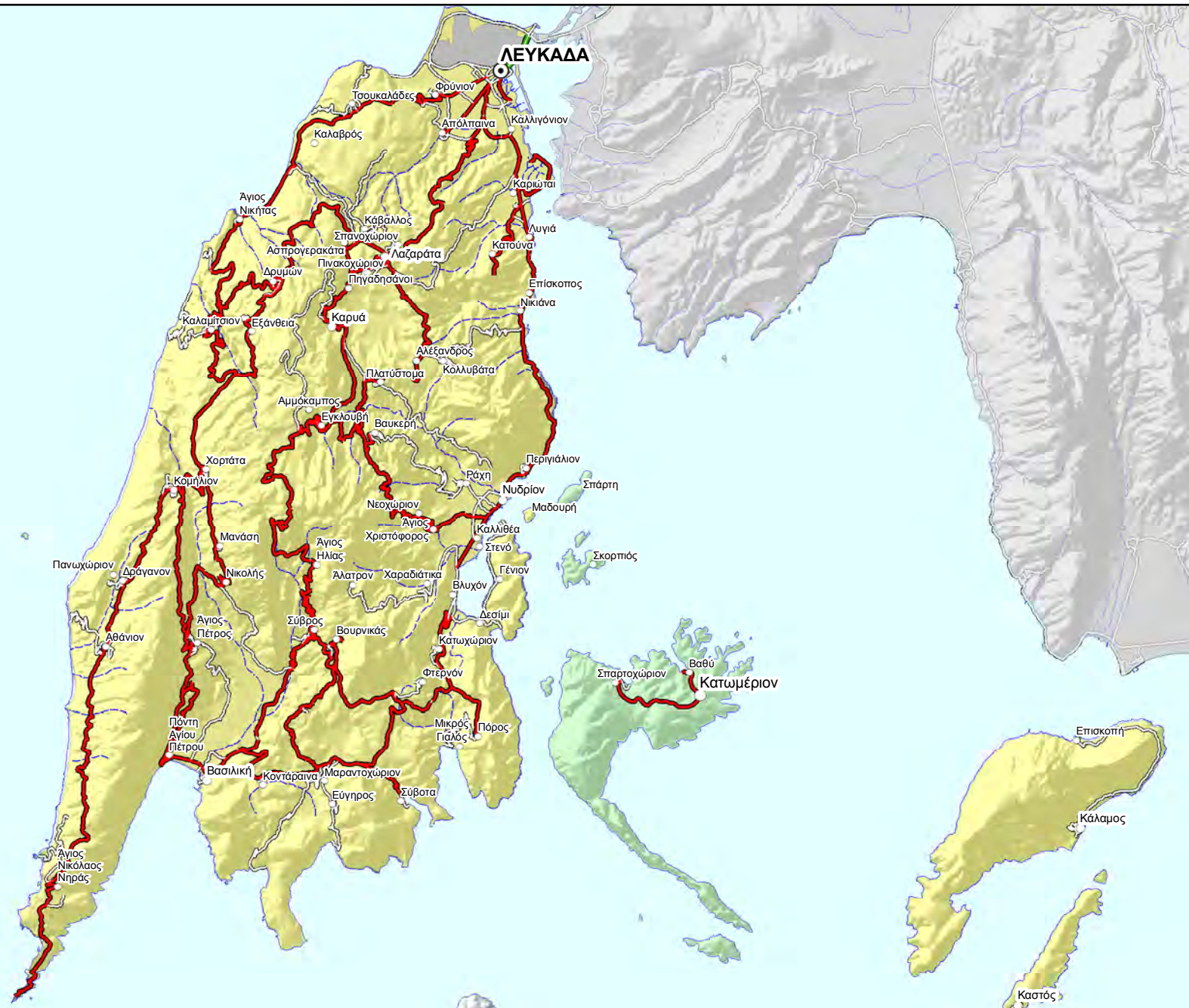
Όρια Περιφερειακών Ενοτήτων

- ΚΕΦΑΛΛΗΝΙΑΣ
- ΙΘΑΚΗΣ

Οι αρμοδιότητες συντήρησης του οδικού δικτύου προέρχουν από τα ψηφιακά δεδομένα που διαθέτει η ΓΓΠΠ μετά την ενσωμάτωση των αρμοδιοτήτων συντήρησης όπως αναφέρονται απόφαση του Γενικού Γραμματέα Περιφέρειας Ιονίων Νήσων υπ' αριθμ. 6213 (ΦΕΚ 1872/2007) και επικυρώθηκε από την Δνση Τεχνικών Έργων Κεφαλονιάς με το 7291/1792/03-02-2017 έγγραφο.

Για την δημιουργία του χάρτη σε περιβάλλον GIS εργάστηκαν οι υπάλληλοι της ΓΓΠΠ:
Κική Τεστέμπαση, Δασολόγος, MSc GIS
Ανδρέας Αντωνάκος, Γεωλόγος, MSc, PhD

Ιούλιος 2017



ΧΑΡΤΗΣ ΑΡΜΟΔΙΟΤΗΤΩΝ ΣΥΝΤΗΡΗΣΗΣ

ΟΔΙΚΟΥ ΔΙΚΤΥΟΥ
ΠΕΡΙΦΕΡΕΙΑΚΗΣ ΕΝΟΤΗΤΑΣ
ΛΕΥΚΑΔΑΣ

Αρμοδιότητες Συντήρησης Οδικού Δικτύου

- Περιφέρεια Ιονίων Νήσων (Εθνικό Οδικό Δίκτυο)
- Περιφέρεια Ιονίων Νήσων (Επαρχιακό Οδικό Δίκτυο)
- Δημοτικό Οδικό Δίκτυο
- Κύρια Υδρογραφικό Δίκτυο

ΥΠΟΜΝΗΜΑ

Οικισμοί

- Έδρα Περιφερειακής Ενότητας
- Έδρα Δήμου
- Έδρα Δημοτικής Ενότητας
- Λοιποί Οικισμοί

Δήμοι

- Δ. ΛΕΥΚΑΔΟΣ
- Δ. ΜΕΓΑΝΗΣΟΥ

Οι αρμοδιότητες συντήρησης του οδικού δικτύου προέκυψαν από τα ψηφιακά δεδομένα που διαθέτει η ΓΓΠΠ μετά την ενσωμάτωση των αρμοδιοτήτων συντήρησης όπως αναφέρονται απόφαση του Γενικού Γραμματέα Περιφέρειας Ιονίων Νήσων υπ' αριθμ. 6213 (ΦΕΚ 1872/2007) και επικυρώθηκαν από την Δ/νση Τεχνικών Έργων Λευκάδας με το υπ' αριθμ. 8753/1573/03-02-2017

Για την δημιουργία του χάρτη σε περιβάλλον GIS εργάστηκαν οι υπάλληλοι της ΓΓΠΠ:
Κική Τσετέμπση, Δασολόγος, MSc GIS
Ανδρέας Αντωνάκος, Γεωλόγος, MSc, PhD

Ιούλιος 2017



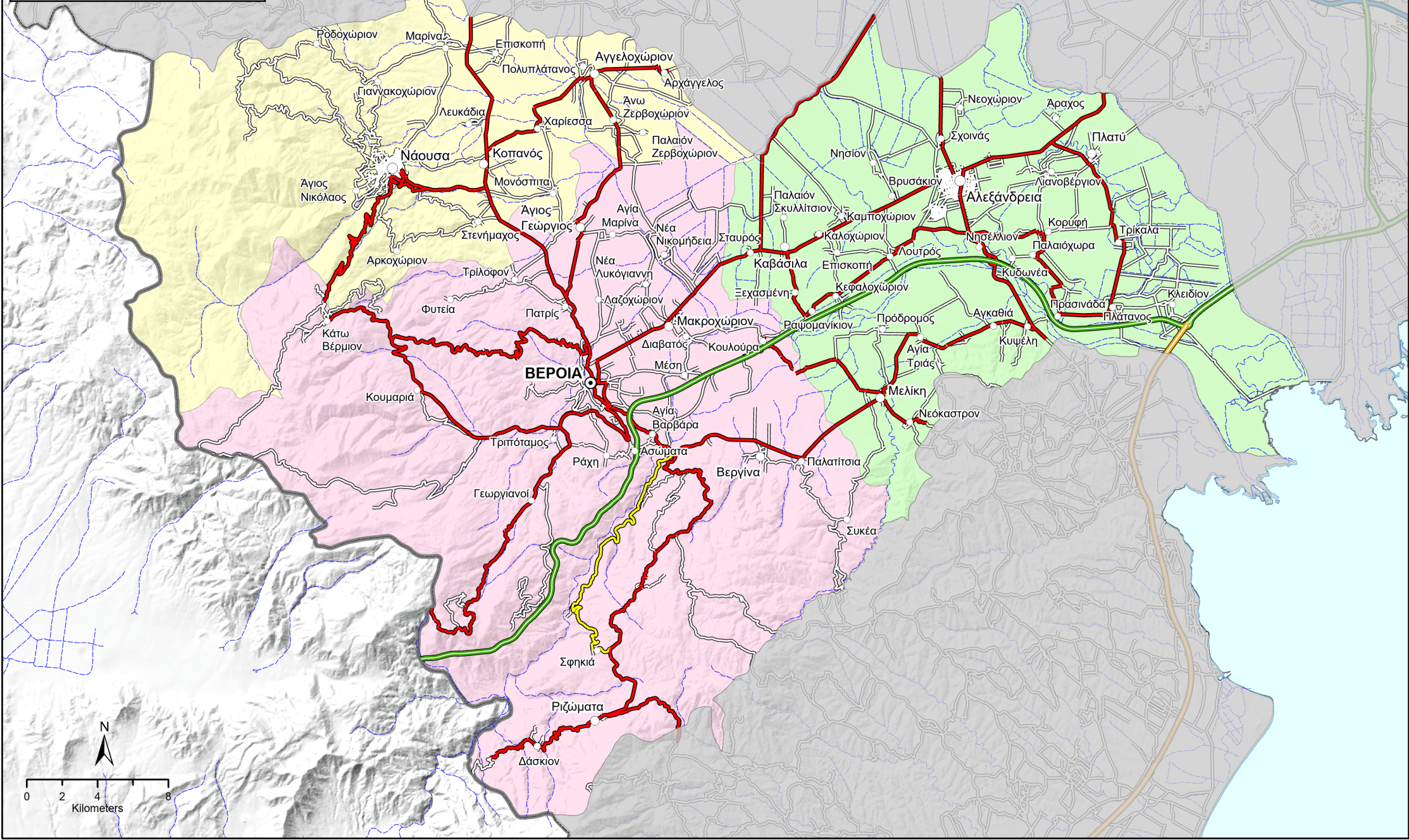
**ΓΕΝΙΚΗ ΓΡΑΜΜΑΤΕΙΑ ΠΟΛΙΤΙΚΗΣ ΠΡΟΣΤΑΣΙΑΣ
ΔΙΕΥΘΥΝΣΗ ΣΧΕΔΙΑΣΜΟΥ ΚΑΙ ΑΝΤΙΜΕΤΩΠΙΣΗΣ ΕΚΤΑΚΤΩΝ ΑΝΑΓΚΩΝ**

ΠΕΡΙΦΕΡΕΙΑ ΚΕΝΤΡΙΚΗΣ ΜΑΚΕΔΟΝΙΑΣ



**Χαρτογραφική απεικόνιση
αρμοδιοτήτων συντήρησης οδικού δικτύου.**

Εφαρμογή GIS:
Κυριακή Τεστέμπαση, Δασολόγος, MSc GIS
Ανδρέας Αντωνάκος, Γεωλόγος, MSc, PhD



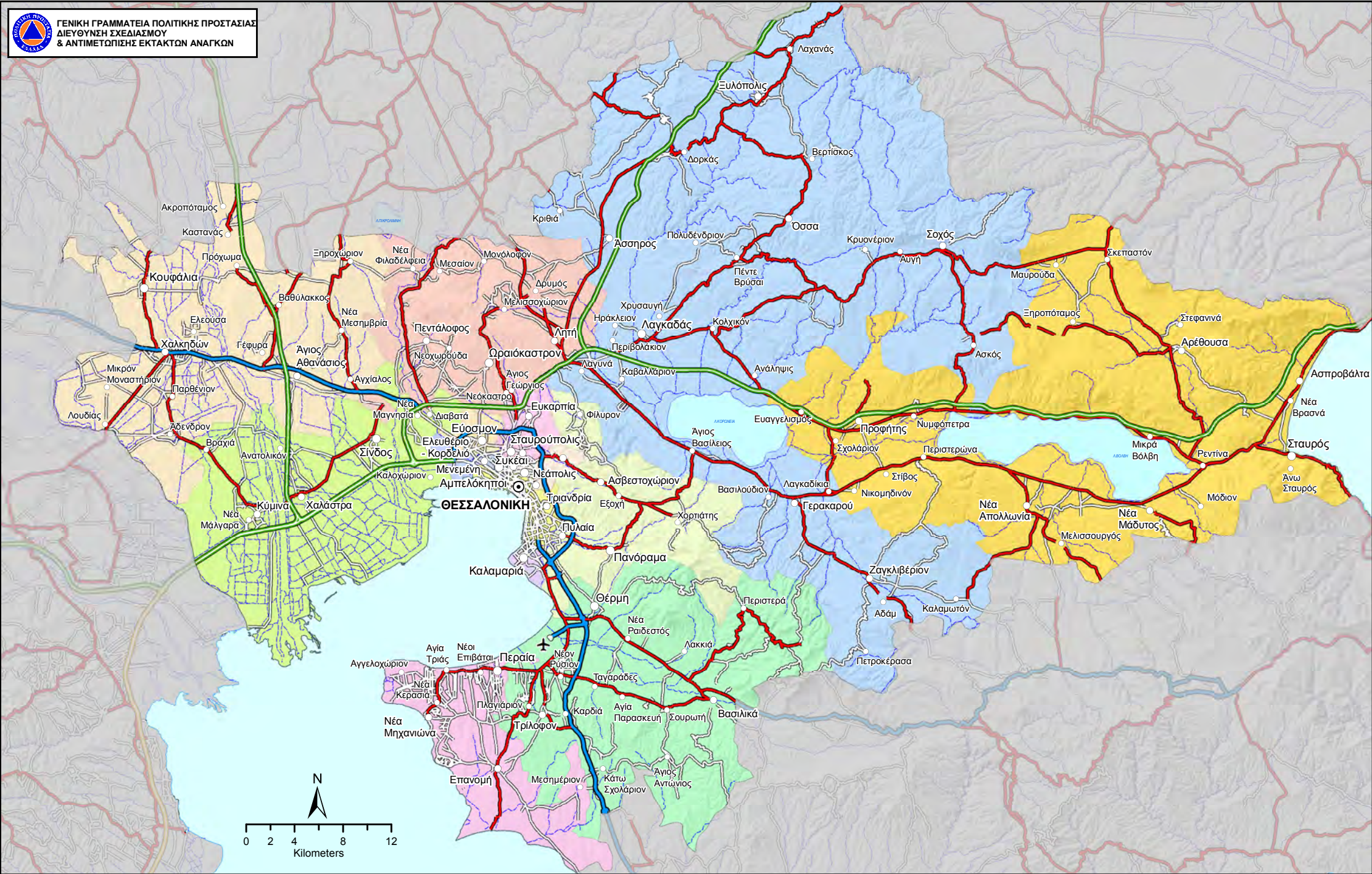
ΧΑΡΤΗΣ ΑΡΜΟΔΙΟΤΗΤΩΝ
ΣΥΝΤΗΡΗΣΗΣ ΟΔΙΚΟΥ ΔΙΚΤΥΟΥ
ΠΕΡΙΦΕΡΕΙΑΚΗΣ ΕΝΟΤΗΤΑΣ
ΗΜΑΘΙΑΣ

ΥΠΟΜΝΗΜΑ
Αρμοδιότητες συντήρησης οδικού δικτύου
 ■ ΕΓΓΡΑΦΙΑ ΟΔΟΣ Α.Ε.
 ■ ΑΥΤΟΚΙΝΗΤΟΔΡΟΜΟΣ ΑΙΓΑΙΟΥ Α.Ε.
 ■ ΥΠΟΔΙΕΥΘΥΝΣΗ ΣΥΓΚΟΙΝΩΝΙΑΚΩΝ ΕΡΓΩΝ ΤΗΣ ΠΕΡΙΦΕΡΕΙΑΣ ΚΕΝΤΡΙΚΗΣ ΜΑΚΕΔΟΝΙΑΣ
 ■ ΥΠΟΔΙΕΥΘΥΝΣΗ ΤΕΧΝΙΚΩΝ ΕΡΓΩΝ ΠΕΡΙΦΕΡΕΙΑΚΗΣ ΕΝΟΤΗΤΑΣ ΗΜΑΘΙΑΣ
 ■ ΔΕΗ
 ■ Δημοτικό οδικό δίκτυο

Οικισμοί
 ● Έδρα Περιφερειακής Ενότητας
 ○ Έδρα Δήμου
 ○ Έδρα Δημοτικής Ενότητας
 ○ Λοιποί Οικισμοί

Δήμοι
 ■ Δ. ΑΛΕΞΑΝΔΡΕΙΑΣ
 ■ Δ. ΒΕΡΟΙΑΣ
 ■ Δ. ΗΡΩΙΚΗΣ ΠΟΛΕΩΣ ΝΑΟΥΣΑΣ

Οι αρμοδιότητες συντήρησης του οδικού δικτύου προέκυψαν από τα ψηφιακά δεδομένα που διαθέτει η ΓΓΠΠ μετά την ενσωμάτωση των αρμοδιοτήτων συντήρησης όπως αναφέρονται στην απόφαση του Γενικού Γραμματέα Περιφέρειας Κεντρικής Μακεδονίας υπ' αριθμ. 6297/2007 (ΦΕΚ 1866 Β/2007) όπως τροποποιήθηκε με την απόφαση 490948/1766 (ΑΔΑ:9ΩΧΓ7ΛΛ-ΞΙΕ) του Γενικού Δντη Προγραμματισμού & Υποδομών της Περιφέρειας Κεντρικής Μακεδονίας και επικυρώθηκαν από την Δ/νση Τεχνικών Υπηρεσιών Ημαθίας με το Δ5γ/6483/04-11-2008 έγγραφο.
 Για την δημιουργία του χάρτη σε περιβάλλον GIS εργάστηκαν οι υπάλληλοι της ΓΓΠΠ:
 Κική Τεστέμπαση, Δασολόγος, MSc GIS
 Ανδρέας Αντωνάκος, Γεωλόγος, MSc, PhD
 Ιούλιος 2018

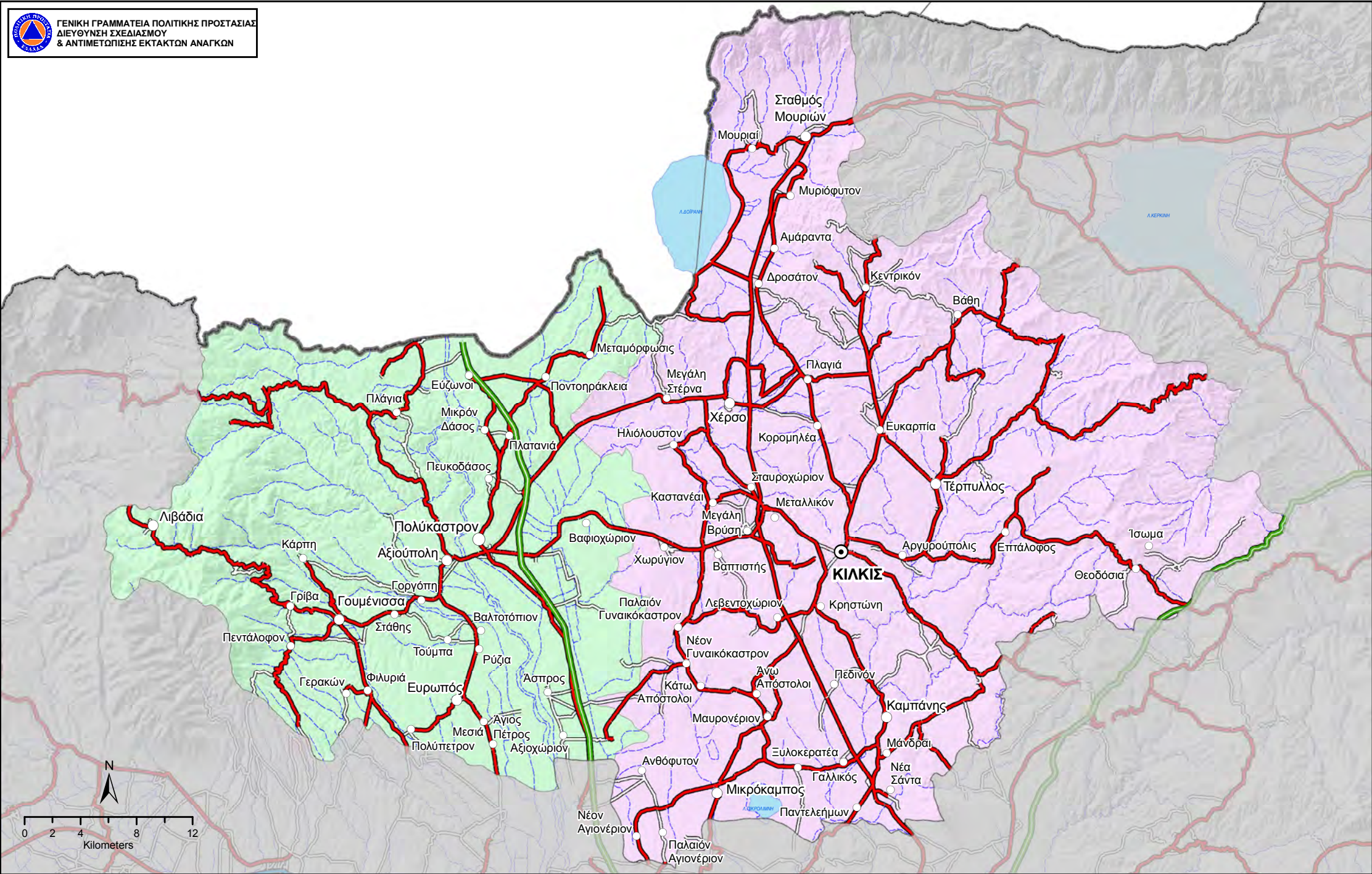


**ΧΑΡΤΗΣ ΑΡΜΟΔΙΟΤΗΤΩΝ
ΣΥΝΤΗΡΗΣΗΣ ΟΔΙΚΟΥ ΔΙΚΤΥΟΥ
ΠΕΡΙΦΕΡΕΙΑΚΗΣ ΕΝΟΤΗΤΑΣ
ΘΕΣΣΑΛΟΝΙΚΗΣ**

ΥΠΟΜΝΗΜΑ	
Οικισμοί	Αρμοδιότητες συντήρησης οδικού δικτύου
● Έβρα Περιφερειακής Ενότητας	— Δημοτικό οδικό δίκτυο
○ Έβρα Δήμου	— ΕΓΜΑΤΑ ΟΔΟΣ Α.Ε.
○ Έβρα Δημοτικής Ενότητας	— ΑΥΤΟΚΙΝΗΤΟΔΡΟΜΟΣ ΑΙΓΑΙΟΥ Α.Ε.
○ Λοιποί Οικισμοί	— ΥΠΟΔΙΕΥΘΥΝΣΗ ΣΥΓΚΟΙΝΩΝΙΑΚΩΝ ΕΡΓΩΝ ΤΗΣ ΠΕΡΙΦΕΡΕΙΑΣ ΚΕΝΤΡΙΚΗΣ ΜΑΚΕΔΟΝΙΑΣ
	— ΥΠΟΔΙΕΥΘΥΝΣΗ ΤΕΧΝΙΚΩΝ ΕΡΓΩΝ ΠΕΡΙΦΕΡΕΙΑΚΗΣ ΕΝΟΤΗΤΑΣ ΘΕΣΣΑΛΟΝΙΚΗΣ
Δήμοι	
■ Δ. ΑΜΠΕΛΟΚΗΠΩΝ - ΜΕΝΕΜΕΝΗΣ	■ Δ. ΚΟΡΔΑΕΙΟΥ - ΕΥΟΣΜΟΥ
■ Δ. ΒΟΛΒΗΣ	■ Δ. ΛΑΓΚΑΔΑΣ
■ Δ. ΔΕΛΤΑ	■ Δ. ΝΕΑΠΟΛΗΣ - ΣΥΚΕΩΝ
■ Δ. ΘΕΡΜΗΣ	■ Δ. ΠΑΥΛΟΥ ΜΕΛΑ
■ Δ. ΘΕΡΜΑΚΟΥ	■ Δ. ΠΥΛΑΙΑΣ - ΧΟΡΥΙΑΤΗ
■ Δ. ΘΕΣΣΑΛΟΝΙΚΗΣ	■ Δ. ΧΑΛΚΗΔΟΝΟΣ
■ Δ. ΚΑΛΑΜΑΡΙΑΣ	■ Δ. ΘΡΑΪΚΟΚΑΣΤΡΟΥ

Οι αρμοδιότητες συντήρησης του οδικού δικτύου προέκυψαν από τα ψηφιακά δεδομένα που διατέθηκαν η ΓΠΠΠ μετά την ενσωμάτωση των αρμοδιοτήτων συντήρησης όπως αναφέρονται στην απόφαση του Γενικού Γραμματέα Περιφέρειας Κεντρικής Μακεδονίας υπ' αριθμ. 6297/2007 (ΦΕΚ 1866 Β/2007) όπως τροποποιήθηκε με την απόφαση 490948/1766 (ΑΔΑ:9ΩΧΓ7ΛΛ-ΕΙΕ) του Γενικού Δ/νη Προγραμματισμού & Υποδομών της Περιφέρειας Κεντρικής Μακεδονίας και επικυρώθηκαν από την Δ/ση Τεχνικών Υπηρεσιών Θεσσαλονίκης με το 07/11628/24-10-2008 έγγραφο.

Για την δημιουργία του χάρτη σε περιβάλλον GIS εργάστηκαν οι ακόλουθοι της ΓΠΠΠ:
Κική Τεστέμπαση, Δασολόγος, MSc GIS
Ανδρέας Αντωνάκος, Γεωλόγος, MSc, PhD
Ιούνιος 2018



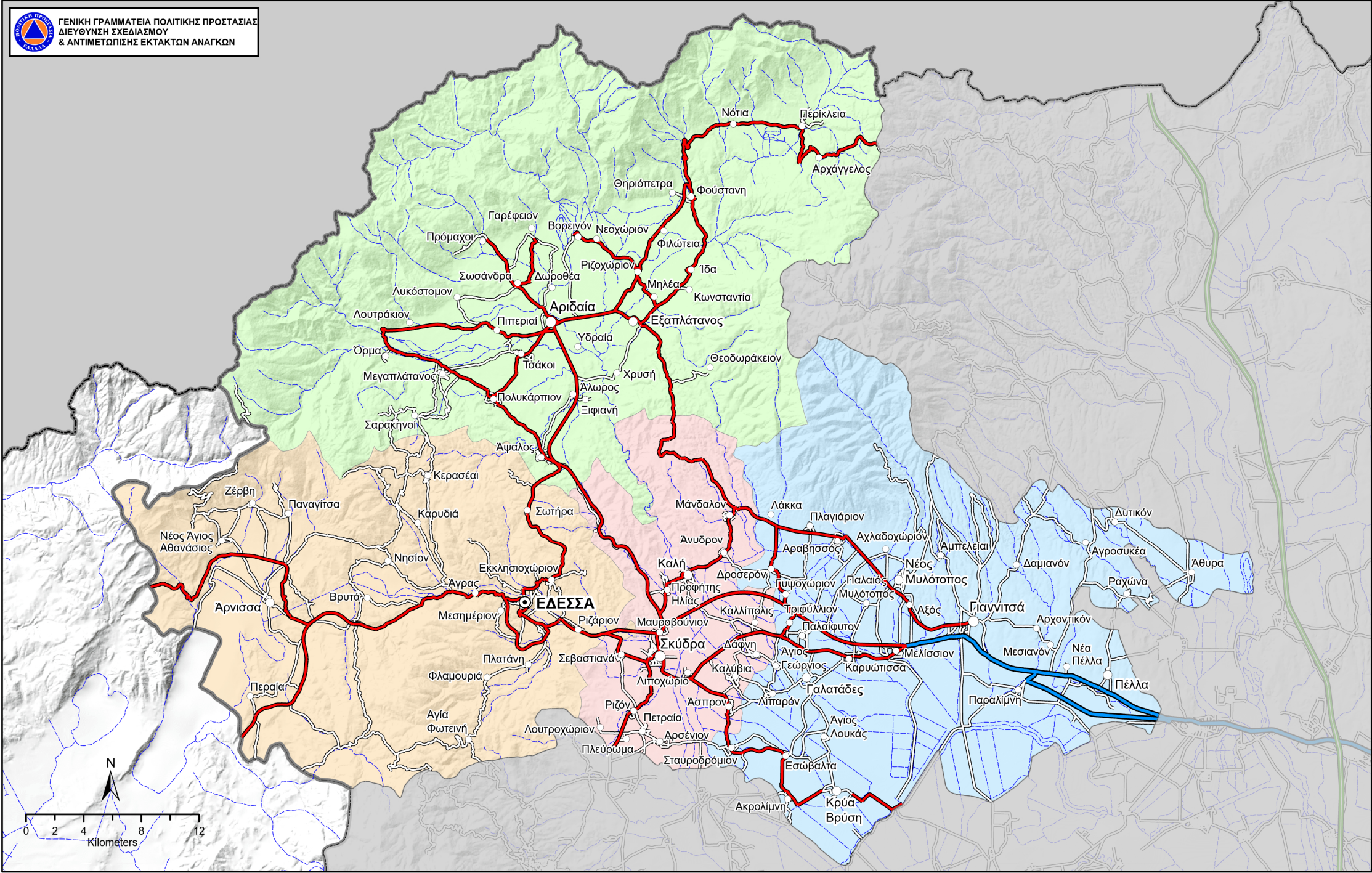
ΧΑΡΤΗΣ ΑΡΜΟΔΙΟΤΗΤΩΝ
ΣΥΝΤΗΡΗΣΗΣ ΟΔΙΚΟΥ ΔΙΚΤΥΟΥ
ΠΕΡΙΦΕΡΕΙΑΚΗΣ ΕΝΟΤΗΤΑΣ
ΚΙΛΚΙΣ

Οικισμοί
 ● Έδρα Περιφερειακής Ενότητας
 ○ Έδρα Δήμου
 ○ Έδρα Δημοτικής Ενότητας
 ○ Λοιποί Οικισμοί

ΥΠΟΜΝΗΜΑ
Αρμοδιότητες συντήρησης οδικού δικτύου
 — Δημοτικό οδικό δίκτυο
 — ΕΓΝΑΤΙΑ ΟΔΟΣ Α.Ε.
 — ΑΥΤΟΚΙΝΗΤΟΔΡΟΜΟΣ ΑΙΓΑΙΟΥ Α.Ε.
 — ΥΠΟΔΙΕΥΘΥΝΣΗ ΣΥΓΚΟΙΝΩΝΙΑΚΩΝ ΕΡΓΩΝ ΤΗΣ ΠΕΡΙΦΕΡΕΙΑΣ ΚΕΝΤΡΙΚΗΣ ΜΑΚΕΔΟΝΙΑΣ
 — ΥΠΟΔΙΕΥΘΥΝΣΗ ΤΕΧΝΙΚΩΝ ΕΡΓΩΝ ΠΕΡΙΦΕΡΕΙΑΚΗΣ ΕΝΟΤΗΤΑΣ ΚΙΛΚΙΣ

Δήμοι
 ■ Δ. ΚΙΛΚΙΣ
 ■ Δ. ΠΑΛΙΟΤΙΑΣ

Οι αρμοδιότητες συντήρησης του οδικού δικτύου προέκυψαν από τα ψηφιακά δεδομένα που διαθέτει η ΓΓΠΠ μετά την ενσωμάτωση των αρμοδιοτήτων συντήρησης όπως αναφέρονται στην απόφαση του Γενικού Γραμματέα Περιφέρειας Κεντρικής Μακεδονίας υπ' αριθμ. 6297/2007 (ΦΕΚ 1866 Β/2007) όπως τροποποιήθηκε με την απόφαση 490948/1766 (ΑΔΑ:9ΩΧ17ΛΛ-ΞΙΞ) του Γενικού Διευθυντή Προγραμματισμού & Υποδομών της Περιφέρειας Κεντρικής Μακεδονίας και επικυρώθηκαν από την Δ/νση Τεχνικών Υπηρεσιών Κιλκίς με το 16782/Τ 8544/20-10-2008 έγγραφο.
 Για την δημιουργία του χάρτη σε περιβάλλον GIS εργάστηκαν οι υπάλληλοι της ΓΓΠΠ:
 Κική Τσαπέτση, Δασολόγος, MSc GIS
 Ανδρέας Αντωνάκος, Γεωλόγος, MSc, PhD
 Ιούνιος 2018

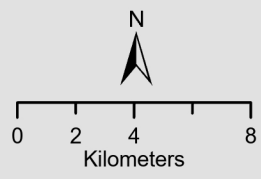
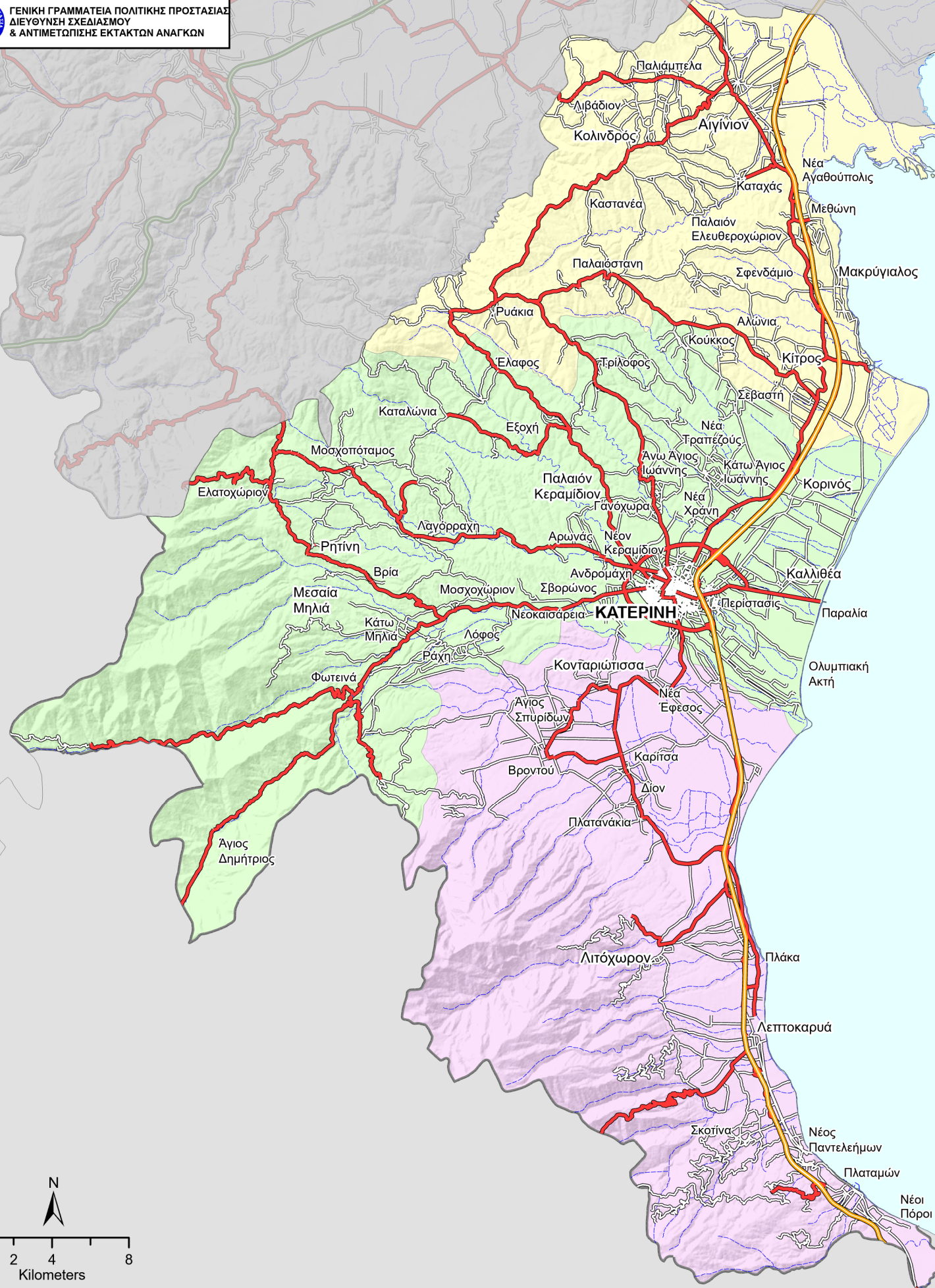


ΧΑΡΤΗΣ ΑΡΜΟΔΙΟΤΗΤΩΝ
ΣΥΝΤΗΡΗΣΗΣ ΟΔΙΚΟΥ ΔΙΚΤΥΟΥ
ΠΕΡΙΦΕΡΕΙΑΚΗΣ ΕΝΟΤΗΤΑΣ
ΠΕΛΛΑΣ

<p>Οικισμοί</p> <ul style="list-style-type: none"> ● Έδρα Περιφερειακής Ενότητας ○ Έδρα Δήμου ○ Έδρα Δημοτικής Ενότητας 	<p>ΥΠΟΜΝΗΜΑ</p> <ul style="list-style-type: none"> ○ Λοιποί Οικισμοί <p>Αρμοδιότητες συντήρησης οδικού δικτύου</p> <ul style="list-style-type: none"> ■ ΕΠΙΧΕΙΡΗΣΙΑΚΟ ΠΡΟΓΡΑΜΜΑ ■ ΥΠΟΔΙΕΥΘΥΝΣΗ ΣΥΓΚΟΙΝΩΝΙΑΚΩΝ ΕΡΓΩΝ ΤΗΣ ΠΕΡΙΦΕΡΕΙΑΣ ΚΕΝΤΡΙΚΗΣ ΜΑΚΕΔΟΝΙΑΣ ■ ΥΠΟΔΙΕΥΘΥΝΣΗ ΤΕΧΝΙΚΩΝ ΕΡΓΩΝ ΠΕΡΙΦΕΡΕΙΑΚΗΣ ΕΝΟΤΗΤΑΣ ΠΕΛΛΑΣ — Δημοτικό οδικό δίκτυο 	<p>Δήμοι</p> <ul style="list-style-type: none"> ■ Δ. ΑΜΟΝΙΑΣ ■ Δ. ΕΔΕΣΣΑΣ ■ Δ. ΠΕΛΛΑΣ ■ Δ. ΣΚΥΔΡΑΣ
---	---	---

Οι αρμοδιότητες συντήρησης του οδικού δικτύου προέκυψαν από τα ψηφιακά δεδομένα που διατέθη η ΓΓΠΠ μετά την ενσωμάτωση των αρμοδιοτήτων συντήρησης όπως αναφέρονται στην απόφαση του Γενικού Γραμματέα Περιφέρειας Κεντρικής Μακεδονίας υπ' αριθμ. 6297/2007 (ΦΕΚ 1866 Β/2007) όπως τροποποιήθηκε με την 490948(1766)/20-11-2017 απόφαση του Γενικού Δ/ντη Προγραμματισμού & Υποδομών.

Για την δημιουργία του χάρτη σε περιβάλλον GIS εργάστηκαν οι υπάλληλοι της ΓΓΠΠ:
 Κική Τσαμπέτσου, Δασολόγος, MSc GIS
 Ανδρέας Αντωνάκος, Γεωλόγος, MSc, PhD
 Σεπτέμβριος 2018



ΧΑΡΤΗΣ ΑΡΜΟΔΙΟΤΗΤΩΝ
ΣΥΝΤΗΡΗΣΗΣ
ΟΔΙΚΟΥ ΔΙΚΤΥΟΥ
ΠΕΡΙΦΕΡΕΙΑΚΗΣ ΕΝΟΤΗΤΑΣ
ΠΙΕΡΙΑΣ

Αρμοδιότητες συντήρησης οδικού δικτύου

- ΑΥΤΟΚΙΝΗΤΟΔΡΟΜΟΣ ΑΙΓΑΙΟΥ Α.Ε.
- ΕΓΝΑΤΙΑ ΟΔΟΣ Α.Ε.
- ΥΠΟΔΙΕΥΘΥΝΣΗ ΣΥΓΚΟΙΝΩΝΙΑΚΩΝ ΕΡΓΩΝ ΤΗΣ ΠΕΡΙΦΕΡΕΙΑΣ ΚΕΝΤΡΙΚΗΣ ΜΑΚΕΔΟΝΙΑΣ
- ΥΠΟΔΙΕΥΘΥΝΣΗ ΤΕΧΝΙΚΩΝ ΕΡΓΩΝ ΠΕΡΙΦΕΡΕΙΑΚΗΣ ΕΝΟΤΗΤΑΣ ΠΙΕΡΙΑΣ
- ΥΠΟΔΙΕΥΘΥΝΣΗ ΤΕΧΝΙΚΩΝ ΕΡΓΩΝ ΠΕΡΙΦΕΡΕΙΑΚΗΣ ΕΝΟΤΗΤΑΣ ΠΙΕΡΙΑΣ (μη διανοιγμένο)
- Δημοτικό οδικό δίκτυο

ΥΠΟΜΝΗΜΑ

Οικισμοί

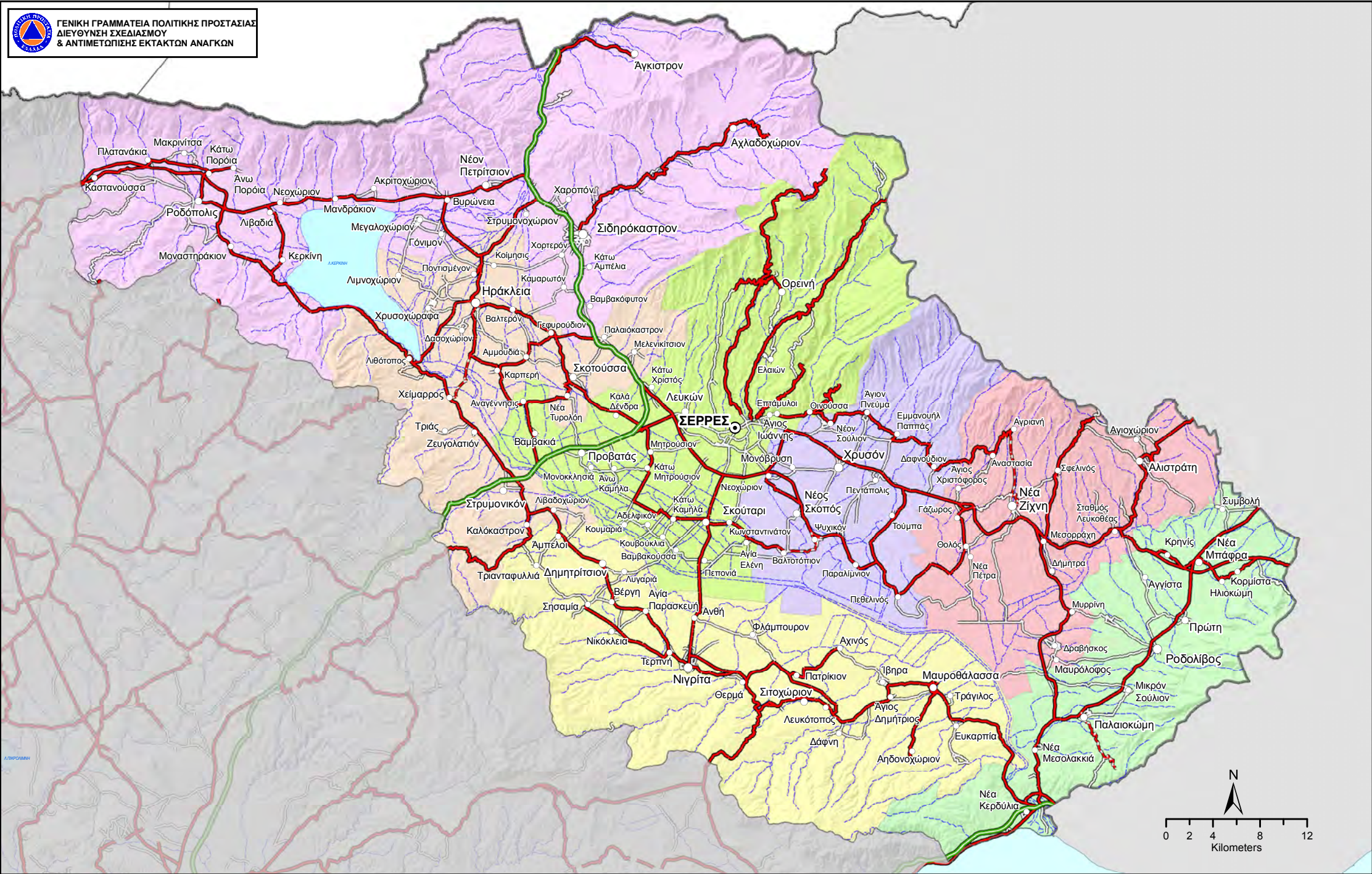
- Εδρα Περιφερειακής Ενότητας
- Εδρα Δήμου
- Εδρα Δημοτικής Ενότητας
- Λοιποί Οικισμοί

Δήμοι

- Δ. ΔΙΟΥ - ΟΛΥΜΠΟΥ
- Δ. ΚΑΤΕΡΙΝΗΣ
- Δ. ΠΥΛΑΙΑΣ - ΚΟΛΙΝΔΑΡΟΥ

Οι αρμοδιότητες συντήρησης του οδικού δικτύου προέκυψαν από τα ψηφιακά δεδομένα που διαθέτει η ΓΓΠΠ μετά την ενσωμάτωση των αρμοδιοτήτων συντήρησης όπως αναφέρονται στην απόφαση του Γενικού Γραμματέα Περιφέρειας Κεντρικής Μακεδονίας υπ' αριθμ. 6297/2007 (ΦΕΚ 1866 Β/2007) όπως τροποποιήθηκε με την απόφαση 490948/1766 (ΑΔΑ:9ΩΧΓ7ΛΛ-ΞΙΞ) του Γενικού Διευθυντή Προγραμματισμού & Υποδομών της Περιφέρειας Κεντρικής Μακεδονίας και επικυρώθηκαν από την Δ/ση Τεχνικών Υπηρεσιών Πιερίας με το 8268/09-10-2008 έγγραφο.

Για την δημιουργία του χάρτη σε περιβάλλον GIS εργάστηκαν οι υπάλληλοι της ΓΓΠΠ: Κική Τσαπέτση, Δασολόγος, MSc GIS
Ανδρέας Αντωνάκος, Γεωλόγος, MSc, PhD
Ιούνιος 2018



**ΧΑΡΤΗΣ ΑΡΜΟΔΙΟΤΗΤΩΝ
ΣΥΝΤΗΡΗΣΗΣ ΟΔΙΚΟΥ ΔΙΚΤΥΟΥ
ΠΕΡΙΦΕΡΕΙΑΚΗΣ ΕΝΟΤΗΤΑΣ
ΣΕΡΡΩΝ**

Οικισμοί
 ● Έδρα Περιφερειακής Ενότητας
 ○ Έδρα Δήμου
 ○ Έδρα Δημοτικής Ενότητας
 ○ Λοιποί Οικισμοί

ΥΠΟΜΝΗΜΑ
Αρμοδιότητες συντήρησης οδικού δικτύου
 — Δημοτικό οδικό δίκτυο
 — ΕΓΝΑΤΙΑ ΟΔΟΣ Α.Ε.
 — ΑΥΤΟΚΙΝΗΤΟΔΡΟΜΟΣ ΑΙΓΑΙΟΥ Α.Ε.
 — ΥΠΟΔΙΕΥΘΥΝΣΗ ΤΕΧΝΙΚΩΝ ΕΡΓΩΝ ΠΕΡΙΦΕΡΕΙΑΚΗΣ ΕΝΟΤΗΤΑΣ ΣΕΡΡΩΝ
 — ΥΠΟΔΙΕΥΘΥΝΣΗ ΤΕΧΝΙΚΩΝ ΕΡΓΩΝ ΠΕΡΙΦΕΡΕΙΑΚΗΣ ΕΝΟΤΗΤΑΣ ΣΕΡΡΩΝ - ΑΔΙΑΝΟΙΚΤΟ

Δήμοι
 Δ. ΑΜΦΙΠΟΛΗΣ
 Δ. ΒΙΣΑΛΤΙΑΣ
 Δ. ΕΜΜΑΝΟΥΗΛ ΠΑΠΑ
 Δ. ΗΡΑΚΛΕΙΑΣ
 Δ. ΝΕΑΣ ΖΙΧΝΗΣ
 Δ. ΣΕΡΡΩΝ
 Δ. ΣΙΝΤΙΚΗΣ

Οι αρμοδιότητες συντήρησης του οδικού δικτύου προέκυψαν από τα ψηφιακά δεδομένα που διαθέτει η ΓΤΠΠ με την ενσωμάτωση των αρμοδιοτήτων συντήρησης όπως αναφέρονται στην απόφαση του Γενικού Γραμματέα Περιφέρειας Κεντρικής Μακεδονίας υπ' αριθμ. 6297/2007 (ΦΕΚ 1866 Β/2007) όπως τροποποιήθηκε με την απόφαση 490948/1766 (ΑΔΑ:9ΩΧΓ7ΛΛ-ΞΙΞ) του Γενικού Διευθυντή Προγραμματισμού & Υποδομών της Περιφέρειας Κεντρικής Μακεδονίας και επικυρώθηκαν από την Δ/ση Τεχνικών Υπηρεσιών Σερρών με το 3681/02-12-2008 έγγραφο.
 Για την δημιουργία του χάρτη σε περιβάλλον GIS εργάστηκαν οι υπάλληλοι της ΓΤΠΠ:
 Κική Τεστέμπαση, Δασολόγος, MSc GIS
 Ανδρέας Αντωνάκος, Γεωλόγος, MSc, PhD
 Ιούνιος 2018



ΧΑΡΤΗΣ ΑΡΜΟΔΙΟΤΗΤΩΝ
ΣΥΝΤΗΡΗΣΗΣ ΟΔΙΚΟΥ ΔΙΚΤΥΟΥ
ΠΕΡΙΦΕΡΕΙΑΚΗΣ ΕΝΟΤΗΤΑΣ
ΧΑΛΚΙΔΙΚΗΣ

Οικισμοί

- Έδρα Περιφερειακής Ενότητας
- Έδρα Δήμου
- Έδρα Δημοτικής Ενότητας
- Λοιποί Οικισμοί

ΥΠΟΜΝΗΜΑ

Αρμοδιότητες συντήρησης οδικού δικτύου

- Δημοτικό οδικό δίκτυο
- ΕΓΝΑΤΙΑ ΟΔΟΣ Α.Ε.
- ΑΥΤΟΚΙΝΗΤΟΔΡΟΜΟΣ ΑΙΓΑΙΟΥ Α.Ε.
- ΥΠΟΔΙΕΥΘΥΝΣΗ ΣΥΓΚΟΙΝΩΝΙΑΚΩΝ ΕΡΓΩΝ ΤΗΣ ΠΕΡΙΦΕΡΕΙΑΣ ΚΕΝΤΡΙΚΗΣ ΜΑΚΕΔΟΝΙΑΣ
- ΥΠΟΔΙΕΥΘΥΝΣΗ ΤΕΧΝΙΚΩΝ ΕΡΓΩΝ ΠΕΡΙΦΕΡΕΙΑΚΗΣ ΕΝΟΤΗΤΑΣ ΧΑΛΚΙΔΙΚΗΣ

Δήμοι

- Δ. ΑΡΙΣΤΟΤΕΛΗ
- Δ. ΚΑΣΣΑΝΔΡΑΣ
- Δ. ΝΕΑΣ ΠΡΟΠΟΝΤΙΔΑΣ
- Δ. ΠΟΛΥΓΥΡΟΥ
- Δ. ΣΙΔΩΝΙΑΣ

Οι αρμοδιότητες συντήρησης του οδικού δικτύου προέκυψαν από τα ψηφιακά δεδομένα που διαθέτει η ΓΤΠΠ μετά την ενσωμάτωση των αρμοδιοτήτων συντήρησης όπως αναφέρονται στην απόφαση του Γενικού Γραμματέα Περιφέρειας Κεντρικής Μακεδονίας υπ' αριθμ. 6297/2007 (ΦΕΚ 1866 Β/2007) όπως τροποποιήθηκε με την απόφαση 490948/1766 (ΑΔΑ:9ΩΧΓ7ΛΛ-ΞΙΞ) του Γενικού Διευθυντή Προγραμματισμού & Υποδομών της Περιφέρειας Κεντρικής Μακεδονίας και επικυρώθηκαν από την Δ/νση Τεχνικών Υπηρεσιών Χαλκιδικής με το 8268 /9-10-2008 έγγραφο.

Για την δημιουργία του χάρτη σε περιβάλλον GIS εργάστηκαν οι υπάλληλοι της ΓΤΠΠ:
Κική Τεατέμπισση, Δασολόγος, MSc GIS
Ανδρέας Αντωνιάκος, Γεωλόγος, MSc, PhD
Ιούνιος 2018



**ΓΕΝΙΚΗ ΓΡΑΜΜΑΤΕΙΑ ΠΟΛΙΤΙΚΗΣ ΠΡΟΣΤΑΣΙΑΣ
ΔΙΕΥΘΥΝΣΗ ΣΧΕΔΙΑΣΜΟΥ ΚΑΙ ΑΝΤΙΜΕΤΩΠΙΣΗΣ ΕΚΤΑΚΤΩΝ ΑΝΑΓΚΩΝ**

ΠΕΡΙΦΕΡΕΙΑ ΚΡΗΤΗΣ



**Χαρτογραφική απεικόνιση
αρμοδιοτήτων συντήρησης οδικού δικτύου.**

Εφαρμογή GIS:
Κυριακή Τεστέμπαση, Δασολόγος, MSc GIS
Ανδρέας Αντωνάκος, Γεωλόγος, MSc, PhD



ΥΠΟΜΝΗΜΑ

Αρμοδιότητες Συντήρησης Οδικού Δικτύου

- Περιφέρεια Κρήτης (Εθνικό Οδικό Δίκτυο)
- Περιφερειακή Ενότητα Ηρακλείου (Επαρχιακό Οδικό Δίκτυο Ηρακλείου)
- Δημοτικό Οδικό Δίκτυο
- - - Κύριο Υδρογραφικό Δίκτυο

Οικισμοί

- Έδρα Περιφερειακής Ενότητας
- Έδρα Δήμου
- Έδρα Δημοτικής Ενότητας
- Λοιποί Οικισμοί

Δήμοι

- Δ. ΑΡΧΑΝΩΝ - ΑΣΤΕΡΟΥΣΙΩΝ
- Δ. ΒΙΑΝΝΟΥ
- Δ. ΓΟΡΤΥΝΑΣ
- Δ. ΗΡΑΚΛΕΙΟΥ
- Δ. ΜΑΛΕΒΙΖΙΟΥ
- Δ. ΜΙΝΩΑ ΠΕΔΙΑΔΑΣ
- Δ. ΦΑΙΣΤΟΥ
- Δ. ΧΕΡΣΟΝΗΣΟΥ

Οι αρμοδιότητες συντήρησης του Εθνικού και του Επαρχιακοοδικού δικτύου της Περιφέρειας Κρήτης καθορίζονται από τις παρακάτω εκδοθείσες αποφάσεις:

α) Την υπ'αριθμ. 1341/16-08-2017 απόφαση του Γ.Γ. Περιφέρειας Κρήτης (ΦΕΚ 1761/04-09-2007 τ. Β').

β) Την υπ'αριθμ. 2221/15-11-2007 απόφαση του Γ.Γ. Περιφέρειας Κρήτης (ΦΕΚ 2398/19-12-2007 τ. Β').

γ) Την υπ'αριθμ. 3292/12-11-2010 απόφαση του Γ.Γ. Περιφέρειας Κρήτης (ΦΕΚ 1905/07-12-2010 τ. Β') και δ) Την υπ'αριθμ. Δ16γ/632/2/443/Γ/31-10-2013 (ΦΕΚ 2836/2013 τ.Β') απόφαση του υπουργού ΥΠΟΜΕΔΙ για την έγκριση του Εσωτερικού Κανονισμού Λειτουργίας της ΟΑΚ ΑΕ

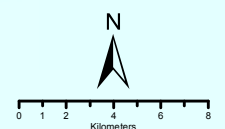
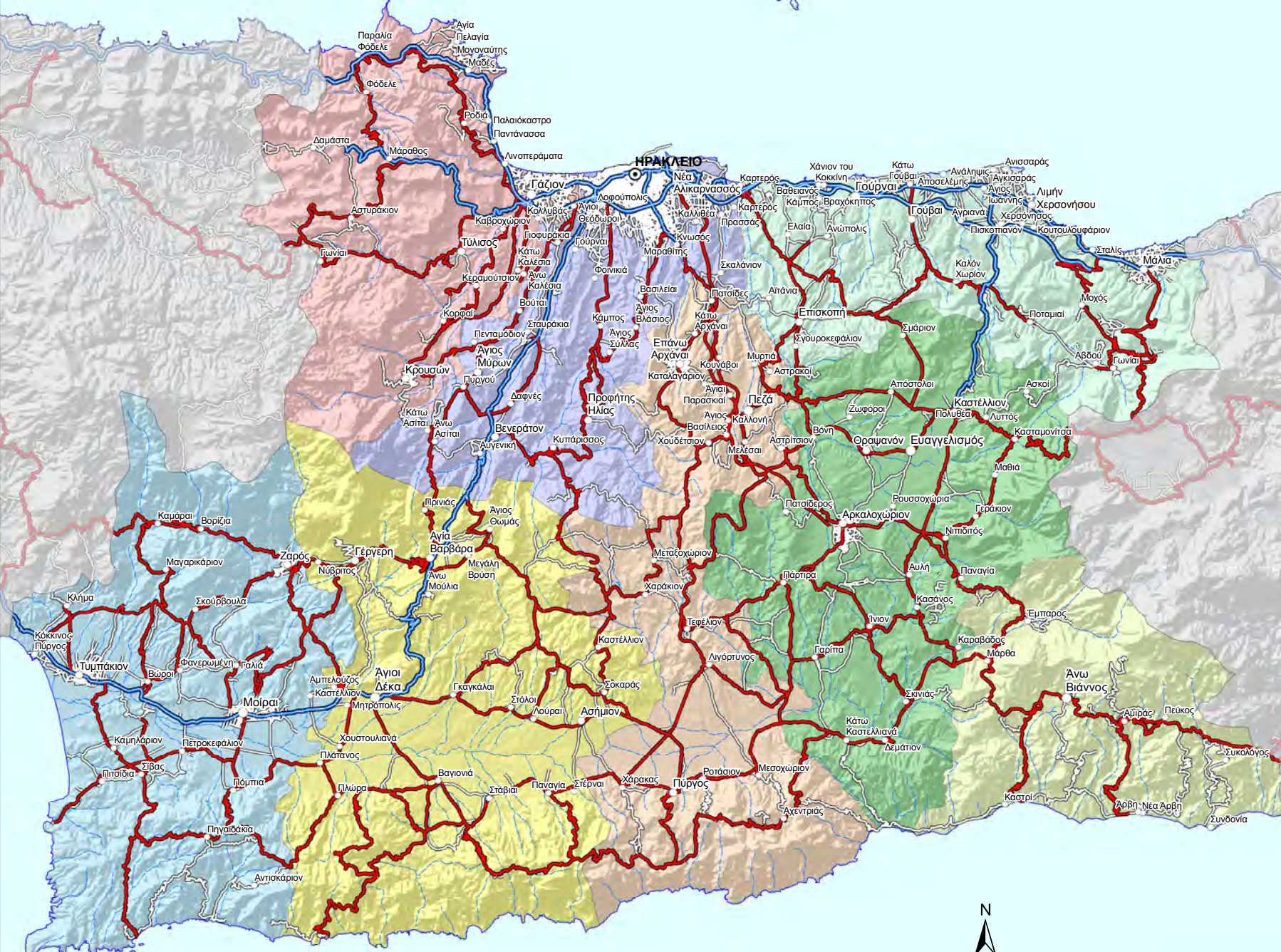
Σύμφωνα με τα παραπάνω, η αρμοδιότητα συντήρησης της 90 ΠΕΟ από Καστέλι Κισάμου μέχρι Σητεία και του λοιπού Εθνικού δικτύου (Τριτέριον Εθνικό δίκτυο) ανήκει κατά τμήματα αυτών στην Περιφέρεια Κρήτης αλλά και στους αντίστοιχους Δήμους όπως περιγράφεται στις (α), (β) και (γ) σχετικές αποφάσεις. Το ίδιο ισχύει και για το Επαρχιακό δίκτυο της Περιφέρειας Κρήτης.

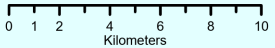
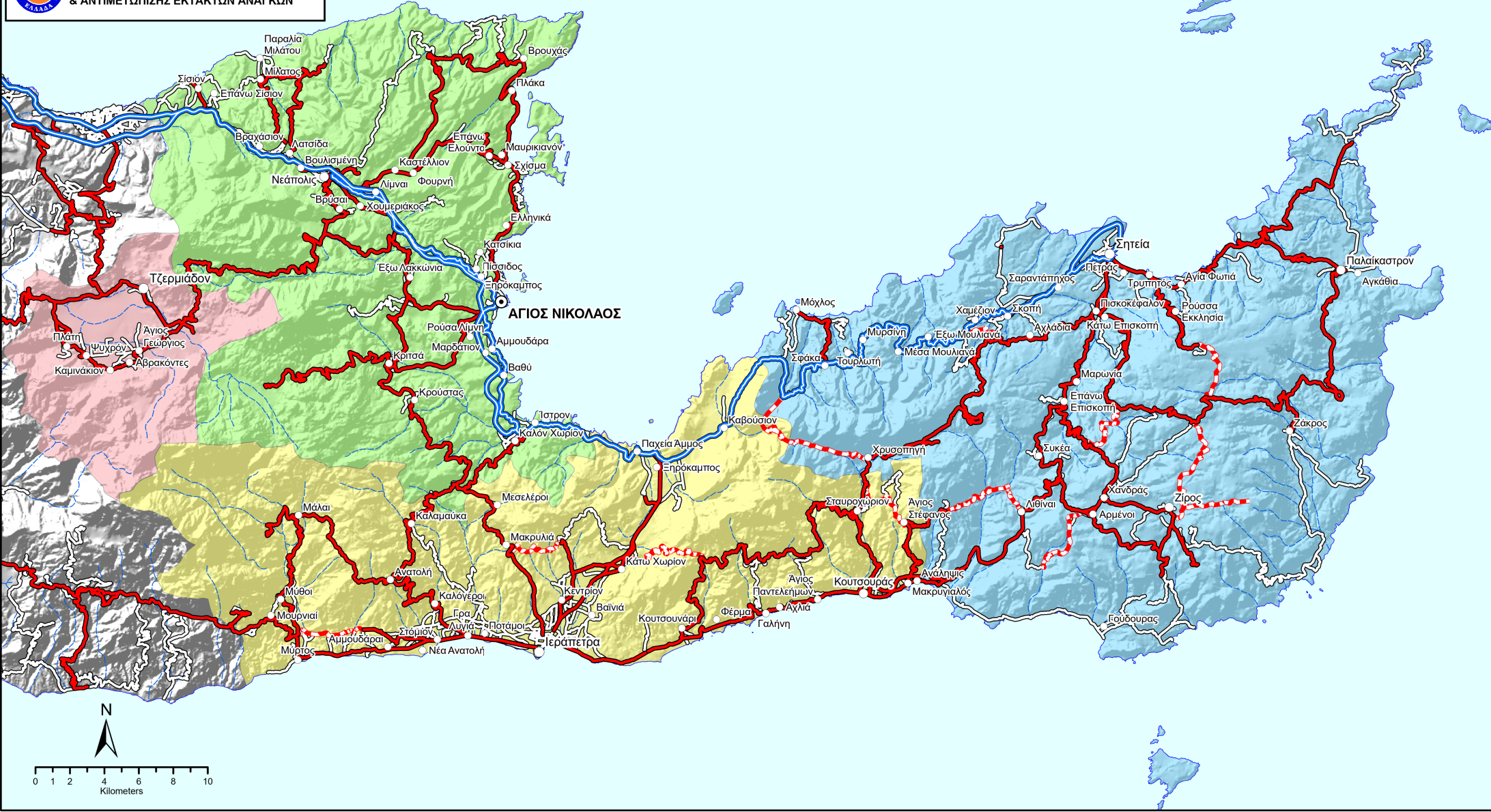
Η αρμοδιότητα συντήρησης επί της αρ. 90 ΝΕΟ δηλαδή επί του ΒΟΑΚ (Βόρειος Οδικός Άξονας Κρήτης) ανήκει κατά τμήματα αυτού στην ΟΑΚ Α.Ε. σύμφωνα με τη (δ) προαναφερόμενη απόφαση και στην Περιφέρεια Κρήτης.

Για την δημιουργία του χάρτη σε περιβάλλον GIS εργάστηκαν οι υπάλληλοι της ΓΓΠΠ:

Κική Τεστέμπαση, Δασολόγος, MSc GIS
Ανδρέας Αντωνιάκος, Γεωλόγος, MSc, PhD

Δεκέμβριος 2016





ΧΑΡΤΗΣ ΑΡΜΟΔΙΟΤΗΤΩΝ ΣΥΝΤΗΡΗΣΗΣ
ΟΔΙΚΟΥ ΔΙΚΤΥΟΥ
ΠΕΡΙΦΕΡΕΙΑΚΗΣ ΕΝΟΤΗΤΑΣ
ΛΑΣΙΘΙΟΥ

ΥΠΟΜΝΗΜΑ		
Οικισμοί	Αρμοδιότητες Συντήρησης Οδικού Δικτύου	Δ. ΙΕΡΑΠΕΤΡΑΣ
● Έδρα Περιφερειακής Ενότητας	ΠΕΡΙΦΕΡΕΙΑ ΚΡΗΤΗΣ	Δ. ΟΡΟΠΕΔΙΟΥ ΛΑΣΙΘΙΟΥ
○ Έδρα Δήμου	ΠΕΡΙΦΕΡΕΙΑΚΗ ΕΝΟΤΗΤΑ ΛΑΣΙΘΙΟΥ	Δ. ΣΗΤΕΙΑΣ
○ Έδρα Δημοτικής Ενότητας	ΠΕΡΙΦΕΡΕΙΑΚΗ ΕΝΟΤΗΤΑ ΛΑΣΙΘΙΟΥ ΑΔΙΑΝΟΙΚΤΟ	ΔΗΜΟΙ
○ Λοιποί Οικισμοί	Κύριο Υδρογραφικό Δίκτυο	Δήμοι
	Δήμοι	Δ. ΑΓΙΟΥ ΝΙΚΟΛΑΟΥ

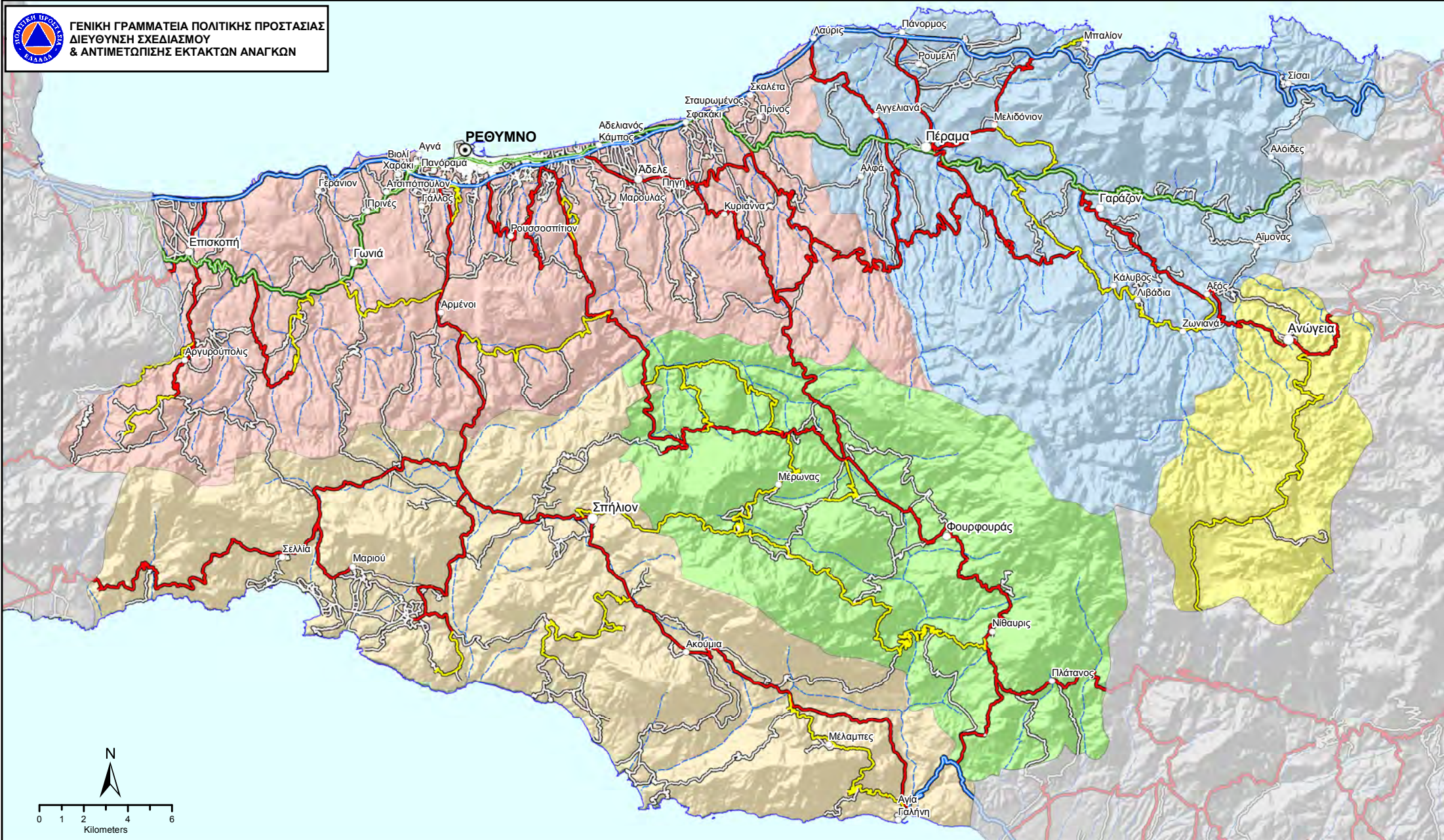
Οι αρμοδιότητες συντήρησης του Εθνικού και του Επαρχιακού δικτύου της Περιφέρειας Κρήτης καθορίζονται από τις παρακάτω εκδοθείσες αποφάσεις:

α) Την υπ' αριθμ. 1341/16-08-2017 απόφαση του Γ.Γ. Περιφέρειας Κρήτης (ΦΕΚ 1761/04-09-2007 τ. Β').
 β) Την υπ' αριθμ. 2221/15-11-2007 απόφαση του Γ.Γ. Περιφέρειας Κρήτης (ΦΕΚ 2398/19-12-2007 τ. Β').
 γ) Την υπ' αριθμ. 3292/12-11-2010 απόφαση του Γ.Γ. Περιφέρειας Κρήτης (ΦΕΚ 1905/07-12-2010 τ. Β') και
 δ) Την υπ' αριθμ. Δ16γ/632/2/443/Γ/31-10-2013 (ΦΕΚ 2836/2013 τ. Β') απόφαση του υπουργού ΥΠΟΜΕΔΙ για την έγκριση του Εσωτερικού Κανονισμού Λειτουργίας της ΟΑΚ ΑΕ.

Σύμφωνα με τα παραπάνω, η αρμοδιότητα συντήρησης της 90 ΠΕΟ από Καστέλι Κισσάμου μέχρι Σητεία και του λοιπού Εθνικού δικτύου (Τριετούς Εθνικό δίκτυο) ανήκει κατά τμήματα αυτών στην Περιφέρεια Κρήτης αλλά και στους αντίστοιχους Δήμους όπως περιγράφεται στις (α), (β) και (γ) σχετικές αποφάσεις. Το ίδιο ισχύει και για το Επαρχιακό δίκτυο της Περιφέρειας Κρήτης. Η αρμοδιότητα συντήρησης επί της αρ. 90 ΝΕΟ δηλαδή επί του ΒΟΑΚ (Βόρειος Οδικός Άξονας Κρήτης) ανήκει κατά τμήματα αυτού στην ΟΑΚ Α.Ε. σύμφωνα με τη (δ) προαναφερόμενη απόφαση και στην Περιφέρεια Κρήτης.

Για την δημιουργία του χάρτη σε περιβάλλον GIS εργάστηκαν οι υπάλληλοι της ΓΤΠΠ: Κική Τεστέμπαση, Δασολόγος, MSc GIS Ανδρέας Αντωνάκος, Γεωλόγος, MSc, PhD

Φεβρουάριος 2024



ΧΑΡΤΗΣ ΑΡΜΟΔΙΟΤΗΤΩΝ ΣΥΝΤΗΡΗΣΗΣ
ΟΔΙΚΟΥ ΔΙΚΤΥΟΥ
ΠΕΡΙΦΕΡΕΙΑΚΗΣ ΕΝΟΤΗΤΑΣ
ΡΕΘΥΜΝΗΣ

ΥΠΟΜΝΗΜΑ

Αρμοδιότητες Συντήρησης Οδικού Δικτύου

- Περιφέρεια Κρήτης (Εθνικό Οδικό Δίκτυο Β.Ο.Α.Κ.)
- Περιφέρεια Κρήτης (Παλαιό Εθνικό Οδικό Δίκτυο)
- Περιφέρεια Κρήτης (Πρωτεύον Επαρχιακό Οδικό Δίκτυο Ρεθύμνου)
- Περιφέρεια Κρήτης (Δευτερεύον Επαρχιακό Οδικό Δίκτυο Ρεθύμνου)
- Δημοτικό Οδικό Δίκτυο
- Κύριο Υδρογραφικό Δίκτυο

Οικισμοί

- Έδρα Περιφερειακής Ενότητας
- Έδρα Δήμου
- Έδρα Δημοτικής Ενότητας
- Λοιποί Οικισμοί

Δήμοι

- Δ. ΑΓΙΟΥ ΒΑΣΙΛΕΙΟΥ
- Δ. ΑΜΑΡΙΟΥ
- Δ. ΑΝΩΓΕΙΩΝ
- Δ. ΜΥΛΟΠΟΤΑΜΟΥ
- Δ. ΡΕΘΥΜΝΗΣ

Οι αρμοδιότητες συντήρησης του Εθνικού και του Επαρχιακού οδικού δικτύου της Περιφέρειας Κρήτης καθορίζονται από τις παρακάτω εκδοθείσες αποφάσεις:

α) Την υπ' αριθμ. 1341/16-08-2017 απόφαση του Γ.Γ. Περιφέρειας Κρήτης (ΦΕΚ 1761/04-09-2007 τ. Β').

β) Την υπ' αριθμ. 2221/15-11-2007 απόφαση του Γ.Γ. Περιφέρειας Κρήτης (ΦΕΚ 2398/19-12-2007 τ. Β').

γ) Την υπ' αριθμ. 3292/12-11-2010 απόφαση του Γ.Γ. Περιφέρειας Κρήτης (ΦΕΚ 1905/07-12-2010 τ. Β') και

δ) Την υπ' αριθμ. Δ16/ν/6322/443/Γ/31-10-2013 (ΦΕΚ 2836/2013 τ.Β') απόφαση του υπουργού ΥΠΟΜΕΔΑ για την έγκριση του Εσωτερικού Κανονισμού Λειτουργίας της ΟΑΚ Α.Ε.

Σύμφωνα με τα παραπάνω, η αρμοδιότητα συντήρησης της 90 ΠΕΟ από Καστέλι Κισάμου μέχρι Σητεία και του λοιπού Εθνικού δικτύου (Τριτεύον Εθνικό δίκτυο) ανήκει κατά τμήματα αυτών στην Περιφέρεια Κρήτης αλλά και στους αντίστοιχους Δήμους όπως περιγράφεται στις (α), (β) και (γ) σχετικές αποφάσεις. Το ίδιο ισχύει και για το Επαρχιακό δίκτυο της Περιφέρειας Κρήτης. Η αρμοδιότητα συντήρησης επί της αρ. 90 ΝΕΟ δηλαδή επί του ΒΟΑΚ (Βόρειος Οδικός Άξονας Κρήτης) ανήκει κατά τμήματα αυτού στην ΟΑΚ Α.Ε. σύμφωνα με τη (δ) προαναφερόμενη απόφαση και στην Περιφέρεια Κρήτης.

Για την δημιουργία του χάρτη σε περιβάλλον GIS εργάστηκαν οι υπάλληλοι της ΓΤΠΠ: Κική Τεστέμπαση, Δασολόγος, MSc GIS & Ανδρέας Αντιωνάκος, Γεωλόγος, MSc, PhD Απρίλιος 2017



ΥΠΟΜΝΗΜΑ

Αρμοδιότητες Συντήρησης Οδικού Δικτύου

- Περιφέρεια Κρήτης (Εθνικό Οδικό Δίκτυο)
- Περιφέρεια Κρήτης-Π.Ε. Χανίων (Επαρχιακό Οδικό Δίκτυο Χανίων)
- Περιφέρεια Κρήτης-Π.Ε. Χανίων (Επαρχιακό Οδικό Δίκτυο Χανίων Αδιάνοικτο)
- Δημοτικό Οδικό Δίκτυο
- Κύριο Υδρογραφικό Δίκτυο

Οικισμοί

- Έδρα Περιφερειακής Ενότητας
- Έδρα Δήμου
- Έδρα Δημοτικής Ενότητας
- Λοιποί Οικισμοί

Δήμοι

- Δ. ΑΠΟΚΟΡΩΝΟΥ
- Δ. ΓΑΥΔΟΥ
- Δ. ΚΑΝΤΑΝΟΥ - ΣΕΛΙΝΟΥ
- Δ. ΚΙΣΣΑΜΟΥ
- Δ. ΠΛΑΤΑΝΙΑ
- Δ. ΣΦΑΚΙΩΝ
- Δ. ΧΑΝΙΩΝ

Οι αρμοδιότητες συντήρησης του Εθνικού και του Επαρχιακού οδικού δικτύου της Περιφέρειας Κρήτης καθορίζονται από τις παρακάτω εκδοθείσες αποφάσεις:

- α) Την υπ' αριθμ. 1341/16-08-2017 απόφαση του Γ.Γ. Περιφέρειας Κρήτης (ΦΕΚ 1761/04-09-2007 τ. Β')
- β) Την υπ' αριθμ. 2221/15-11-2007 απόφαση του Γ.Γ. Περιφέρειας Κρήτης (ΦΕΚ 2398/19-12-2007 τ. Β')
- γ) Την υπ' αριθμ. 3292/12-11-2010 απόφαση του Γ.Γ. Περιφέρειας Κρήτης (ΦΕΚ 1905/07-12-2010 τ. Β')
- δ) Την υπ' αριθμ. Δ16γ/632/2/443/Γ/31-10-2013 (ΦΕΚ 2836/2013 τ.Β') απόφαση του υπουργού ΥΠΟΜΕΔΙ για την έγκριση του Εσωτερικού Κανονισμού Λειτουργίας της ΟΑΚ ΑΕ

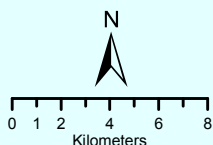
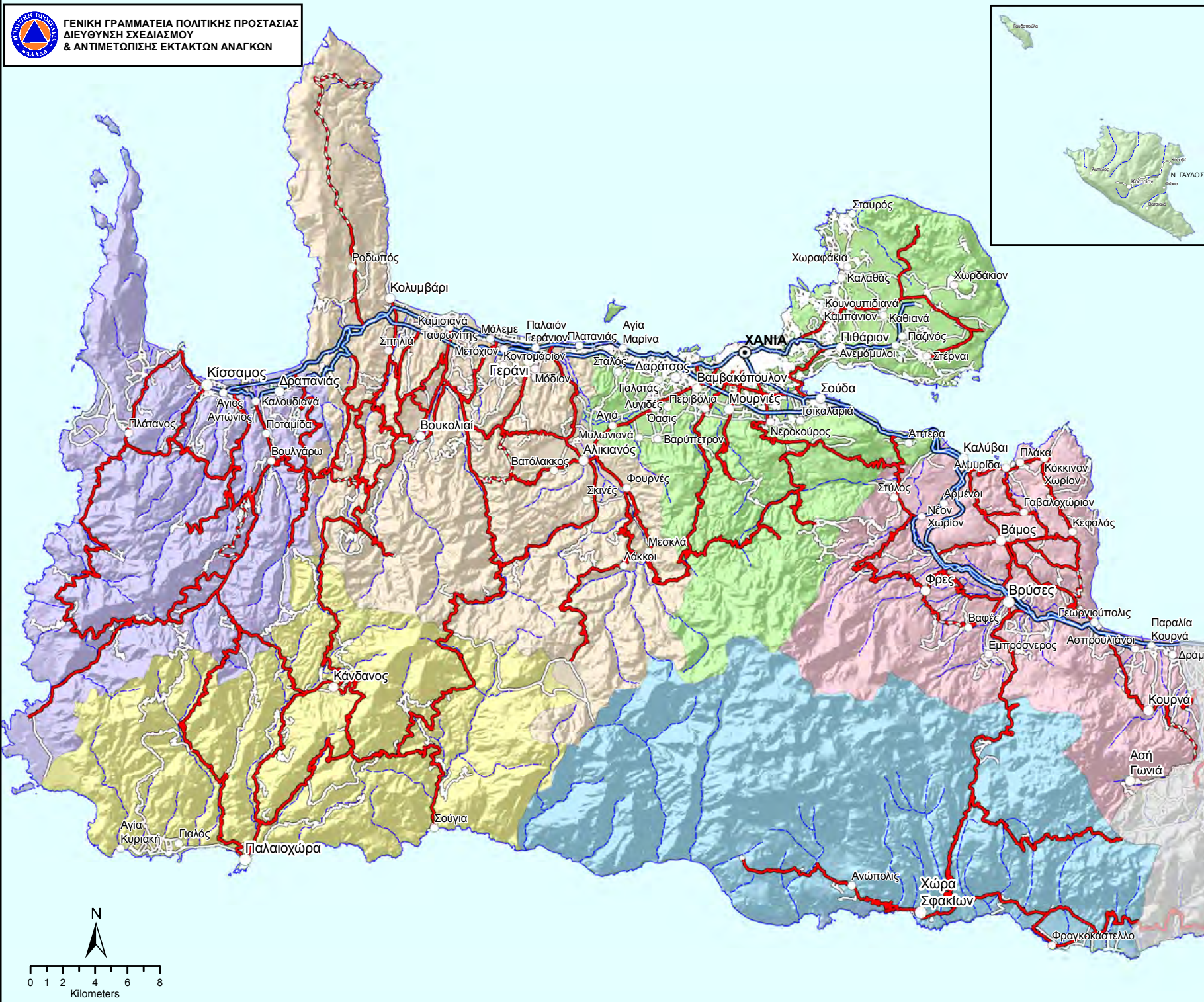
Σύμφωνα με τα παραπάνω, η αρμοδιότητα συντήρησης της 90 ΠΕΟ από Καστέλι Κισσάμου μέχρι Σητεία και του λοιπού Εθνικού δικτύου (Τριτεύον Εθνικό δίκτυο) ανήκει κατά τμήματα αυτών στην Περιφέρεια Κρήτης αλλά και στους αντίστοιχους Δήμους όπως περιγράφεται στις (α), (β) και (γ) σχετικές αποφάσεις. Το ίδιο ισχύει και για το Επαρχιακό δίκτυο της Περιφέρειας Κρήτης.

Η αρμοδιότητα συντήρησης επί της αρ. 90 ΝΕΟ δηλαδή επί του ΒΟΑΚ (Βόρειος Οδικός Άξονας Κρήτης) ανήκει κατά τμήματα αυτού στην ΟΑΚ Α.Ε. σύμφωνα με τη (δ) προαναφερόμενη απόφαση και στην Περιφέρεια Κρήτης.

Για την δημιουργία του χάρτη σε περιβάλλον GIS εργάστηκαν οι υπάλληλοι της ΓΓΠΠ:

Κική Τεστέμπαση, Δασολόγος, MSc GIS
Ανδρέας Αντωνάκος, Γεωλόγος, MSc, PhD

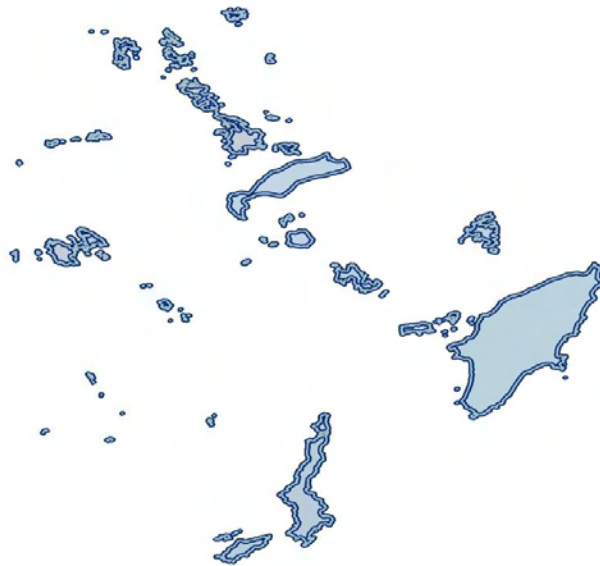
Απρίλιος 2017





**ΓΕΝΙΚΗ ΓΡΑΜΜΑΤΕΙΑ ΠΟΛΙΤΙΚΗΣ ΠΡΟΣΤΑΣΙΑΣ
ΔΙΕΥΘΥΝΣΗ ΣΧΕΔΙΑΣΜΟΥ ΚΑΙ ΑΝΤΙΜΕΤΩΠΙΣΗΣ ΕΚΤΑΚΤΩΝ ΑΝΑΓΚΩΝ**

ΠΕΡΙΦΕΡΕΙΑ ΝΟΤΙΟΥ ΑΙΓΑΙΟΥ (ΔΩΔΕΚΑΝΗΣΑ)



**Χαρτογραφική απεικόνιση
αρμοδιοτήτων συντήρησης οδικού δικτύου.**

Εφαρμογή GIS:
Κυριακή Τεστέμπαση, Δασολόγος, MSc GIS
Ανδρέας Αντωνάκος, Γεωλόγος, MSc, PhD



ΧΑΡΤΗΣ ΑΡΜΟΔΙΟΤΗΤΩΝ ΣΥΝΤΗΡΗΣΗΣ
ΟΔΙΚΟΥ ΔΙΚΤΥΟΥ
ΠΕΡΙΦΕΡΕΙΑΚΗΣ ΕΝΟΤΗΤΑΣ
ΚΑΛΥΜΝΟΥ

ΥΠΟΜΝΗΜΑ	
Αρμοδιότητες Συντήρησης Οδικού Δικτύου	Οικισμοί
Περιφέρεια Νοτίου Αιγαίου (Επαρχιακό Οδικό Δίκτυο)	Έδρα Περιφερειακής Ενότητας
Δημοτικό Οδικό Δίκτυο	Έδρα Δήμου
Κύριο Υδρογραφικό Δίκτυο	Έδρα Δημοτικής Ενότητας
	Λοιποί Οικισμοί

Οι αρμοδιότητες συντήρησης του οδικού δικτύου προέκυψαν από τα ψηφιακά δεδομένα που διαθέτει η ΓΓΠΠ, μετά την ενσωμάτωση των αρμοδιοτήτων συντήρησης όπως αναφέρονται απόφαση του Γενικού Γραμματέα Περιφέρειας Νοτίου Αιγαίου υπ' αριθμ. 15844 (ΦΕΚ 1985Β/2007) και επικυρώθηκαν από την Δ/ση Τεχνικών Έργων Δωδεκανήσου με το υπ' αριθμ. Δ.Τ.Ε. 436/28-04-2017 έγγραφο.

Για την δημιουργία του χάρτη σε περιβάλλον GIS εργάστηκαν οι υπάλληλοι της ΓΓΠΠ: Ανδρέας Αντωνάκος, Γεωλόγος, MSc GIS

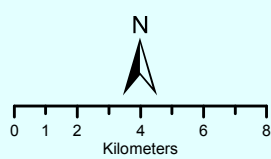
Ιούνιος 2017



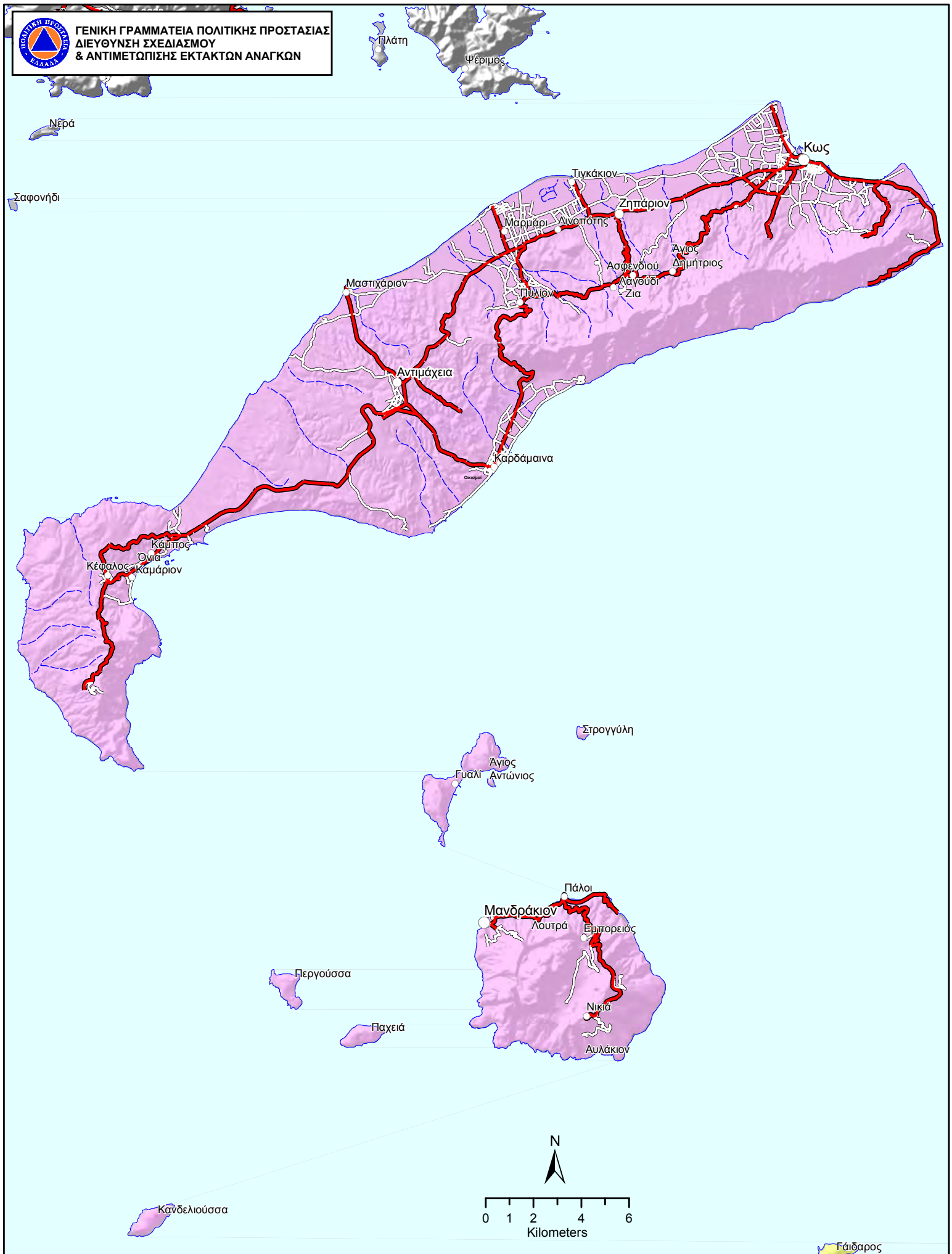
Ατσακιδόπουλο



Οικισμοί










<p>ΧΑΡΤΗΣ ΑΡΜΟΔΙΟΤΗΤΩΝ ΣΥΝΤΗΡΗΣΗΣ ΟΔΙΚΟΥ ΔΙΚΤΥΟΥ ΠΕΡΙΦΕΡΕΙΑΚΗΣ ΕΝΟΤΗΤΑΣ ΚΑΡΠΑΘΟΥ</p>	<p>ΥΠΟΜΝΗΜΑ</p> <p>Αρμοδιότητες Συντήρησης Οδικού Δικτύου</p> <ul style="list-style-type: none"> — Περιφέρεια Νοτίου Αιγαίου (Επαρχιακό Οδικό Δίκτυο) — Δημοτικό Οδικό Δίκτυο — Κύριο Υδρογραφικό Δίκτυο <p>Οικισμοί</p> <ul style="list-style-type: none"> ● Έδρα Περιφερειακής Ενότητας ○ Έδρα Δήμου ○ Έδρα Δημοτικής Ενότητας ○ Λοιποί Οικισμοί 	<p>Οι αρμοδιότητες συντήρησης του οδικού δικτύου προέκυψαν από τα ψηφιακά δεδομένα που διαθέτει η ΓΓΠΠ, μετά την ενσωμάτωση των αρμοδιοτήτων συντήρησης όπως αναφέρονται απόφαση του Γενικού Γραμματέα Περιφέρειας Νοτίου Αιγαίου υπ' αριθμ. 15844 (ΦΕΚ 1985Β/2007) και επικυρώθηκαν από την Δ/νση Τεχνικών Έργων Δωδεκανήσου με το υπ' αριθμ. Δ.Τ.Ε. 436/28-04-2017 έγγραφο.</p> <p>Για την δημιουργία του χάρτη σε περιβάλλον GIS εργάστηκαν οι υπάλληλοι της ΓΓΠΠ: Κική Τσατέμπαση, Δασολόγος, MSc GIS Ανδρέας Αντωνάκος, Γεωλόγος, MSc, PhD Ιούνιος 2017</p>
--	--	--



ΧΑΡΤΗΣ ΑΡΜΟΔΙΟΤΗΤΩΝ ΣΥΝΤΗΡΗΣΗΣ
ΟΔΙΚΟΥ ΔΙΚΤΥΟΥ
ΠΕΡΙΦΕΡΕΙΑΚΗΣ ΕΝΟΤΗΤΑΣ
ΚΩ

ΥΠΟΜΝΗΜΑ

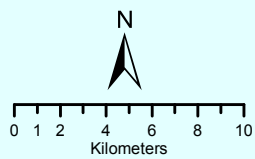
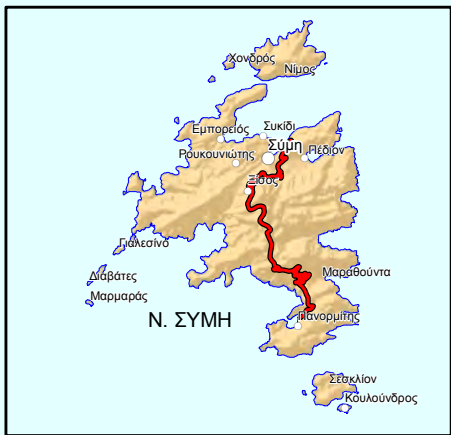
Αρμοδιότητες Συντήρησης Οδικού Δικτύου	Οικισμοί
 Περιφέρεια Νοτίου Αιγαίου (Εθνικό Οδικό Δίκτυο)	 Έδρα Περιφερειακής Ενότητας
 Δημοτικό Οδικό Δίκτυο	 Έδρα Δήμου
 Κύριο Υδρογραφικό Δίκτυο	 Έδρα Δημοτικής Ενότητας
	 Λοιποί Οικισμοί

Οι αρμοδιότητες συντήρησης του οδικού δικτύου προέκυψαν από τα ψηφιακά δεδομένα που διαθέτει η ΓΓΠΠ μετά την ενσωμάτωση των αρμοδιοτήτων συντήρησης όπως αναφέρονται απόφαση του Γενικού Γραμματέα Περιφέρειας Νοτίου Αιγαίου υπ' αριθμ. 15844 (Φ.Ε.Κ 1985Β/2007)

Για την δημιουργία του χάρτη σε περιβάλλον GIS εργάστηκαν οι υπάλληλοι της ΓΓΠΠ: Κική Τσετέμπση, Δασολόγος, MSc GIS
 Ανδρέας Αντωνάκος, Γεωλόγος, MSc, PhD

Ιούνιος 2017

Γαΐδαρος



ΧΑΡΤΗΣ ΑΡΜΟΔΙΟΤΗΤΩΝ ΣΥΝΤΗΡΗΣΗΣ
ΟΔΙΚΟΥ ΔΙΚΤΥΟΥ
ΠΕΡΙΦΕΡΕΙΑΚΗΣ ΕΝΟΤΗΤΑΣ
ΡΟΔΟΥ

- Αρμοδιότητες Συντήρησης Οδικού Δικτύου**
- Περιφέρεια Νοτίου Αιγαίου (Εθνικό Οδικό Δίκτυο)
 - Περιφέρεια Νοτίου Αιγαίου (Επαρχιακό Οδικό Δίκτυο)
 - Δημοτικό Οδικό Δίκτυο
 - Κύριο Υδρογραφικό Δίκτυο

- ΥΠΟΜΝΗΜΑ**
- Οικισμοί**
- ⊙ Έδρα Περιφερειακής Ενότητας
 - Έδρα Δήμου
 - Έδρα Δημοτικής Ενότητας
 - Λοιποί Οικισμοί

Οι αρμοδιότητες συντήρησης του οδικού δικτύου προέκυψαν από τα ψηφιακά δεδομένα που διαθέτει η ΓΤΠΠ μετά την ενσωμάτωση των αρμοδιοτήτων συντήρησης όπως αναφέρονται απόφαση του Γενικού Γραμματέα Περιφέρειας Νοτίου Αιγαίου υπ' αριθμ. 15844 (ΦΕΚ 1985Β/2007) και επικυρώθηκαν από την Δύση Τεχνικών Έργων Δωδεκανήσου με το υπ' αριθμ. Δ.Τ.Ε. 436/28-04-2017 έγγραφο.

Για την δημιουργία του χάρτη σε περιβάλλον GIS εργάστηκαν οι υπάλληλοι της ΓΤΠΠ: Κική Τεσσέμπισση, Δασολόγος, MSc GIS
Ανδρέας Αντωνάκος, Γεωλόγος, MSc, PhD
Ιούνιος 2017



**ΓΕΝΙΚΗ ΓΡΑΜΜΑΤΕΙΑ ΠΟΛΙΤΙΚΗΣ ΠΡΟΣΤΑΣΙΑΣ
ΔΙΕΥΘΥΝΣΗ ΣΧΕΔΙΑΣΜΟΥ ΚΑΙ ΑΝΤΙΜΕΤΩΠΙΣΗΣ ΕΚΤΑΚΤΩΝ ΑΝΑΓΚΩΝ**

ΠΕΡΙΦΕΡΕΙΑ ΝΟΤΙΟΥ ΑΙΓΑΙΟΥ (ΚΥΚΛΑΔΕΣ)



**Χαρτογραφική απεικόνιση
αρμοδιοτήτων συντήρησης οδικού δικτύου.**

Εφαρμογή GIS:
Κυριακή Τεστέμπαση, Δασολόγος, MSc GIS
Ανδρέας Αντωνάκος, Γεωλόγος, MSc, PhD



N. ΑΝΔΡΟΣ

ΧΑΡΤΗΣ ΑΡΜΟΔΙΟΤΗΤΩΝ ΣΥΝΤΗΡΗΣΗΣ
ΟΔΙΚΟΥ ΔΙΚΤΥΟΥ
ΠΕΡΙΦΕΡΕΙΑΚΗΣ ΕΝΟΤΗΤΑΣ
ΑΝΔΡΟΥ

ΥΠΟΜΝΗΜΑ	
Αρμοδιότητες Συντήρησης Οδικού Δικτύου	Οικισμοί
Περιφέρεια Νοτίου Αιγαίου (Επαρχιακό Οδικό Δίκτυο)	Έδρα Περιφερειακής Ενότητας
Περιφέρεια Νοτίου Αιγαίου (Επαρχιακό Οδικό Δίκτυο μη διανηγμένο)	Έδρα Δήμου
Δημοτικά Οδικά Δίκτυα	Έδρα Δημοτικής Ενότητας
Κύριο Υδρογραφικό Δίκτυο	Λοιποί Οικισμοί

Οι αρμοδιότητες συντήρησης του οδικού δικτύου προέκυψαν από τα ψηφιακά δεδομένα που διαθέτει η ΓΓΠΠ μετά την ενσωμάτωση των αρμοδιοτήτων συντήρησης όπως αναφέρονται στην απόφαση του Γενικού Γραμματέα Περιφέρειας Νοτίου Αιγαίου υπ' αριθμ. 15844 (ΦΕΚ 1985Β/2007) και επικυρώθηκαν από την Δ/ση Τεχνικών Έργων Κυκλάδων με το υπ' αριθμ. 9564/336/03-02-2017 έγγραφο.

Για την δημιουργία του χάρτη σε περιβάλλον GIS εργάστηκαν οι υπάλληλοι της ΓΓΠΠ: Κική Τσαπέτση, Δασολόγος, MSc GIS, Ανδρέας Αντωνάκος, Γεωλόγος, MSc, PhD, Απρίλιος 2017



ΧΑΡΤΗΣ ΑΡΜΟΔΙΟΤΗΤΩΝ ΣΥΝΤΗΡΗΣΗΣ ΟΔΙΚΟΥ ΔΙΚΤΥΟΥ

ΠΕΡΙΦΕΡΕΙΑΚΗΣ ΕΝΟΤΗΤΑΣ

ΘΗΡΑΣ

ΥΠΟΜΝΗΜΑ

Αρμοδιότητες Συντήρησης Οδικού Δικτύου

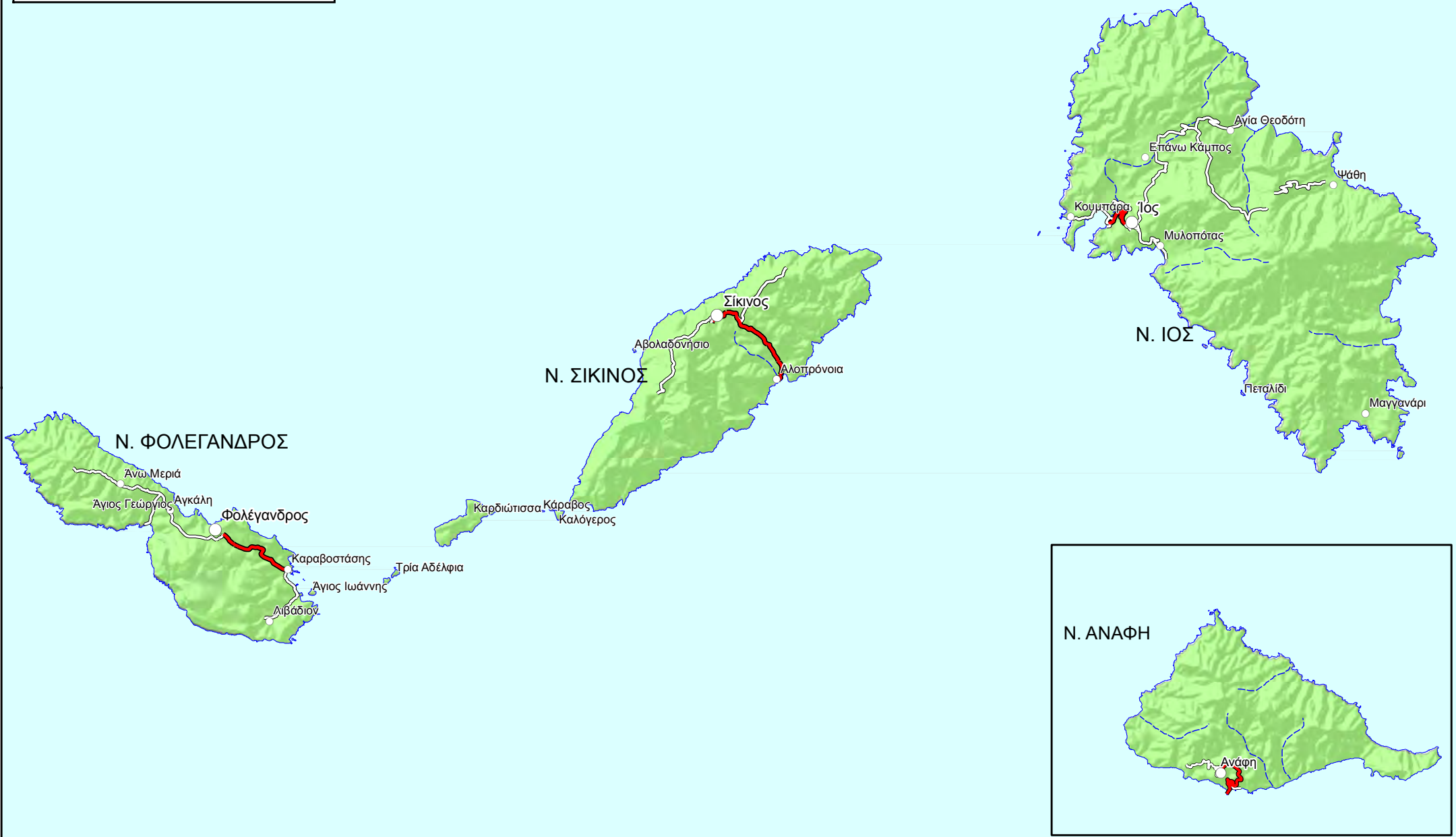
- Περιφέρεια Νοτίου Αιγαίου (Επαρχιακό Οδικό Δίκτυο)
- Δημοτικό Οδικό Δίκτυο
- - - Κύριο Υδρογραφικό Δίκτυο

Οικισμοί

- Έδρα Περιφερειακής Ενότητας
- Έδρα Δήμου
- Έδρα Δημοτικής Ενότητας
- Λοιποί Οικισμοί

Οι αρμοδιότητες συντήρησης του οδικού δικτύου προέκυψαν από τα ψηφιακά δεδομένα που διαθέτει η ΓΓΠΠ μετά την ενσωμάτωση των αρμοδιοτήτων συντήρησης όπως αναφέρονται στην απόφαση του Γενικού Γραμματέα Περιφέρειας Νοτίου Αιγαίου υπ' αριθμ. 15844 (ΦΕΚ 1985B/2007) και επικυρώθηκαν από την Δ/νση Τεχνικών Έργων Κυκλάδων με το υπ' αριθμ. 9564/336/03-02-2017 έγγραφο.

Για την δημιουργία του χάρτη σε περιβάλλον GIS εργάστηκαν οι υπάλληλοι της ΓΓΠΠ:
Κική Τεστέμπαση, Δασολόγος, MSc GIS
Ανδρέας Αντωνάκος, Γεωλόγος, MSc, PhD
Απρίλιος 2017



ΧΑΡΤΗΣ ΑΡΜΟΔΙΟΤΗΤΩΝ ΣΥΝΤΗΡΗΣΗΣ ΟΔΙΚΟΥ ΔΙΚΤΥΟΥ

ΠΕΡΙΦΕΡΕΙΑΚΗΣ ΕΝΟΤΗΤΑΣ

ΘΗΡΑΣ

ΥΠΟΜΝΗΜΑ

Αρμοδιότητες Συντήρησης Οδικού Δικτύου

— Περιφέρεια Νοτίου Αιγαίου (Επαρχιακό Οδικό Δίκτυο)

— Δημοτικό Οδικό Δίκτυο

--- Κύριο Υδρογραφικό Δίκτυο

Οικισμοί

⊙ Έδρα Περιφερειακής Ενότητας

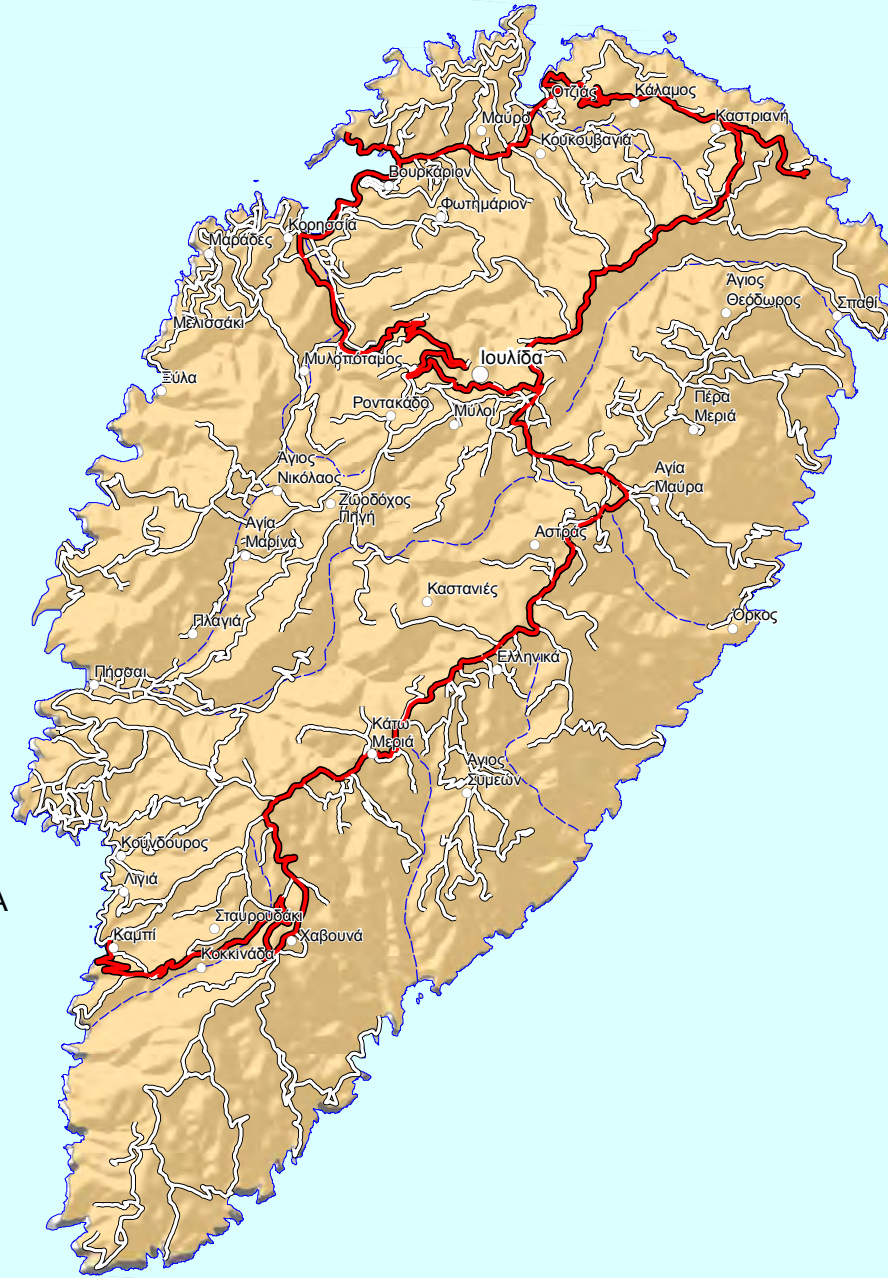
○ Έδρα Δήμου

○ Έδρα Δημοτικής Ενότητας

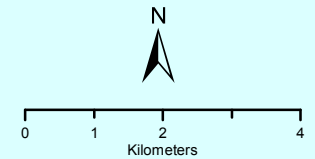
○ Λοιποί Οικισμοί

Οι αρμοδιότητες συντήρησης του οδικού δικτύου προέκυψαν από τα ψηφιακά δεδομένα που διαθέτει η ΓΓΠΠ μετά την ενσωμάτωση των αρμοδιοτήτων συντήρησης όπως αναφέρονται στην απόφαση του Γενικού Γραμματέα Περιφέρειας Νοτίου Αιγαίου υπ' αριθμ. 15844 (ΦΕΚ 1985B/2007) και επικυρώθηκαν από την Δ/νση Τεχνικών Έργων Κυκλάδων με το υπ' αριθμ. 9564/336/03-02-2017 έγγραφο.

Για την δημιουργία του χάρτη σε περιβάλλον GIS εργάστηκαν οι υπάλληλοι της ΓΓΠΠ: Κική Τεστέμπαση, Δασολόγος, MSc GIS
Ανδρέας Αντωνάκος, Γεωλόγος, MSc, PhD
Απρίλιος 2017



N. KEA



ΥΠΟΜΝΗΜΑ

ΧΑΡΤΗΣ ΑΡΜΟΔΙΟΤΗΤΩΝ ΣΥΝΤΗΡΗΣΗΣ ΟΔΙΚΟΥ ΔΙΚΤΥΟΥ
ΠΕΡΙΦΕΡΕΙΑΚΗΣ ΕΝΟΤΗΤΑΣ
ΚΕΑΣ-ΚΥΘΟΝΟΥ

Αρμοδιότητες Συντήρησης Οδικού Δικτύου

- ▬ Περιφέρεια Νοτίου Αιγαίου (Επαρχιακό Οδικό Δίκτυο)
- ▬ Περιφέρεια Νοτίου Αιγαίου (Επαρχιακό Οδικό Δίκτυο μη διανηγμένο)
- ▬ Δημοτικό Οδικό Δίκτυο
- - - Κύριο Υδρογραφικό Δίκτυο

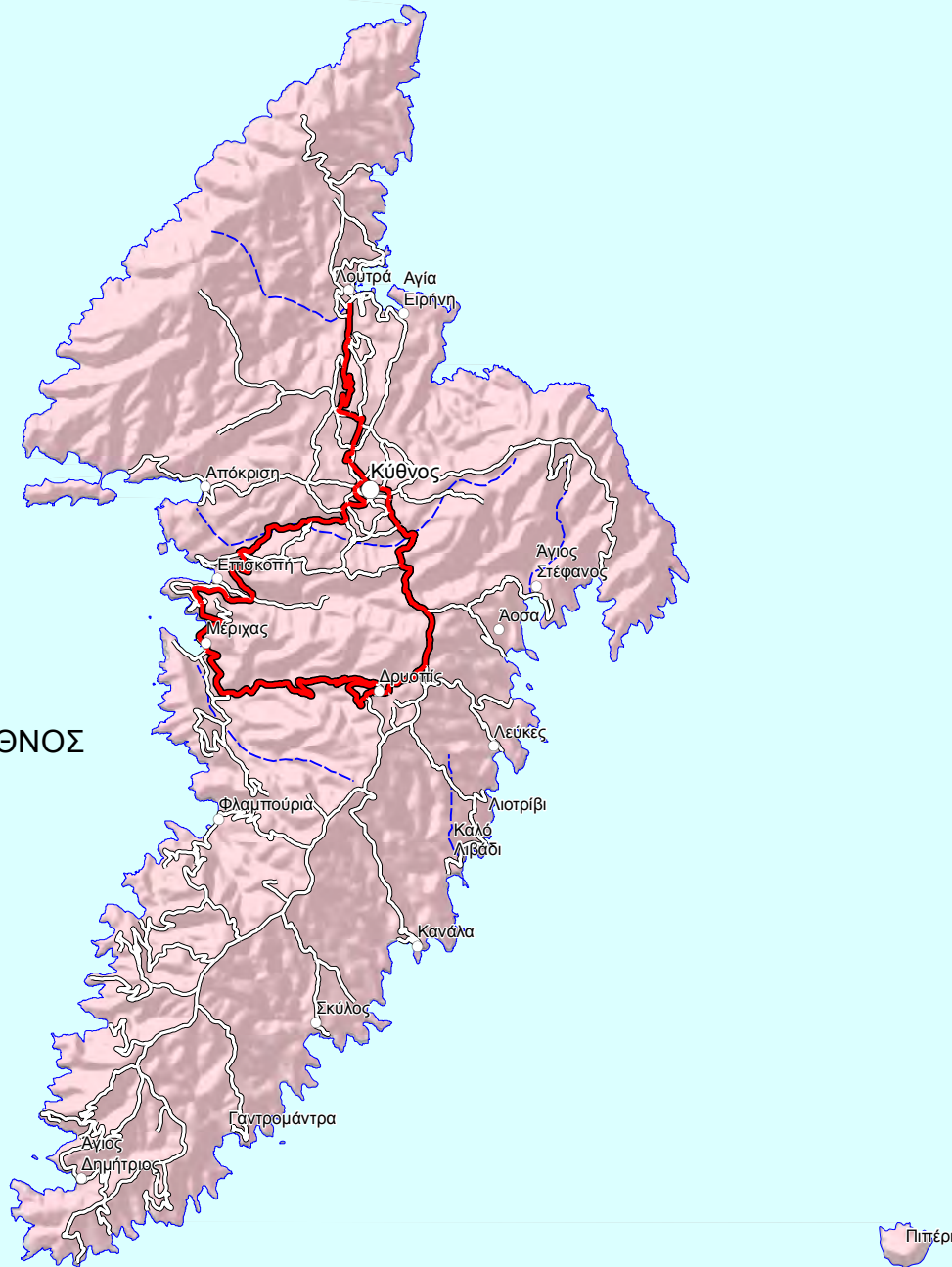
Οικισμοί

- Έδρα Περιφερειακής Ενότητας
- Έδρα Δήμου
- Έδρα Δημοτικής Ενότητας
- Λοιποί Οικισμοί

Οι αρμοδιότητες συντήρησης του οδικού δικτύου προέκυψαν από τα ψηφιακά δεδομένα που διαθέτει η ΓΓΠΠ μετά την ενσωμάτωση των αρμοδιοτήτων συντήρησης όπως αναφέρονται στην απόφαση του Γενικού Γραμματέα Περιφέρειας Νοτίου Αιγαίου υπ' αριθμ. 15844 (ΦΕΚ 1985B/2007) και επικυρώθηκαν από την Δ/ση Τεχνικών Έργων Κυκλάδων με το υπ' αριθμ. 9564/336/03-02-2017 έγγραφο.
Για την δημιουργία του χάρτη σε περιβάλλον GIS εργάστηκαν οι υπάλληλοι της ΓΓΠΠ: Κική Τσατέμπασα, Δασολόγος, MSc GIS Ανδρέας Αντωνιάκος, Γεωλόγος, MSc, PhD Απρίλιος 2017



N. ΚΥΘΝΟΣ



ΥΠΟΜΝΗΜΑ

ΧΑΡΤΗΣ ΑΡΜΟΔΙΟΤΗΤΩΝ ΣΥΝΤΗΡΗΣΗΣ ΟΔΙΚΟΥ ΔΙΚΤΥΟΥ

ΠΕΡΙΦΕΡΕΙΑΚΗΣ ΕΝΟΤΗΤΑΣ

ΚΕΑΣ-ΚΥΘΝΟΥ

Αρμοδιότητες Συντήρησης Οδικού Δικτύου

- Περιφέρεια Νοτίου Αιγαίου (Επαρχιακό Οδικό Δίκτυο)
- Περιφέρεια Νοτίου Αιγαίου (Επαρχιακό Οδικό Δίκτυο μη διανηγμένο)
- Δημοτικό Οδικό Δίκτυο
- Κύριο Υδρογραφικό Δίκτυο

Οικισμοί

- Έδρα Περιφερειακής Ενότητας
- Έδρα Δήμου
- Έδρα Δημοτικής Ενότητας
- Λοιποί Οικισμοί

Οι αρμοδιότητες συντήρησης του οδικού δικτύου προέκυψαν από τα ψηφιακά δεδομένα που διαθέτει η ΓΓΠΠ μετά την ενσωμάτωση των αρμοδιοτήτων συντήρησης όπως αναφέρονται στην απόφαση του Γενικού Γραμματέα Περιφέρειας Νοτίου Αιγαίου υπ' αριθμ. 15844 (ΦΕΚ 1985Β/2007) και επικυρώθηκαν από την Δ/νση Τεχνικών Έργων Κυκλάδων με το υπ' αριθμ. 9564/336/03-02-2017 έγγραφο.

Για την δημιουργία του χάρτη σε περιβάλλον GIS εργάστηκαν οι υπάλληλοι της ΓΓΠΠ: Κική Τεστέμπαση, Δασολόγος, MSc GIS
Ανδρέας Αντωνάκος, Γεωλόγος, MSc, PhD
Απρίλιος 2017







ΧΑΡΤΗΣ ΑΡΜΟΔΙΟΤΗΤΩΝ ΣΥΝΤΗΡΗΣΗΣ ΟΔΙΚΟΥ ΔΙΚΤΥΟΥ

ΠΕΡΙΦΕΡΕΙΑΚΗΣ ΕΝΟΤΗΤΑΣ





ΜΥΚΟΝΟΥ

ΥΠΟΜΝΗΜΑ

Αρμοδιότητες Συντήρησης Οδικού Δικτύου

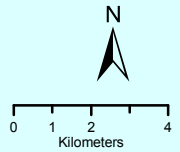
-  Περιφέρεια Νοτίου Αιγαίου (Επαρχιακό Οδικό Δίκτυο)
-  Περιφέρεια Νοτίου Αιγαίου (Επαρχιακό Οδικό Δίκτυο μη διανηγμένο)
-  Δημοτικό Οδικό Δίκτυο
-  Κύριο Υδρογραφικό Δίκτυο

Οικισμοί

-  Έδρα Περιφερειακής Ενότητας
-  Έδρα Δήμου
-  Έδρα Δημοτικής Ενότητας
-  Λοιποί Οικισμοί

Οι αρμοδιότητες συντήρησης του οδικού δικτύου προέκυψαν από τα ψηφιακά δεδομένα που διαθέτει η ΓΤΠΠ μετά την ενσωμάτωση των αρμοδιοτήτων συντήρησης όπως αναφέρονται στην απόφαση του Γενικού Γραμματέα Περιφέρειας Νοτίου Αιγαίου υπ' αριθμ. 15844 (ΦΕΚ 1985B/2007) και επικυρώθηκαν από την Δ/ση Τεχνικών Έργων Κυκλάδων με το υπ' αριθμ. 9564/336/03-02-2017 έγγραφο.




Για την δημιουργία του χάρτη σε περιβάλλον GIS εργάστηκαν οι υπάλληλοι της ΓΤΠΠ:
Κική Τσατέμπαση, Δασολόγος, MSc GIS
Ανδρέας Αντωνιάδης, Γεωλόγος, MSc, PhD
Απρίλιος 2017







ΧΑΡΤΗΣ ΑΡΜΟΔΙΟΤΗΤΩΝ ΣΥΝΤΗΡΗΣΗΣ ΟΔΙΚΟΥ ΔΙΚΤΥΟΥ

ΠΕΡΙΦΕΡΕΙΑΚΗΣ ΕΝΟΤΗΤΑΣ

ΝΑΞΟΥ & ΜΙΚΡΩΝ ΚΥΚΛΑΔΩΝ

ΥΠΟΜΝΗΜΑ
Αρμοδιότητες Συντήρησης Οδικού Δικτύου
 Περιφέρεια Νοτίου Αιγαίου (Επαρχιακό Οδικό Δίκτυο)
 Δημοτικό Οδικό Δίκτυο
 Κύριο Υδρογραφικό Δίκτυο

Οικισμοί
 Έδρα Περιφερειακής Ενότητας
 Έδρα Δήμου
 Έδρα Δημοτικής Ενότητας
 Λοιποί Οικισμοί

Οι αρμοδιότητες συντήρησης του οδικού δικτύου προέκυψαν από τα ψηφιακά δεδομένα που διαθέτει η ΓΓΠΠ μετά την ενσωμάτωση των αρμοδιοτήτων συντήρησης όπως αναφέρονται στην απόφαση του Γενικού Γραμματέα Περιφέρειας Νοτίου Αιγαίου υπ' αριθμ. 15844 (ΦΕΚ 1985B/2007) και επικυρώθηκαν από την Δ/νση Τεχνικών Έργων Κυκλάδων με το υπ' αριθμ. 9564/336/03-02-2017 έγγραφο.

 Για την δημιουργία του χάρτη σε περιβάλλον GIS εργάστηκαν οι υπάλληλοι της ΓΓΠΠ: Κική Τσεπέμπαση, Δασολόγος, MSc GIS Ανδρέας Αντωνάκος, Γεωλόγος, MSc, PhD
 Απρίλιος 2017



ΥΠΟΜΝΗΜΑ

ΧΑΡΤΗΣ ΑΡΜΟΔΙΟΤΗΤΩΝ ΣΥΝΤΗΡΗΣΗΣ ΟΔΙΚΟΥ ΔΙΚΤΥΟΥ

ΠΕΡΙΦΕΡΕΙΑΚΗΣ ΕΝΟΤΗΤΑΣ

ΠΑΡΟΥ

Αρμοδιότητες Συντήρησης Οδικού Δικτύου

— Περιφέρεια Νοτίου Αιγαίου (Επαρχιακό Οδικό Δίκτυο)

— Δημοτικό Οδικό Δίκτυο

— Κύριο Υδρογραφικό Δίκτυο

Οικισμοί

⊙ Έδρα Περιφερειακής Ενότητας

○ Έδρα Δήμου

○ Έδρα Δημοτικής Ενότητας

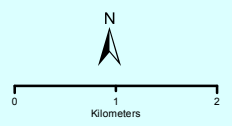
○ Λοιποί Οικισμοί

Οι αρμοδιότητες συντήρησης του οδικού δικτύου προέκυψαν από τα ψηφιακά δεδομένα που διαθέτει η ΓΓΠΠ μετά την ενσωμάτωση των αρμοδιοτήτων συντήρησης όπως αναφέρονται στην απόφαση του Γενικού Γραμματέα Περιφέρειας Νοτίου Αιγαίου υπ' αριθμ. 15844 (ΦΕΚ 1985Β/2007) και επικυρώθηκαν από την Δ/νση Τεχνικών Έργων Κυκλάδων με το υπ' αριθμ. 9564/336/03-02-2017 έγγραφο.

Για την δημιουργία του χάρτη σε περιβάλλον GIS εργάστηκαν οι υπάλληλοι της ΓΓΠΠ: Κική Τσεπέμπαση, Δασολόγος, MSc GIS
Ανδρέας Αντωνάκος, Γεωλόγος, MSc, PhD
Απρίλιος 2017



Ν. ΣΥΡΟΣ



ΧΑΡΤΗΣ ΑΡΜΟΔΙΟΤΗΤΩΝ ΣΥΝΤΗΡΗΣΗΣ
ΟΔΙΚΟΥ ΔΙΚΤΥΟΥ
ΠΕΡΙΦΕΡΕΙΑΚΗΣ ΕΝΟΤΗΤΑΣ
ΣΥΡΟΥ

ΥΠΟΜΝΗΜΑ

Αρμοδιότητες Συντήρησης Οδικού Δικτύου

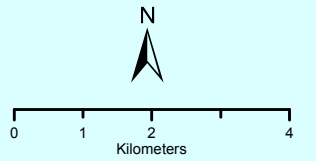
- Περιφέρεια Νοτίου Αιγαίου (Επαρχικό Οδικό Δίκτυο)
- Περιφέρεια Νοτίου Αιγαίου (Επαρχικό Οδικό Δίκτυο μη διανηγμένο)
- Δημοτικό Οδικό Δίκτυο
- Κύριο Υδρογραφικό Δίκτυο

Οικισμοί

- ⊙ Έδρα Περιφερειακής Ενότητας
- Έδρα Δήμου
- Έδρα Δημοτικής Ενότητας
- Λοιποί Οικισμοί

Οι αρμοδιότητες συντήρησης του οδικού δικτύου προέκυψαν από τα ψηφιακά δεδομένα που διαθέτει η ΓΤΠΠ μετά την ενσωμάτωση των αρμοδιοτήτων συντήρησης όπως αναφέρονται στην απόφαση του Γενικού Γραμματέα Περιφέρειας Νοτίου Αιγαίου υπ' αριθμ. 15844 (ΦΕΚ 1985B/2007) και επικυρώθηκαν από την Δ/νση Τεχνικών Έργων Κυκλάδων με το υπ' αριθμ. 9564/336/03-02-2017 έγγραφο.

Για την δημιουργία του χάρτη σε περιβάλλον GIS εργάστηκαν οι υπάλληλοι της ΓΤΠΠ:
Κική Τεστέμπαση, Δασολόγος, MSc GIS
Ανδρέας Αντωνάκος, Γεωλόγος, MSc, PhD
Απρίλιος 2017



ΧΑΡΤΗΣ ΑΡΜΟΔΙΟΤΗΤΩΝ ΣΥΝΤΗΡΗΣΗΣ ΟΔΙΚΟΥ ΔΙΚΤΥΟΥ
ΠΕΡΙΦΕΡΕΙΑΚΗΣ ΕΝΟΤΗΤΑΣ
ΤΗΝΟΥ

Αρμοδιότητες Συντήρησης Οδικού Δικτύου ΥΠΟΜΝΗΜΑ

- Περιφέρεια Νοτίου Αιγαίου (Επαρχιακό Οδικό Δίκτυο)
- Περιφέρεια Νοτίου Αιγαίου (Επαρχιακό Οδικό Δίκτυο μη διανηγμένο)
- Δημοτικό Οδικό Δίκτυο
- Κύριο Υδρογραφικό Δίκτυο

Οικισμοί

- Έδρα Περιφερειακής Ενότητας
- Έδρα Δήμου
- Έδρα Δημοτικής Ενότητας
- Λοιποί Οικισμοί

Οι αρμοδιότητες συντήρησης του οδικού δικτύου προέκυψαν από τα ψηφιακά δεδομένα που διαθέτει η ΓΓΠΠ μετά την ενσωμάτωση των αρμοδιοτήτων συντήρησης όπως αναφέρονται απόφαση του Γενικού Γραμματέα Περιφέρειας Νοτίου Αιγαίου υπ' αριθμ. 15844 (ΦΕΚ 1985Β/2007) και επικυρώθηκαν από την Δ/ση Τεχνικών Έργων Κυκλάδων με το υπ' αριθμ. 9564/336/03-02-2017 έγγραφο.
Για την δημιουργία του χάρτη σε περιβάλλον GIS εργάστηκαν οι υπάλληλοι της ΓΓΠΠ:
Κική Τεστέμπαση, Δασολόγος, MSc GIS
Ανδρέας Αντωνάκος, Γεωλόγος, MSc, PhD
Απρίλιος 2017



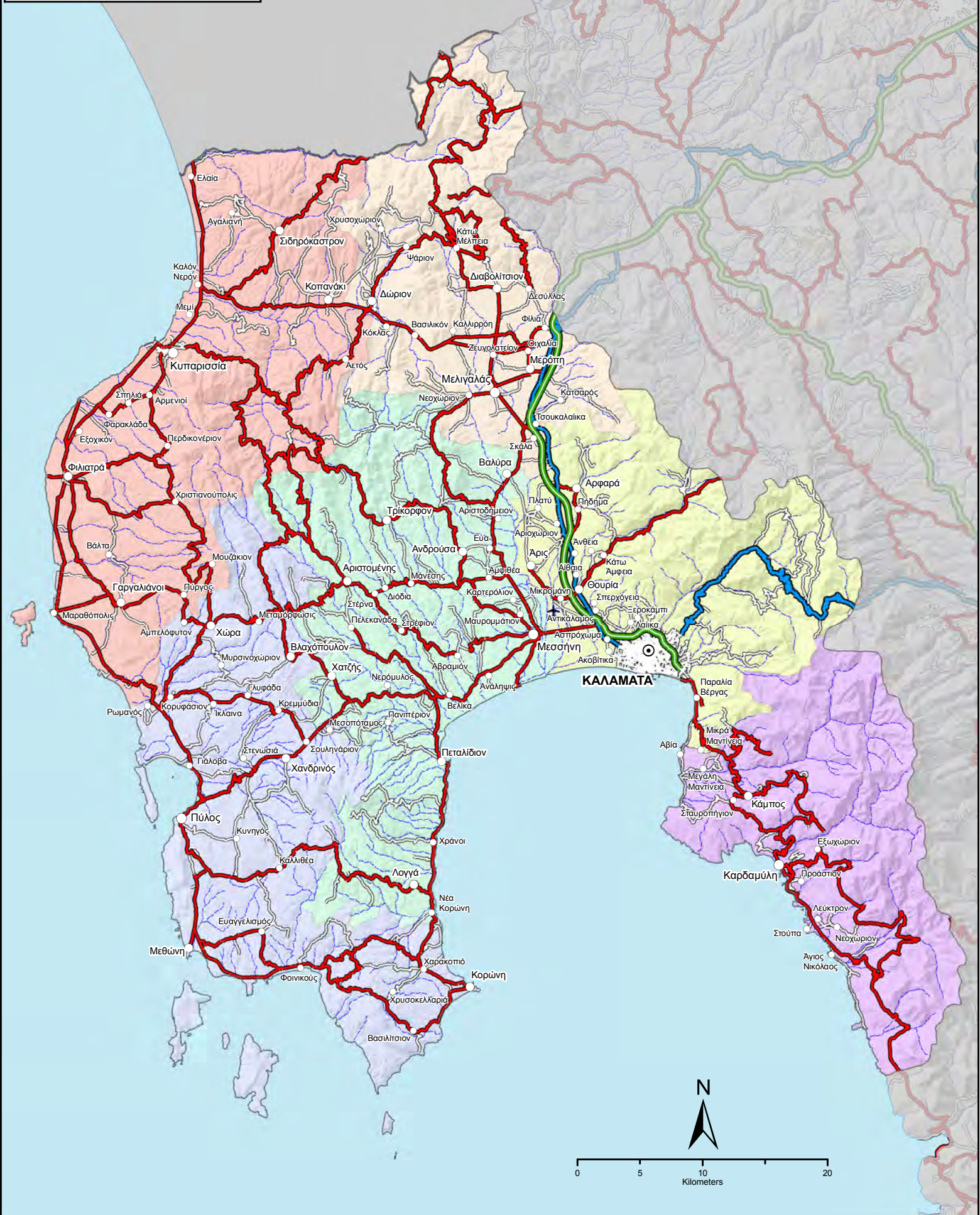
**ΓΕΝΙΚΗ ΓΡΑΜΜΑΤΕΙΑ ΠΟΛΙΤΙΚΗΣ ΠΡΟΣΤΑΣΙΑΣ
ΔΙΕΥΘΥΝΣΗ ΣΧΕΔΙΑΣΜΟΥ ΚΑΙ ΑΝΤΙΜΕΤΩΠΙΣΗΣ ΕΚΤΑΚΤΩΝ ΑΝΑΓΚΩΝ**

ΠΕΡΙΦΕΡΕΙΑ ΠΕΛΟΠΟΝΝΗΣΟΥ



**Χαρτογραφική απεικόνιση
αρμοδιοτήτων συντήρησης οδικού δικτύου.**

Εφαρμογή GIS:
Κυριακή Τεστέμπαση, Δασολόγος, MSc GIS
Ανδρέας Αντωνάκος, Γεωλόγος, MSc, PhD



ΧΑΡΤΗΣ ΑΡΜΟΔΙΟΤΗΤΩΝ ΣΥΝΤΗΡΗΣΗΣ ΟΔΙΚΟΥ ΔΙΚΤΥΟΥ ΠΕΡΙΦΕΡΕΙΑΚΗΣ ΕΝΟΤΗΤΑΣ ΜΕΣΣΗΝΙΑΣ

Αρμοδιότητες συντήρησης οδικού δικτύου

- Δημοτικό οδικό δίκτυο
- ΜΟΡΕΑΣ Α.Ε.
- Περιφέρεια Πελοποννήσου (Εθνικό οδικό δίκτυο)
- Περιφέρεια Πελοποννήσου (Επαρχιακό οδικό δίκτυο)

ΥΠΟΜΝΗΜΑ ΟΙΚΙΣΜΟΙ

- Έδρα Περιφερειακής Ενότητας
- Έδρα Δήμου
- Έδρα Δημοτικής Ενότητας
- Λοιποί Οικισμοί

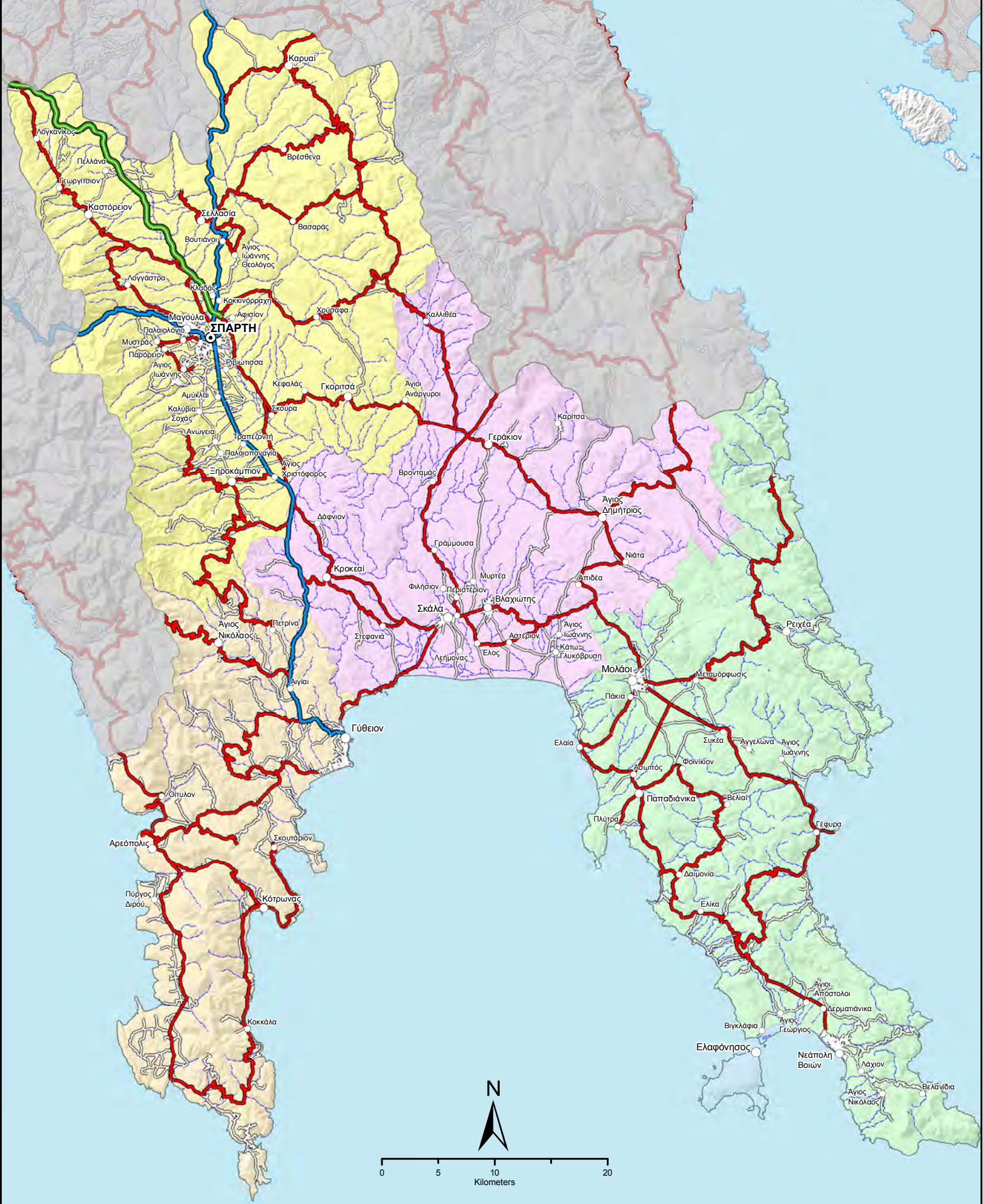
Δήμοι

- Δ. ΔΥΤΙΚΗΣ ΜΑΝΗΣ
- Δ. ΚΑΛΑΜΑΤΑΣ
- Δ. ΜΕΣΣΗΝΗΣ
- Δ. ΟΙΧΑΛΙΑΣ
- Δ. ΠΥΛΟΥ - ΝΕΣΤΟΡΟΣ
- Δ. ΤΡΙΦΥΛΙΑΣ

Οι αρμοδιότητες συντήρησης του οδικού δικτύου προέκυψαν από τα ψηφιακά δεδομένα που διαθέτει η ΓΓΠΠ μετά την ενσωμάτωση των αρμοδιοτήτων συντήρησης όπως αναφέρονται στην απόφαση του Γενικού Γραμματέα Περιφέρειας Πελοποννήσου υπ' αριθμ 15400/ΟΙΚ (ΦΕΚ 1932Β/2007) και επικυρώθηκαν από την Δ/νση Τεχνικών Υπηρεσιών Μεσσηνίας με το 8570/298/29-1-2009 έγγραφο.

Για την δημιουργία του χάρτη σε περιβάλλον GIS εργάστηκαν οι υπάλληλοι της ΓΓΠΠ: Κική Τεστέμπαση, Δασολόγος, MSc GIS
Ανδρέας Αντωνάκος, Γεωλόγος, MSc, PhD

Οκτώβριος 2017



ΧΑΡΤΗΣ ΑΡΜΟΔΙΟΤΗΤΩΝ ΣΥΝΤΗΡΗΣΗΣ ΟΔΙΚΟΥ ΔΙΚΤΥΟΥ ΠΕΡΙΦΕΡΕΙΑΚΗΣ ΕΝΟΤΗΤΑΣ ΛΑΚΩΝΙΑΣ

Αρμοδιότητες συντήρησης οδικού δικτύου

- Δημοτικό οδικό δίκτυο
- ΜΟΡΕΑΣ Α.Ε.
- Περιφέρεια Πελοποννήσου (Εθνικό οδικό δίκτυο)
- Περιφέρεια Πελοποννήσου (Επαρχιακό οδικό δίκτυο)

ΥΠΟΜΝΗΜΑ

Οικισμοί

- ⊙ Έδρα Περιφερειακής Ενότητας
- Έδρα Δήμου
- Έδρα Δημοτικής Ενότητας
- Λοιποί Οικισμοί

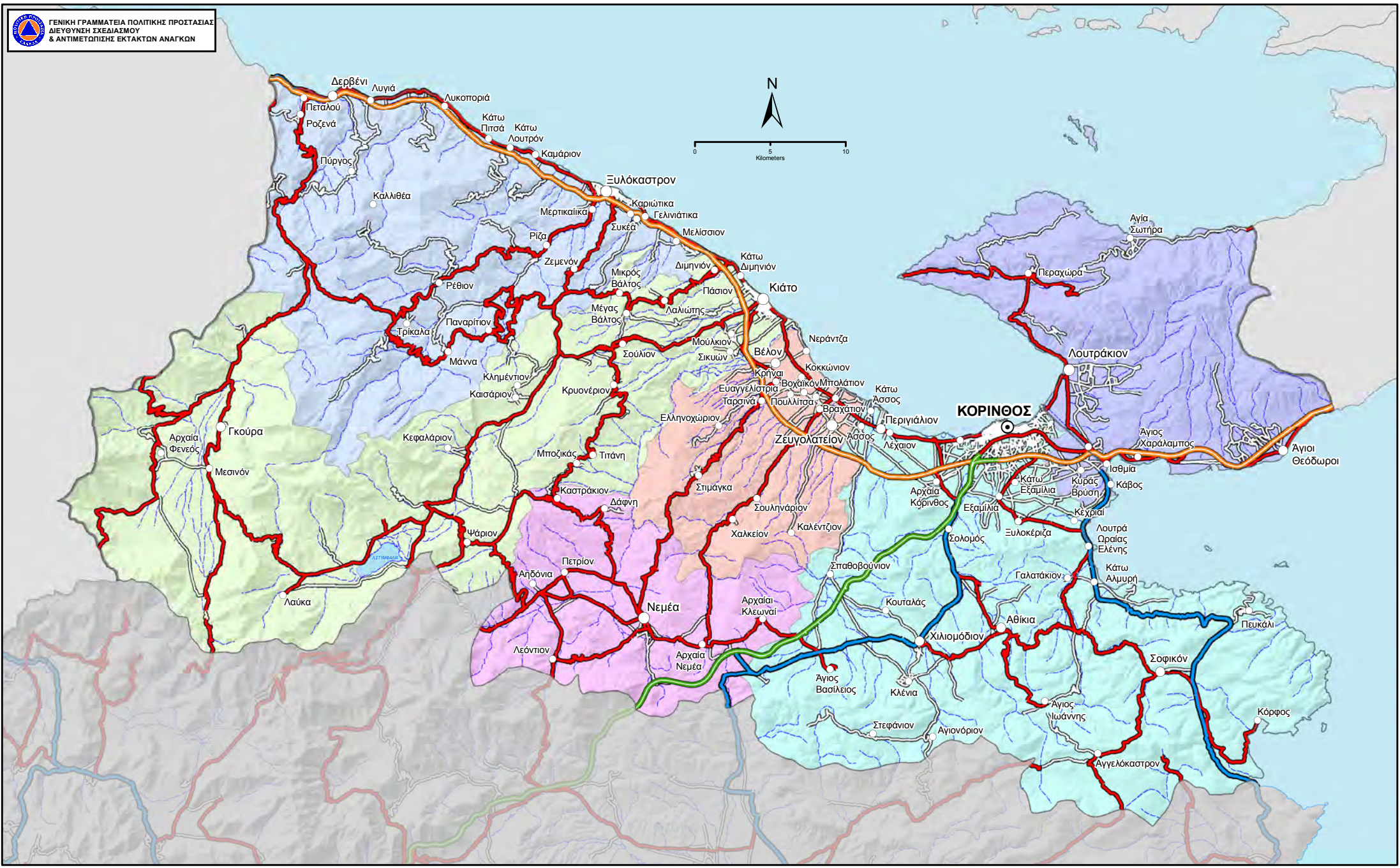
Δήμοι

- Δ. ΑΝΑΤΟΛΙΚΗΣ ΜΑΝΗΣ
- Δ. ΕΛΑΦΟΝΗΣΟΥ
- Δ. ΕΥΡΩΤΑ
- Δ. ΜΟΝΕΜΒΑΣΙΑΣ
- Δ. ΣΠΑΡΤΗΣ

Οι αρμοδιότητες συντήρησης του οδικού δικτύου προέκυψαν από τα ψηφιακά δεδομένα που διαθέτει η ΓΤΠΠ μετά την ενσωμάτωση των αρμοδιοτήτων συντήρησης όπως αναφέρονται στην απόφαση του Γενικού Γραμματέα Περιφέρειας Πελοποννήσου υπ' αριθμ. 15400/ΟΙΚ (ΦΕΚ 1932Β/2007) και επικυρώθηκαν από την Δ/ση Τεχνικών Υπηρεσιών Λακωνίας με το 5230/17-11-2008 έγγραφο.

Για την δημιουργία του χάρτη σε περιβάλλον GIS εργάστηκαν οι υπάλληλοι της ΓΤΠΠ: Κική Τσαπέτση, Δασολόγος, MSc GIS
Ανδρέας Αντωνάκος, Γεωλόγος, MSc, PhD

Απρίλιος 2017



ΧΑΡΤΗΣ ΑΡΜΟΔΙΟΤΗΤΩΝ ΣΥΝΤΗΡΗΣΗΣ
ΟΔΙΚΟΥ ΔΙΚΤΥΟΥ
ΠΕΡΙΦΕΡΕΙΑΚΗΣ ΕΝΟΤΗΤΑΣ
ΚΟΡΙΝΘΙΑΣ

Αρμοδιότητες συντήρησης οδικού δικτύου
 — Δημοτικό οδικό δίκτυο
 — ΜΟΡΕΑΣ Α.Ε.
 — ΟΛΥΜΠΙΑ ΟΔΟΣ Α.Ε.
 — Περιφέρεια Πελοποννήσου (Εθνικό οδικό δίκτυο)
 — Περιφέρεια Πελοποννήσου (Επαρχιακό οδικό δίκτυο)

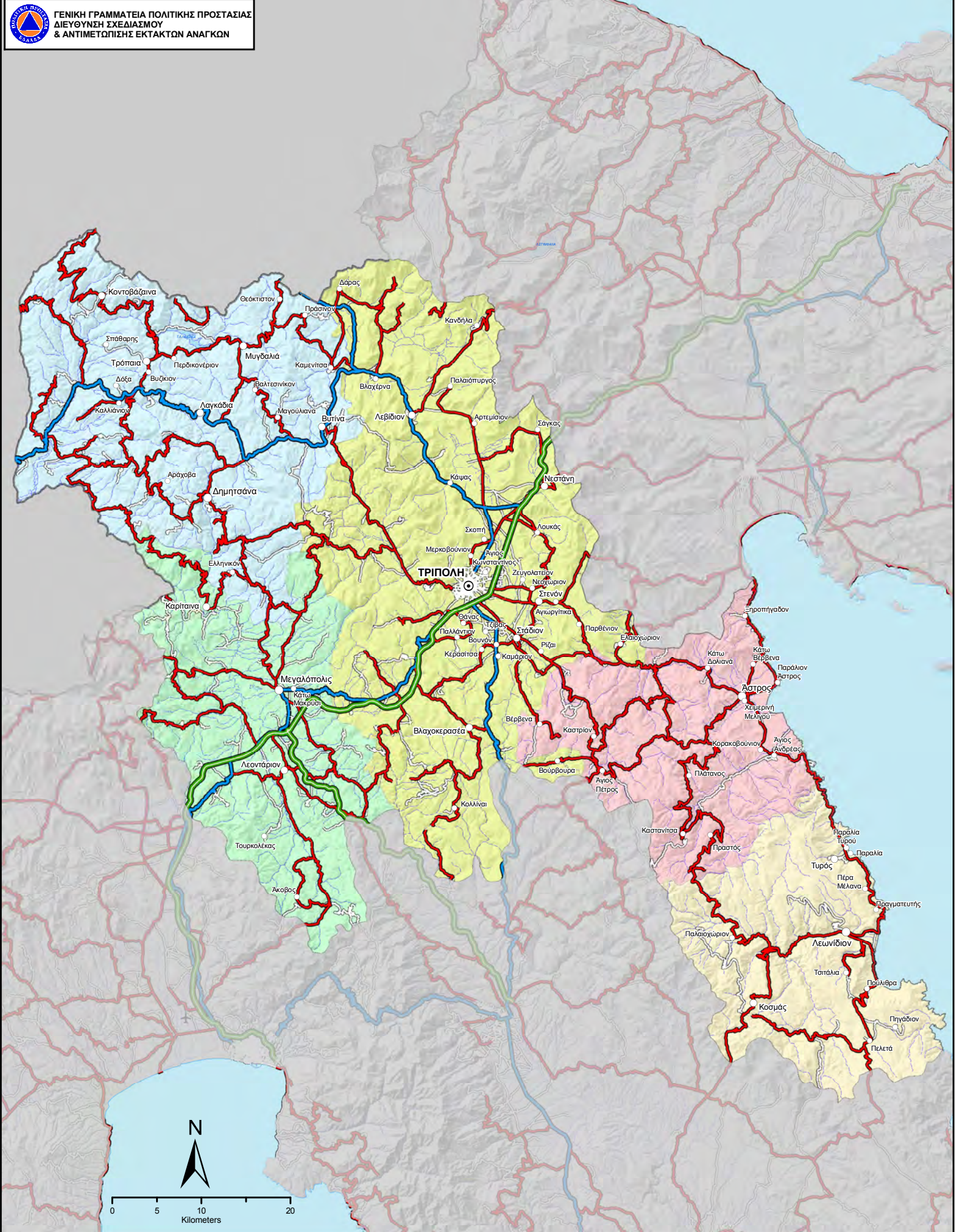
ΥΠΟΜΝΗΜΑ
Οικισμοί
 ● Έδρα Περιφερειακής Ενότητας
 ○ Έδρα Δήμου
 ○ Έδρα Δημοτικής Ενότητας
 ○ Λοιποί Οικισμοί

Δήμοι
 Δ. ΒΕΛΟΥ - ΒΟΧΑΣ
 Δ. ΚΟΡΙΝΘΙΩΝ
 Δ. ΛΟΥΤΡΑΚΙΟΥ - ΑΓΙΩΝ ΘΕΟΔΩΡΩΝ
 Δ. ΝΕΜΕΑΣ
 Δ. ΞΥΛΟΚΑΣΤΡΟΥ - ΕΥΡΩΣΤΙΝΗΣ
 Δ. ΣΙΚΥΩΝΙΩΝ

Οι αρμοδιότητες συντήρησης του οδικού δικτύου προέκυψαν από τα ψηφιακά δεδομένα που διαθέτει η ΓΓΠΠ μετά την ενσωμάτωση των αρμοδιοτήτων συντήρησης όπως αναφέρονται στην απόφαση του Γενικού Γραμματέα Περιφέρειας Πελοποννήσου υπ' αριθμ. 15400/ΟΙΚ (ΦΕΚ 1932Β/2007) και επικυρώθηκαν από την Δ/ση Τεχνικών Υπηρεσιών Κορινθίας με το 6232/05-12-2008 έγγραφο.

Για την δημιουργία του χάρτη σε περιβάλλον GIS εργάστηκαν οι υπάλληλοι της ΓΓΠΠ:
 Κική Τεπέτση, Δασολόγος, MSc GIS
 Ανδρέας Αντωνάκος, Γεωλόγος, MSc, PhD

Οκτώβριος 2017



ΧΑΡΤΗΣ ΑΡΜΟΔΙΟΤΗΤΩΝ ΣΥΝΤΗΡΗΣΗΣ ΟΔΙΚΟΥ ΔΙΚΤΥΟΥ ΠΕΡΙΦΕΡΕΙΑΚΗΣ ΕΝΟΤΗΤΑΣ ΑΡΚΑΔΙΑΣ

Αρμοδιότητες συντήρησης οδικού δικτύου

- Δημοτικό οδικό δίκτυο
- ΜΟΡΕΑΣ Α.Ε.
- Περιφέρεια Πελοποννήσου (Εθνικό οδικό δίκτυο)
- Περιφέρεια Πελοποννήσου (Επαρχιακό οδικό δίκτυο)

ΥΠΟΜΝΗΜΑ

Οικισμοί

- ⊙ Έδρα Περιφερειακής Ενότητας
- Έδρα Δήμου
- Έδρα Δημοτικής Ενότητας
- Λοιποί Οικισμοί

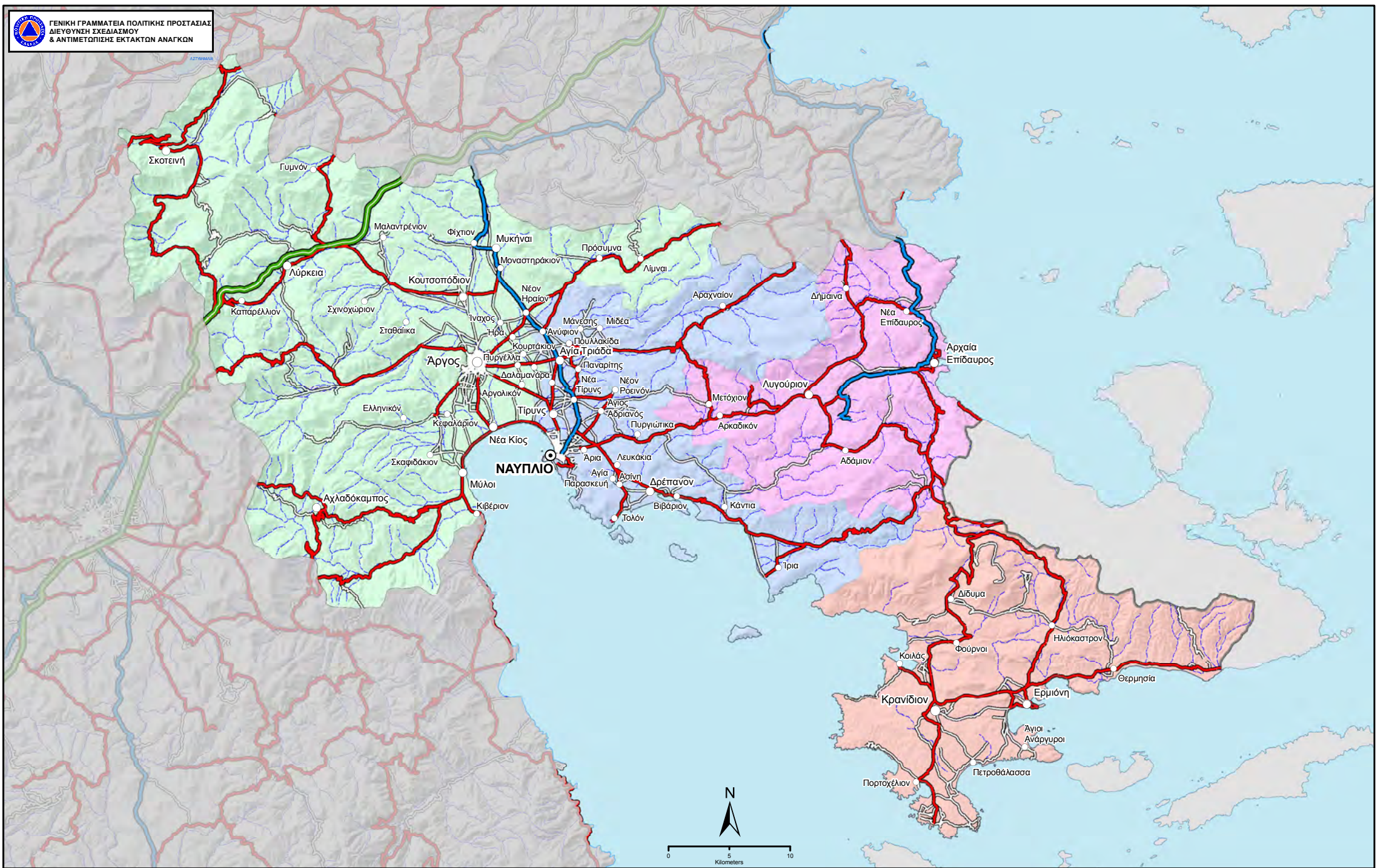
Δήμοι

- Δ. ΒΟΡΕΙΑΣ ΚΥΝΟΥΡΙΑΣ
- Δ. ΓΟΡΤΥΝΙΑΣ
- Δ. ΜΕΓΑΛΟΠΟΛΗΣ
- Δ. ΝΟΤΙΑΣ ΚΥΝΟΥΡΙΑΣ
- Δ. ΤΡΙΠΟΛΗΣ

Οι αρμοδιότητες συντήρησης του οδικού δικτύου προέκυψαν από τα ψηφιακά δεδομένα που διαθέτει η ΓΤΠΠ μετά την ενσωμάτωση των αρμοδιοτήτων συντήρησης όπως αναφέρονται στην απόφαση του Γενικού Γραμματέα Περιφέρειας Πελοποννήσου υπ' αριθμ. 15400/ΟΙΚ (ΦΕΚ 1932Β/2007) και επικυρώθηκαν από την Δ/ση Τεχνικών Υπηρεσιών Αρκαδίας με το 6141/08-12-2008 έγγραφο.

Για την δημιουργία του χάρτη σε περιβάλλον GIS εργάστηκαν οι υπάλληλοι της ΓΤΠΠ: Κική Τσατέμπαση, Δασολόγος, MSc GIS
Ανδρέας Αντωνάκος, Γεωλόγος, MSc, PhD

Οκτώβριος 2017



ΧΑΡΤΗΣ ΑΡΜΟΔΙΟΤΗΤΩΝ ΣΥΝΤΗΡΗΣΗΣ
ΟΔΙΚΟΥ ΔΙΚΤΥΟΥ
ΠΕΡΙΦΕΡΕΙΑΚΗΣ ΕΝΟΤΗΤΑΣ
ΑΡΓΟΛΙΔΑΣ

Αρμοδιότητες συντήρησης οδικού δικτύου

- Δημοτικό οδικό δίκτυο
- ΜΟΡΕΑΣ Α.Ε.
- Περιφέρεια Πελοποννήσου (Εθνικό οδικό δίκτυο)
- Περιφέρεια Πελοποννήσου (Επαρχιακό οδικό δίκτυο)

ΥΠΟΜΝΗΜΑ

Οικισμοί

- ⊙ Έδρα Περιφερειακής Ενότητας
- Έδρα Δήμου
- Έδρα Δημοτικής Ενότητας
- Λοιποί Οικισμοί

Δήμοι

- Δ. ΑΡΓΟΥΣ - ΜΥΚΗΝΩΝ
- Δ. ΕΠΙΔΑΥΡΟΥ
- Δ. ΕΡΜΙΟΝΙΔΑΣ
- Δ. ΝΑΥΠΛΙΕΩΝ

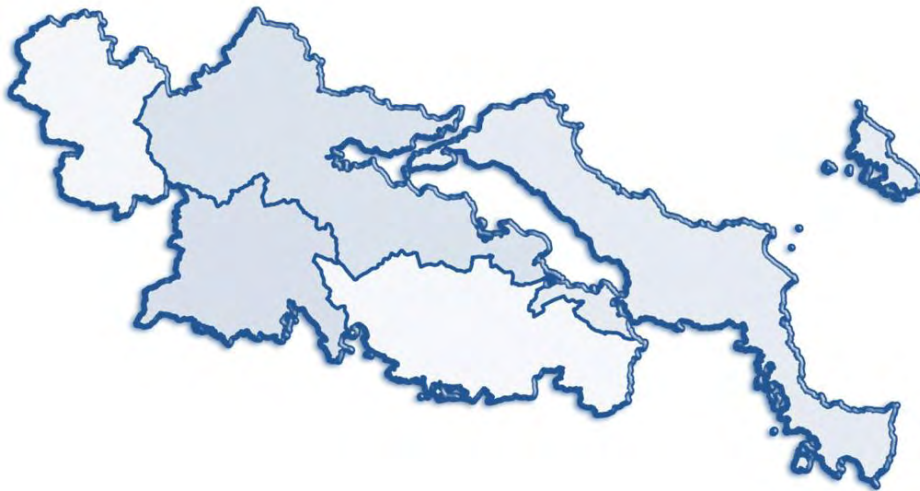
Οι αρμοδιότητες συντήρησης του οδικού δικτύου προέκυψαν από τα ψηφιακά δεδομένα που διαθέτει η ΓΓΠΠ, μετά την ενσωμάτωση των αρμοδιοτήτων συντήρησης όπως αναφέρονται στην απόφαση του Γενικού Γραμματέα Περιφέρειας Πελοποννήσου υπ' αριθμ. 15400/ΟΙΚ (ΦΕΚ 1932Β/2007) και επικυρώθηκαν από την Δ/ση Τεχνικών Υπηρεσιών Αργολίδας με το 6639/15-12-2008 έγγραφο.

Για την δημιουργία του χάρτη σε περιβάλλον GIS εράσθηκαν οι υπάλληλοι της ΓΓΠΠ:
Κική Τσαπέτση, Δασολόγος, MSc GIS
Ανδρέας Αντωνάκος, Γεωλόγος, MSc, PhD
Οκτώβριος 2017



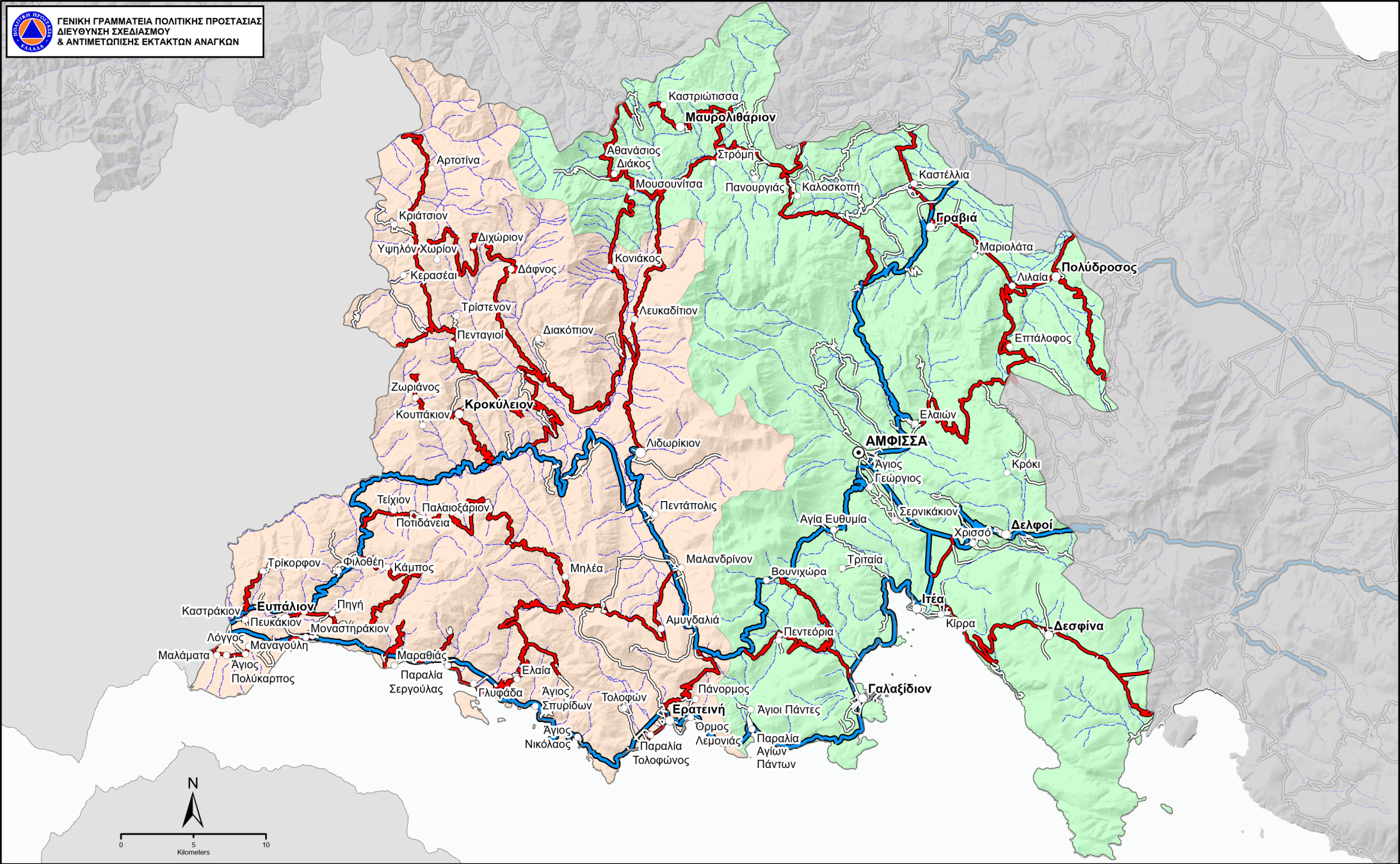
**ΓΕΝΙΚΗ ΓΡΑΜΜΑΤΕΙΑ ΠΟΛΙΤΙΚΗΣ ΠΡΟΣΤΑΣΙΑΣ
ΔΙΕΥΘΥΝΣΗ ΣΧΕΔΙΑΣΜΟΥ ΚΑΙ ΑΝΤΙΜΕΤΩΠΙΣΗΣ ΕΚΤΑΚΤΩΝ ΑΝΑΓΚΩΝ**

ΠΕΡΙΦΕΡΕΙΑ ΣΤΕΡΕΑΣ ΕΛΛΑΔΑΣ



**Χαρτογραφική απεικόνιση
αρμοδιοτήτων συντήρησης οδικού δικτύου.**

Εφαρμογή GIS:
Κυριακή Τεστέμπαση, Δασολόγος, MSc GIS
Ανδρέας Αντωνάκος, Γεωλόγος, MSc, PhD



ΧΑΡΤΗΣ ΑΡΜΟΔΙΟΤΗΤΩΝ ΣΥΝΤΗΡΗΣΗΣ
ΟΔΙΚΟΥ ΔΙΚΤΥΟΥ
ΠΕΡΙΦΕΡΕΙΑΚΗΣ ΕΝΟΤΗΤΑΣ
ΦΩΚΙΔΑΣ

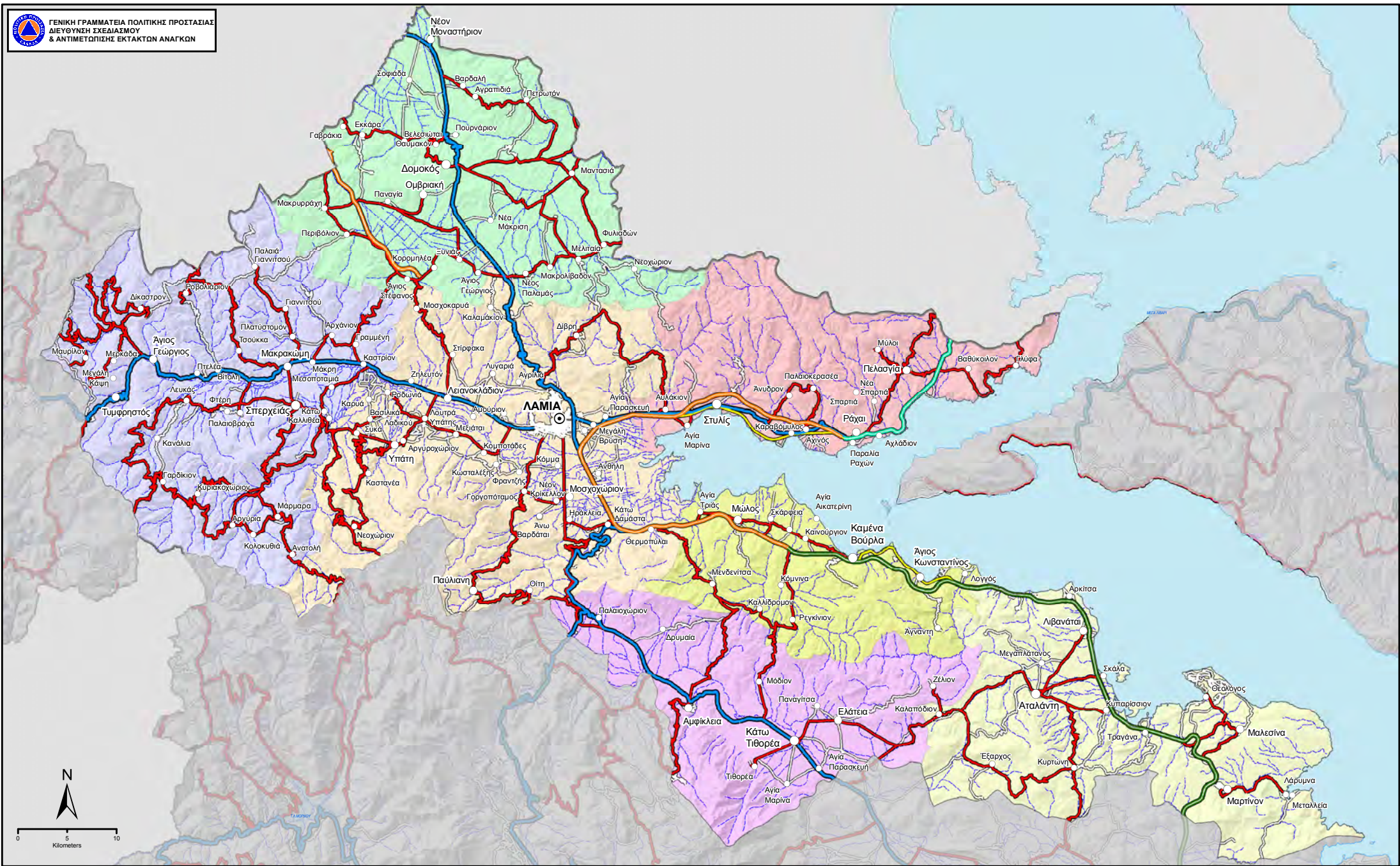
ΥΠΟΜΝΗΜΑ

<p>Αρμοδιότητες συντήρησης οδικού δικτύου</p> <ul style="list-style-type: none"> — ΠΕΡΙΦΕΡΕΙΑ ΣΤΕΡΕΑΣ ΕΛΛΑΔΟΣ — ΠΕΡΙΦΕΡΕΙΑΚΗ ΕΝΟΤΗΤΑ ΦΩΚΙΔΑΣ — Δημοτικό οδικό δίκτυο — Κύριο Υδρογραφικό Δίκτυο 	<p>Οικισμοί</p> <ul style="list-style-type: none"> ● Έδρα Περιφερειακής Ενότητας ○ Έδρα Δήμου ○ Έδρα Δημοτικής Ενότητας ○ Λοιποί Οικισμοί 	<p>Δήμοι</p> <ul style="list-style-type: none"> ■ Δ. ΔΕΛΦΩΝ ■ Δ. ΔΕΛΦΙΝΩΝ
--	---	--

Οι αρμοδιότητες συντήρησης του οδικού δικτύου προέκυψαν από τα ψηφιακά δεδομένα που διαθέτει η ΓΓΠΠ μετά την ενσωμάτωση των αρμοδιοτήτων συντήρησης όπως αναφέρονται στην απόφαση του Γενικού Γραμματέα Περιφέρειας Στερεάς Ελλάδας υπ' αριθμ. 3563 (ΦΕΚ 1830Β/2007) και επικυρώθηκαν από την Δ/ση Τεχνικών Υπηρεσιών Φωκίδας με το 4012/07-11-2008 έγγραφο.

Για την δημιουργία του χάρτη σε περιβάλλον GIS εργάστηκαν οι υπάλληλοι της ΓΓΠΠ: Κική Τεστέμπαση, Δασολόγος, MSc GIS
 Ανδρέας Αντωνάκος, Γεωλόγος, MSc, PhD

Δεκέμβριος 2022



**ΧΑΡΤΗΣ ΑΡΜΟΔΙΟΤΗΤΩΝ ΣΥΝΤΗΡΗΣΗΣ
ΟΔΙΚΟΥ ΔΙΚΤΥΟΥ
ΠΕΡΙΦΕΡΕΙΑΚΗΣ ΕΝΟΤΗΤΑΣ
ΦΘΙΩΤΙΔΑΣ**

Αρμοδιότητες συντήρησης οδικού δικτύου

- Δημοτικό οδικό δίκτυο
- ΑΥΤΟΚΙΝΗΤΟΔΡΟΜΟΣ ΑΙΓΑΙΟΥ Α.Ε.
- ΝΕΑ ΟΔΟΣ Α.Ε.
- ΟΔΟΣ ΚΕΝΤΡΙΚΗΣ ΕΛΛΑΔΟΣ Α.Ε.
- ΕΥΔΕ/ΚΣΣΥ (ΠΑΡΑΠΛΕΥΡΟ)
- Περιφέρεια Στερέας Ελλάδας (Εθνικό οδικό δίκτυο)
- Περιφέρεια Στερέας Ελλάδας (Επαρχιακό οδικό δίκτυο)

ΥΠΟΜΝΗΜΑ

Οικισμοί

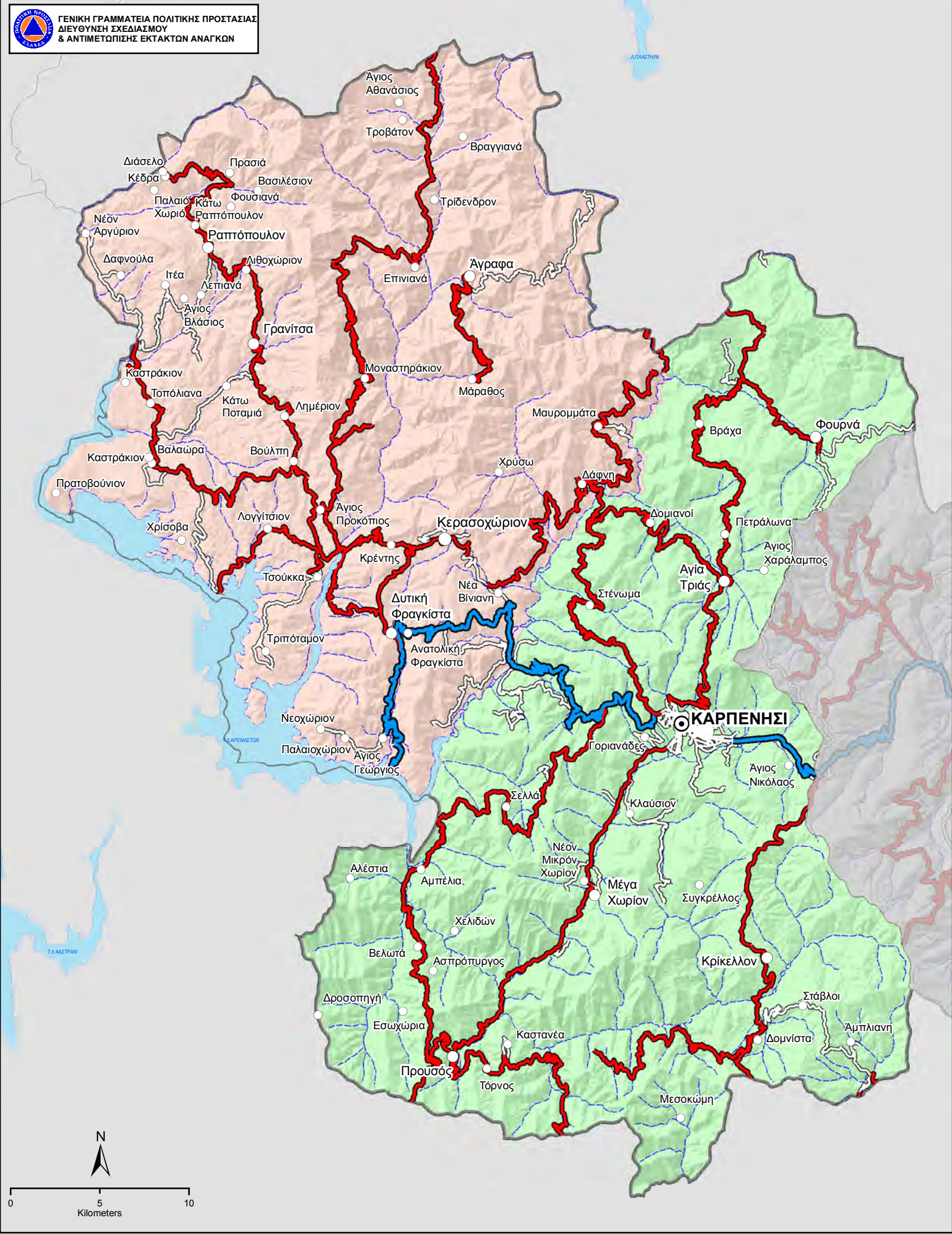
- ⊙ Έδρα Περιφερειακής Ενότητας
- Έδρα Δήμου
- Έδρα Δημοτικής Ενότητας
- Λοιποί Οικισμοί

Δήμοι

- Δ. ΑΜΦΙΚΛΕΙΑΣ - ΕΛΑΤΕΙΑΣ
- Δ. ΔΟΜΟΚΟΥ
- Δ. ΛΑΜΙΕΩΝ
- Δ. ΛΟΚΡΩΝ
- Δ. ΜΑΚΡΑΚΩΜΗΣ
- Δ. ΜΩΛΟΥ - ΑΓΙΟΥ ΚΩΝΣΤΑΝΤΙΝΟΥ
- Δ. ΣΤΥΛΙΔΟΣ

Οι αρμοδιότητες συντήρησης του οδικού δικτύου προέκυψαν από τα ψηφιακά δεδομένα που διαθέτει η ΓΤΠΠ μετά την ενσωμάτωση των αρμοδιοτήτων συντήρησης όπως αναφέρονται στην απόφαση του Γενικού Γραμματέα Περιφέρειας Στερέας Ελλάδας υπ' αριθμ. 3563 (ΦΕΚ 1830Β/2007) και επικυρώθηκαν από την Δ/ση Τεχνικών Υπηρεσιών Φθιώτιδας με το 11623/2008 έγγραφο.

Για την δημιουργία του χάρτη σε περιβάλλον GIS εργάστηκαν οι υπάλληλοι της ΓΤΠΠ:
Κική Τεστέμπαση, Δασολόγος, MSc GIS
Ανδρέας Αντωνάκος, Γεωλόγος, MSc, PhD
Οκτώβριος 2017



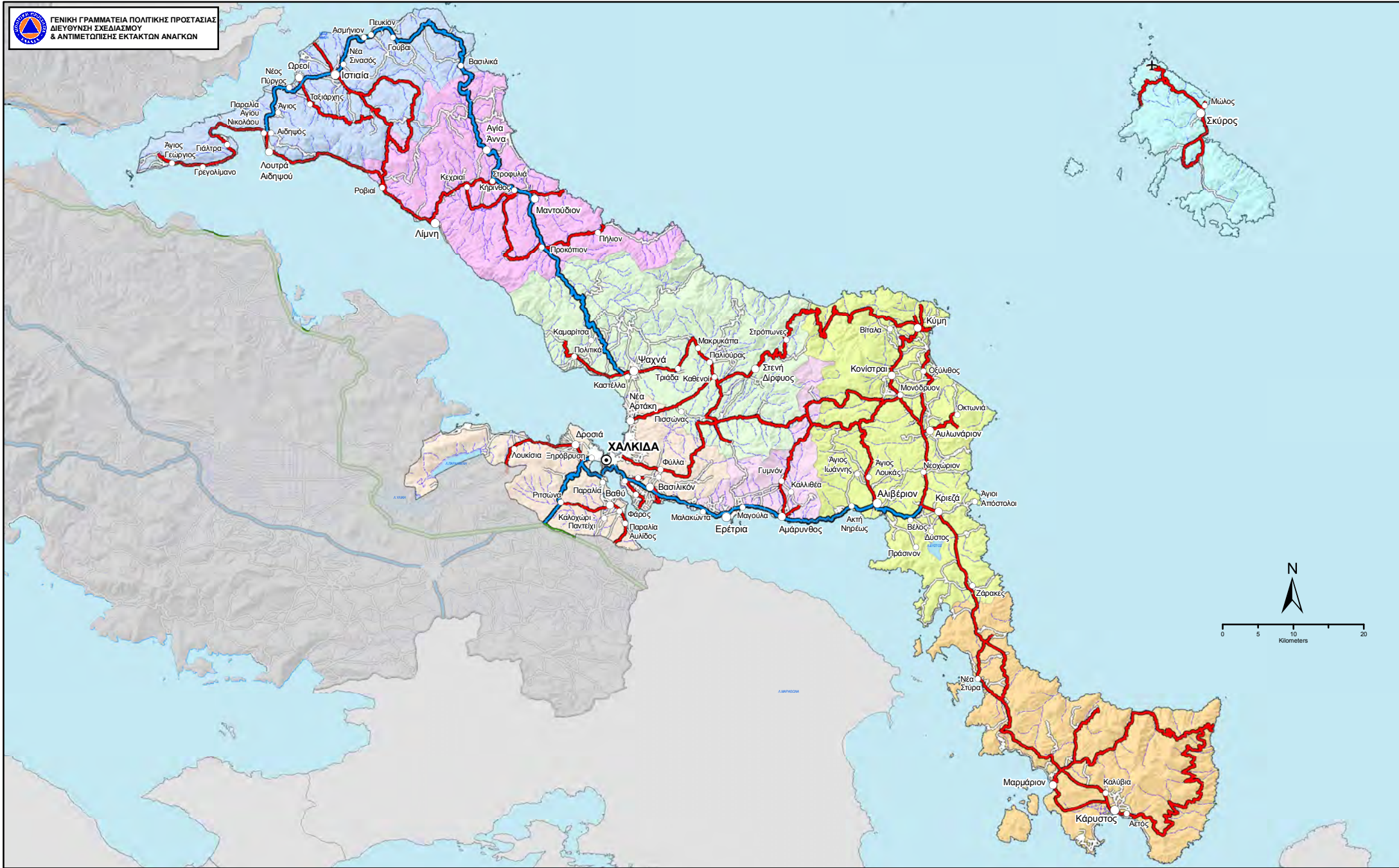
**ΧΑΡΤΗΣ ΑΡΜΟΔΙΟΤΗΤΩΝ
ΣΥΝΤΗΡΗΣΗΣ
ΟΔΙΚΟΥ ΔΙΚΤΥΟΥ
ΠΕΡΙΦΕΡΕΙΑΚΗΣ ΕΝΟΤΗΤΑΣ
ΕΥΡΥΤΑΝΙΑΣ**

Αρμοδιότητες συντήρησης οδικού δικτύου
 — Δημοτικό οδικό δίκτυο
 — Περιφέρεια Στερεάς Ελλάδας (Εθνικό οδικό δίκτυο)
 — Περιφέρεια Στερεάς Ελλάδας (Επαρχιακό οδικό δίκτυο)

ΥΠΟΜΝΗΜΑ
 ● Εύρα Περιφερειακής Ενότητας
 ○ Εύρα Δήμου
 ○ Εύρα Δημοτικής Ενότητας
 ○ Λοιποί Οικισμοί

Δήμοι
 Δ. ΑΓΡΑΦΩΝ
 Δ. ΚΑΡΠΕΝΗΣΙΟΥ

Οι αρμοδιότητες συντήρησης του οδικού δικτύου προέκυψαν από τα ψηφιακά δεδομένα που διαθέτει η ΓΤΠΠ μετά την ενσωμάτωση των αρμοδιοτήτων συντήρησης όπως αναφέρονται στην απόφαση του Γενικού Γραμματέα Περιφέρειας Στερεάς Ελλάδας υπ' αριθμ. 3563 (ΦΕΚ 1830B/2007) και επικυρώθηκαν από την Δ/ση Τεχνικών Υπηρεσιών Ευρυτανίας με το 8451 /16-10-2008 έγγραφο.
 Για την δημιουργία του χάρτη σε περιβάλλον GIS εργάστηκαν οι υπάλληλοι της ΓΤΠΠ: Κική Τσεπέμπαση, Δασολόγος, MSc GIS, Ανδρέας Αντωνιάκος, Γεωλόγος, MSc, PhD
 Οκτώβριος 2017



**ΧΑΡΤΗΣ ΑΡΜΟΔΙΟΤΗΤΩΝ
ΣΥΝΤΗΡΗΣΗΣ ΟΔΙΚΟΥ ΔΙΚΤΥΟΥ
ΠΕΡΙΦΕΡΕΙΑΚΗΣ ΕΝΟΤΗΤΑΣ
ΕΥΒΟΙΑΣ**

Αρμοδιότητες συντήρησης οδικού δικτύου

- Δημοτικό οδικό δίκτυο
- ΝΕΑ ΟΔΟΣ Α.Ε.
- ΟΔΟΣ ΚΕΝΤΡΙΚΗΣ ΕΛΛΑΔΟΣ Α.Ε.
- ΕΥΔΕ/ΚΣΣΥ (ΠΑΡΑΠΛΕΥΡΟ)
- ΠΕΡΙΦΕΡΕΙΑ ΣΤΕΡΕΑΣ ΕΛΛΑΔΟΣ (ΕΘΝΙΚΟ)
- ΠΕΡΙΦΕΡΕΙΑΚΗ ΕΝΟΤΗΤΑ ΕΥΒΟΙΑΣ (ΕΠΑΡΧΙΑΚΟ)

ΥΠΟΜΝΗΜΑ

Οικισμοί

- Έδρα Περιφερειακής Ενότητας
- Έδρα Δήμου
- Έδρα Δημοτικής Ενότητας
- Λοιποί Οικισμοί

Δήμοι

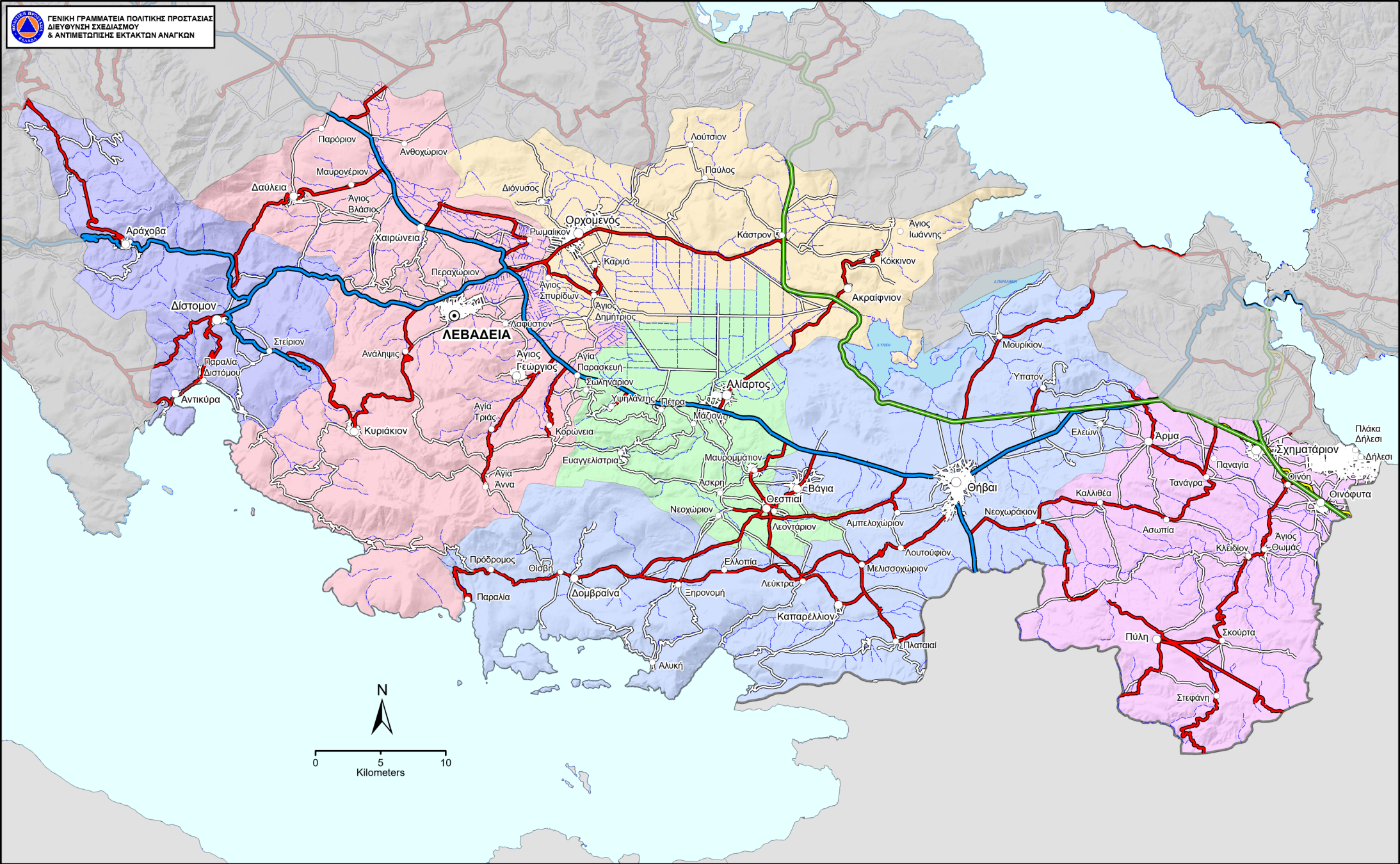
- Δ. ΔΙΡΦΥΩΝ - ΜΕΣΣΑΠΙΩΝ
- Δ. ΕΡΕΤΡΙΑΣ
- Δ. ΙΣΤΙΑΙΑΣ - ΑΙΔΗΨΟΥ
- Δ. ΚΑΡΥΣΤΟΥ

- Δ. ΚΥΜΗΣ - ΑΛΙΒΕΡΙΟΥ
- Δ. ΜΑΝΤΟΥΔΙΟΥ - ΛΙΜΝΗΣ - ΑΓΙΑΣ ΑΝΝΑΣ
- Δ. ΣΚΥΡΟΥ
- Δ. ΧΑΛΚΙΔΕΩΝ

Οι αρμοδιότητες συντήρησης του οδικού δικτύου προέκυψαν από τα ψηφιακά δεδομένα που διαθέτει η ΓΤΠΠ μετά την ενσωμάτωση των αρμοδιοτήτων συντήρησης όπως αναφέρονται στην απόφαση του Γενικού Γραμματέα Περιφέρειας Στερεάς Ελλάδας υπ' αριθμ. 3563 (ΦΕΚ 1830B/2007) και επικυρώθηκαν από την Δ/νση Τεχνικών Υπηρεσιών Ευβοίας με το 9354/01-12-2008 έγγραφο.

Για την δημιουργία του χάρτη σε περιβάλλον GIS εργάστηκαν οι υπάλληλοι της ΓΤΠΠ: Κική Τεστέμπαση, Δασολόγος, MSc GIS
Ανδρέας Αντωνάκος, Γεωλόγος, MSc, PhD

Οκτώβριος 2017



ΧΑΡΤΗΣ ΑΡΜΟΔΙΟΤΗΤΩΝ ΣΥΝΤΗΡΗΣΗΣ ΟΔΙΚΟΥ ΔΙΚΤΥΟΥ ΠΕΡΙΦΕΡΕΙΑΚΗΣ ΕΝΟΤΗΤΑΣ ΒΟΙΩΤΙΑΣ

ΥΠΟΜΝΗΜΑ		
Οικισμοί	Αρμοδιότητες συντήρησης οδικού δικτύου	Δήμοι
⊙ Έδρα Περιφερειακής Ενότητας	— ΝΕΑ ΟΔΟΣ Α.Ε.	Δ. ΑΛΙΑΡΤΟΥ
○ Έδρα Δήμου	— ΟΔΟΣ ΚΕΝΤΡΙΚΗΣ ΕΛΛΑΔΟΣ Α.Ε.	Δ. ΔΙΣΤΟΜΟΥ - ΑΡΑΧΟΒΑΣ - ΑΝΤΙΚΥΡΑΣ
○ Έδρα Δημοτικής Ενότητας	— ΕΥΔΕ ΚΣΣΥ (ΠΑΡΑΠΛΕΥΡΟ)	Δ. ΘΗΒΑΙΩΝ
○ Λοιποί Οικισμοί	— ΠΕΡΙΦΕΡΕΙΑ	Δ. ΛΕΒΑΔΕΩΝ
	— ΠΕΡΙΦΕΡΕΙΑΚΗ ΕΝΟΤΗΤΑ	Δ. ΟΡΧΟΜΕΝΟΥ
	— Δημοτικό οδικό δίκτυο	Δ. ΤΑΝΑΓΡΑΣ

Οι αρμοδιότητες συντήρησης του οδικού δικτύου προέκυψαν από τα ψηφιακά δεδομένα που διαθέτει η ΓΓΠΠ μετά την ενσωμάτωση των αρμοδιοτήτων συντήρησης όπως αναφέρονται στην απόφαση του Γενικού Γραμματέα Περιφέρειας Στερεάς Ελλάδας υπ' αριθμ. 3563 (ΦΕΚ 1830Β/2007) και επικυρώθηκαν από την Δ/ση Τεχνικών Υπηρεσιών Βοιωτίας με το 6281/29-12-2008 έγγραφο.

Για την δημιουργία του χάρτη σε περιβάλλον GIS εργάστηκαν οι υπάλληλοι της ΓΓΠΠ: Κική Τσατέμπαση, Δασολόγος, MSc GIS Ανδρέας Αντωνάκος, Γεωλόγος, MSc, PhD

Ιανουάριος 2023

ΠΑΡΑΡΤΗΜΑ 4

ΣΧΕΤΙΚΗ ΑΛΛΗΛΟΓΡΑΦΙΑ

1. Η υπ' αριθμ. 10399/680 απόφαση του Γενικού Γραμματέα Περιφέρειας Δυτικής Ελλάδας(ΦΕΚ 106/Τ.Α.Α.Π.Θ./2008) «Καθορισμός οδών του Επαρχιακού Οδικού Δικτύου της Περιφέρειας Δυτικής Ελλάδας που ανήκουν στην αρμοδιότητα συντήρησης των Νομαρχιακών Αυτοδιοικήσεων Αιτωλοακαρνανίας, Αχαΐας και Ηλείας» όπως έχει τροποποιηθεί και ισχύει.
2. Η υπ' αριθμ. 1341 απόφαση του Γενικού Γραμματέα Περιφέρειας Κρήτης (ΦΕΚ 1761/Β'/2007) «Καθορισμός οδών που η συντήρησή τους ανήκει στην αρμοδιότητα της Περιφέρειας Κρήτης» όπως έχει τροποποιηθεί και ισχύει.
3. Η υπ' αριθμ. 3563 απόφαση του Γενικού Γραμματέα Περιφέρειας Στερεάς Ελλάδας (ΦΕΚ 1830/Β'/2007) «Καθορισμός οδών που ανήκουν στην αρμοδιότητα συντήρησης των υπηρεσιών της Περιφέρειας Στ. Ελλάδας και των Νομαρχιακών Αυτοδιοικήσεων που υπάγονται στην Περιφέρεια Στ. Ελλάδας» όπως έχει τροποποιηθεί και ισχύει.
4. Η υπ' αριθμ. 3567 απόφαση του Γενικού Γραμματέα Περιφέρειας Ηπείρου (ΦΕΚ 2018/Β'/2007) «Καθορισμός των εθνικών οδών της Περιφέρειας Ηπείρου που η συντήρησή τους ανήκει στην αρμοδιότητα της Δ.Ε.Σ.Ε. Περιφέρειας Ηπείρου» όπως έχει τροποποιηθεί και ισχύει.
5. Η υπ' αριθμ. 4350 απόφαση του Γενικού Γραμματέα Περιφέρειας Ηπείρου (ΦΕΚ 2227/Β'/2007) «Καθορισμός των οδών της Περιφέρειας Ηπείρου των οποίων η συντήρηση ανήκει στις Νομαρχιακές Αυτοδιοικήσεις Ιωαννίνων - Άρτας - Πρέβεζας - Θεσπρωτίας.» όπως έχει τροποποιηθεί και ισχύει.
6. Η υπ' αριθμ. 3884 απόφαση του Γενικού Γραμματέα Περιφέρειας Αν. Μακεδονίας-Θράκης (ΦΕΚ 1970/Β'/2007) «Καθορισμός των οδών που η αρμοδιότητα συντήρησης τους ανήκει στις υπηρεσίες της Περιφέρειας Ανατολικής Μακεδονίας - Θράκης και των οδών που η αρμοδιότητα συντήρησής τους ανήκει στις υπηρεσίες των Νομαρχιακών Αυτοδιοικήσεων της Περιφέρειας» όπως έχει τροποποιηθεί και ισχύει.
7. Η υπ' αριθμ. 4422/Ε.Ο. απόφαση του Γενικού Γραμματέα Περιφέρειας Αττικής (ΦΕΚ 1787/Β'/2007) «Καθορισμός των οδών του Ν. Αττικής που η συντήρηση τους ανήκει στην αρμοδιότητα των υπηρεσιών της Περιφέρειας Αττικής και των Νομαρχιών Αθηνών, Πειραιά, Ανατολικής Αττικής και Δυτικής Αττικής» όπως έχει τροποποιηθεί και ισχύει.
8. Η υπ' αριθμ.5360 απόφαση του Γενικού Γραμματέα Περιφέρειας Αν. Μακεδονίας-Θράκης (ΦΕΚ 224/Β'/2008) «Συμπλήρωση - τροποποίηση της υπ' αριθμ. 3884/5.9.2007 απόφασης του Γ.Γ. Περιφέρειας ΑΜ-Θ για καθορισμό των οδών που η αρμοδιότητα συντήρησής τους ανήκει στις υπηρεσίες της Περιφέρειας Ανατολικής Μακεδονίας - Θράκης και των οδών που η αρμοδιότητα συντήρησής τους ανήκει στις υπηρεσίες των Νομαρχιακών Αυτοδιοικήσεων της Περιφέρειας» όπως έχει τροποποιηθεί και ισχύει.
9. Η υπ' αριθμ. 6213 απόφαση του Γενικού Γραμματέα Περιφέρειας Ιονίων Νήσων (ΦΕΚ 1872/Β'/2007) «Απόφαση καθορισμού οδών που ανήκουν στην αρμοδιότητα συντήρησης των Υπηρεσιών της ΠΙΝ, των Νομαρχιακών Αυτοδιοικήσεων και των ΟΤΑ της Π.Ι.Ν.» όπως έχει τροποποιηθεί και ισχύει.
10. Η υπ' αριθμ.6297 απόφαση του Γενικού Γραμματέα Περιφέρειας Κεντρικής Μακεδονίας (ΦΕΚ 1866/Β'/2007) «Αρμοδιότητα συντήρησης και τεχνικής αστυνόμευσης στο Οδικό Δίκτυο ευθύνης της Περιφέρειας Κεντρικής Μακεδονίας» όπως έχει τροποποιηθεί και ισχύει.
11. Η υπ' αριθμ.15400/ΟΚ απόφαση του Γενικού Γραμματέα Περιφέρειας Πελοποννήσου (ΦΕΚ 1932/Β'/2007) «Καθορισμός των οδών της Περιφέρειας Πελοποννήσου που η συντήρησή τους ανήκει στην αρμοδιότητα των Υπηρεσιών της Περιφέρειας Πελοποννήσου και των Υπηρεσιών των Νομαρχιακών Αυτοδιοικήσεων» όπως έχει τροποποιηθεί και ισχύει.
12. Η υπ' αριθμ. 15844 απόφαση του Γενικού Γραμματέα Περιφέρειας Νοτίου Αιγαίου (ΦΕΚ 1985/Β'/2007) «Καθορισμός των οδών Περιφέρειας Νοτίου Αιγαίου που η συντήρηση τους ανήκει στην αρμοδιότητα των Υπηρεσιών των Νομαρχιακών Αυτοδιοικήσεων Δωδεκανήσου και Κυκλάδων» όπως έχει τροποποιηθεί και ισχύει.
13. Η υπ' αριθμ. 33269/912 απόφαση του Γενικού Γραμματέα Περιφέρειας Βορείου Αιγαίου (ΦΕΚ 1888/Β'/2007) «Καθορισμός των οδών των Νομών του Βορείου Αιγαίου που η συντήρησή τους ανήκει στην αρμοδιότητα των υπηρεσιών των Νομαρχιακών Αυτοδιοικήσεων Λέσβου, Χίου και Σάμου» όπως έχει τροποποιηθεί και ισχύει.
14. Η υπ' αριθμ. 55357/2305 απόφαση του Γενικού Γραμματέα Περιφέρειας Δυτικής Μακεδονίας (ΦΕΚ 992/Β'/2007) «Καθορισμός οδών που ανήκουν στην αρμοδιότητα συντήρησης των υπηρεσιών της Περιφέρειας Δυτικής Μακεδονίας και των Νομαρχιακών υποδιοικήσεων που υπάγονται στην Περιφέρεια» όπως έχει τροποποιηθεί και ισχύει.
15. Η υπ' αριθμ. 3841 απόφαση του Γενικού Γραμματέα Περιφέρειας Θεσσαλίας (ΦΕΚ 2154/Β'/2007) «Καθορισμός οδών Περιφέρειας Θεσσαλίας που η συντήρησή τους ανήκει στην αρμοδιότητα των Υπηρεσιών της Περιφέρειας Θεσσαλίας και των Υπηρεσιών των Νομαρχιακών Αυτοδιοικήσεων» όπως έχει τροποποιηθεί και ισχύει.
16. Την υπ' αριθμ. Δ1/οικ/742/29-2-2012 υπουργικής απόφασης «Ορισμός της ΕΥΔΕ ΣΥΝΤΗΡΗΣΗΣ ΑΥΤΟΚΙΜΗΤΟΔΡΟΜΩΝ (ΕΥΔΕ ΣΑ) της Γ.Γ.Δ.Ε. του ΥΠ.Υ.ΜΕ.ΔΙ. ως Υπηρεσίας Συντήρησης του έργου ' Οδικός Άξονας Σχηματάρι- Χαλκίδα'»
17. Την υπ' αριθμ. 5776 υπουργικής απόφασης (ΦΕΚ 253/ΤΑΑΠΘ/2015) «Χαρακτηρισμός και Αρίθμηση Αυτοκινητοδρόμων»

18. Την υπ' αριθμ. 1255 υπουργική απόφαση (ΦΕΚ 1708/Β'/2012) «Εργασίες συντήρησης της παράκαμψης πόλεως Βόλου από Α/Κ Λάρισας έως Ι/Κ Αγίας Παρασκευής (Κραυσίδωνας)»
19. Την υπ' αριθμ. Δ17α/06/52/ΦΝ443 υπουργικής απόφασης (ΦΕΚ 398/Β'/2007) «Καθορισμός των οδών του Ν. Αττικής και των ολοκληρωμένων τμημάτων των αυτοκινητοδρόμων, που η συντήρησή τους ανήκει στην αρμοδιότητα των υπηρεσιών της Γ.Γ.Δ.Ε./ΥΠΕΧΩΔΕ»
20. Το υπ' αριθμ. 8594/23-10-2008 έγγραφο της Γενικής Γραμματείας Πολιτικής Προστασίας «Θεματικός Χάρτης Αρμοδιοτήτων Συντήρησης Οδικού Δικτύου σε επίπεδο Ν.Α.»
21. Το υπ' αριθμ. 8489/17-10-2008 έγγραφο της Γενικής Γραμματείας Πολιτικής Προστασίας «Θεματικός Χάρτης Αρμοδιοτήτων Συντήρησης Οδικού Δικτύου σε επίπεδο Ν.Α.»
22. Το υπ' αριθμ. 8488/17-10-2008 έγγραφο της Γενικής Γραμματείας Πολιτικής Προστασίας «Θεματικός Χάρτης Αρμοδιοτήτων Συντήρησης Οδικού Δικτύου σε επίπεδο Ν.Α.»
23. Το υπ' αριθμ. 8451/16-10-2008 έγγραφο της Γενικής Γραμματείας Πολιτικής Προστασίας «Θεματικός Χάρτης Αρμοδιοτήτων Συντήρησης Οδικού Δικτύου σε επίπεδο Ν.Α.»
24. Το υπ' αριθμ. 8294/10-10-2008 έγγραφο της Γενικής Γραμματείας Πολιτικής Προστασίας «Θεματικός Χάρτης Αρμοδιοτήτων Συντήρησης Οδικού Δικτύου σε επίπεδο Ν.Α.»
25. Το υπ' αριθμ. 8293/10-10-2008 έγγραφο της Γενικής Γραμματείας Πολιτικής Προστασίας «Θεματικός Χάρτης Αρμοδιοτήτων Συντήρησης Οδικού Δικτύου σε επίπεδο Ν.Α.»
26. Το υπ' αριθμ. 8269/09-10-2008 έγγραφο της Γενικής Γραμματείας Πολιτικής Προστασίας «Θεματικός Χάρτης Αρμοδιοτήτων Συντήρησης Οδικού Δικτύου σε επίπεδο Ν.Α.»
27. Το υπ' αριθμ. 8268/09-10-2008 έγγραφο της Γενικής Γραμματείας Πολιτικής Προστασίας «Θεματικός Χάρτης Αρμοδιοτήτων Συντήρησης Οδικού Δικτύου σε επίπεδο Ν.Α.»
28. Το υπ' αριθμ. 8197/07-10-2008 έγγραφο της Γενικής Γραμματείας Πολιτικής Προστασίας «Θεματικός Χάρτης Αρμοδιοτήτων Συντήρησης Οδικού Δικτύου σε επίπεδο Ν.Α.»
29. Το υπ' αριθμ. 259/29-01-2009 έγγραφο της Νομαρχιακής Αυτοδιοίκησης Αθηνών – Πειραιώς «Θεματικός Χάρτης Αρμοδιοτήτων Συντήρησης Οδικού Δικτύου σε επίπεδο Ν.Α.»
30. Το υπ' αριθμ. 5064/Φ49/05-12-2008 έγγραφο της Νομαρχιακής Αυτοδιοίκησης Δυτικής Αττικής «Θεματικός Χάρτης Αρμοδιοτήτων Συντήρησης Οδικού Δικτύου σε επίπεδο Ν.Α.»
31. Το υπ' αριθμ. Δ5γ/6483/04-11-2008 έγγραφο της Νομαρχιακής Αυτοδιοίκησης Ημαθίας «Διαβίβαση διορθωμένου θεματικού χάρτη συντήρησης οδικού δικτύου, αρμοδιότητας της Ν.Α. Ημαθίας.»
32. Το υπ' αριθμ. 49924/7288/10-11-2008 έγγραφο της Νομαρχιακής Αυτοδιοίκησης Δράμας – Καβάλας - Ξάνθης «Θεματικός Χάρτης Αρμοδιοτήτων Συντήρησης Οδικού Δικτύου σε επίπεδο Ν.Α.»
33. Το υπ' αριθμ. Η8460, Η6977/ 14-01-2009 έγγραφο της Νομαρχιακής Αυτοδιοίκησης Αχαΐας «Θεματικός Χάρτης Αρμοδιοτήτων Συντήρησης Οδικού Δικτύου σε επίπεδο Ν.Α.»
34. Το υπ' αριθμ. 5230/17-11-2008 έγγραφο της Νομαρχιακής Αυτοδιοίκησης Λακωνίας «Αποστολή θεματικού Χάρτη Αρμοδιοτήτων Συντήρησης Οδικού Δικτύου Νομαρχιακής Αυτοδιοίκησης Λακωνίας»
35. Το υπ' αριθμ. 0-6639/15-12-2008 έγγραφο της Νομαρχιακής Αυτοδιοίκησης Αργολίδας «Θεματικός Χάρτης Αρμοδιοτήτων Συντήρησης Οδικού Δικτύου σε επίπεδο Ν.Α.»
36. Το υπ' αριθμ. 2742/16-10-2008 έγγραφο της Νομαρχιακής Αυτοδιοίκησης Φλώρινας «Θεματικός Χάρτης Αρμοδιοτήτων Συντήρησης Οδικού Δικτύου σε επίπεδο Ν.Α. Φλώρινας»
37. Το υπ' αριθμ 4012/07-11-2008 έγγραφο της Νομαρχιακής Αυτοδιοίκησης Φωκίδας «Θεματικός Χάρτης Αρμοδιοτήτων Συντήρησης Οδικού Δικτύου σε επίπεδο Ν.Α. Φωκίδας»
38. Το υπ' αριθμ. 9354/01-12-2008 έγγραφο της Νομαρχιακής Αυτοδιοίκησης Εύβοια «Θεματικός Χάρτης Αρμοδιοτήτων Συντήρησης Οδικού Δικτύου σε επίπεδο Ν.Α. Εύβοιας»
39. Το υπ' αριθμ 16782/Τ 8544/20-10-2008 έγγραφο της Νομαρχιακής Αυτοδιοίκησης Κιλκίς «Θεματικός Χάρτης Αρμοδιοτήτων Συντήρησης Οδικού Δικτύου σε επίπεδο Ν.Α.»
40. Το υπ' αριθμ. 07/11628/24-10-2008 έγγραφο της Νομαρχιακής Αυτοδιοίκησης Θες/νίκης «Θεματικός Χάρτης Αρμοδιοτήτων Συντήρησης Οδικού Δικτύου σε επίπεδο Ν.Α. Εύβοιας»
41. Το υπ' αριθμ 3681/02-12-2008 έγγραφο της Νομαρχιακής Αυτοδιοίκησης Σερρών «Επαρχιακό οδικό δίκτυο νομού Σερρών»
42. Το υπ' αριθμ 29238/16-10-2008 έγγραφο της Νομαρχιακής Αυτοδιοίκησης Πέλλας «Θεματικός Χάρτης Αρμοδιοτήτων Συντήρησης Οδικού Δικτύου σε επίπεδο Ν.Α.»
43. Το υπ' αριθμ 07/4672/29-10-2008 έγγραφο της Ενιαία Νομαρχιακή Αυτοδιοίκηση Δράμας – Καβάλας - Ξάνθης «Θεματικός Χάρτης Αρμοδιοτήτων Συντήρησης Νομαρχιακού Διαμερίσματος Καβάλας»
44. Το υπ' αριθμ 07/540/07-02-2008 έγγραφο της Νομαρχιακή Αυτοδιοίκηση Δράμας – Καβάλας - Ξάνθης «Προμήθεια ισοπεδωτή γαιών»
45. Το υπ' αριθμ ΔΤΥ 5618/29-10-2008 έγγραφο της Νομαρχιακή Αυτοδιοίκηση Δράμας – Καβάλας - Ξάνθης «Θεματικός χάρτης συντήρησης επαρχιακού οδικό δίκτυο νομού Ν.Α Δράμας»

46. Το υπ' αριθμ. 64243/16-12-2008, έγγραφο της Νομαρχίας Αθηνών «Θεματικός Χάρτης Αρμοδιοτήτων Συντήρησης Οδικού Δικτύου σε επίπεδο Ν.Α.»
47. Το υπ' αριθμ. 6141/08-12-2008 έγγραφο της Νομαρχιακής Αυτοδιοίκησης Αρκαδίας «Θεματικός Χάρτης Αρμοδιότητας Συντήρησης Οδικού Δικτύου Ν.Α.»
48. Το υπ' αριθμ. 6232/05-12-2008 έγγραφο της Νομαρχιακής Αυτοδιοίκησης Κορινθίας «Θεματικός Χάρτης Αρμοδιοτήτων Συντήρησης Οδικού Δικτύου σε επίπεδο Ν.Α.»
49. Το υπ' αριθμ. 10820/05-11-2008 έγγραφο της Νομαρχιακής Αυτοδιοίκησης Αιτωλοακαρνανίας «Επιστροφή Θεματικού Χάρτη Αρμοδιότητας Συντήρησης Οδικού Δικτύου Ν.Α. Αιτωλοακαρνανίας»
50. Το υπ' αριθμ. 8466/07-11-2008 έγγραφο της Νομαρχιακής Αυτοδιοίκησης Ηλείας «Αποστολή Θεματικού Χάρτη»
51. Το υπ' αριθμ. 5453/20-10-2008 έγγραφο της Νομαρχιακής Αυτοδιοίκησης Πρέβεζας «Θεματικός χάρτης αρμοδιοτήτων Συντήρησης Οδικού Δικτύου σε επίπεδο Ν.Α.»
52. Το υπ' αριθμ. 9579/3-12-2008 της Νομαρχιακής Αυτοδιοίκησης Λάρισας «Θεματικός χάρτης αρμοδιοτήτων Συντήρησης Οδικού Δικτύου σε επίπεδο Ν.Α.»
53. Το υπ' αριθμ.Ε. 6733/29-10-2008 έγγραφο της Νομαρχιακής Αυτοδιοίκησης Τρικάλων «Θεματικός χάρτης με τις οδούς που η αρμοδιότητα συντήρησης ανήκει στην Υπηρεσία μας»
54. Το υπ' αριθμ.8268 /9-10-2008 έγγραφο της Νομαρχιακής Αυτοδιοίκησης Χαλκιδικής «Θεματικός χάρτης αρμοδιοτήτων συντήρησης οδικού δικτύου Ν.Α Χαλκιδικής»
55. Το υπ' αριθμ.8451 /16-10-2008 έγγραφο της Νομαρχιακής Αυτοδιοίκησης Ευρυτανίας «Θεματικός χάρτης αρμοδιοτήτων συντήρησης οδικού δικτύου σε επίπεδο Ν.Α Ευρυτανίας»
56. Το υπ' αριθμ.5262 /16-10-2008 της Νομαρχιακής Αυτοδιοίκησης Γρεβενών «Θεματικός χάρτης αρμοδιοτήτων συντήρησης οδικού δικτύου σε επίπεδο Ν.Α Ευρυτανίας»
57. Το υπ' αριθμ.9245 /2-12-2008 έγγραφο της Νομαρχιακής Αυτοδιοίκησης Κοζάνης «Θεματικός χάρτης αρμοδιοτήτων συντήρησης οδικού δικτύου σε επίπεδο Ν.Α.»
58. Το υπ' αριθμ.5453/20-10-2008 έγγραφο της Νομαρχιακής Αυτοδιοίκησης Πρέβεζας «Θεματικός χάρτης αρμοδιοτήτων συντήρησης οδικού δικτύου σε επίπεδο Ν.Α.»
59. Το υπ' αριθμ.8570/298/29-1-2009 έγγραφο της Νομαρχιακής Αυτοδιοίκησης Μεσσηνίας «Θεματικός χάρτης αρμοδιοτήτων συντήρησης οδικού δικτύου σε επίπεδο Ν.Α. Μεσσηνίας»
60. Το υπ' αριθμ.6281/29-12-2008 έγγραφο της Νομαρχιακής Αυτοδιοίκησης «Θεματικός χάρτης αρμοδιοτήτων συντήρησης οδικού δικτύου σε επίπεδο Ν.Α Βοιωτίας»
61. Το υπ' αριθμ.Η-10859/05-1-2009 έγγραφο της Νομαρχιακής Αυτοδιοίκησης Ροδόπης-Έβρου «Θεματικός χάρτης αρμοδιοτήτων συντήρησης οδικού δικτύου σε επίπεδο Ν.Α.»
62. Το υπ' αριθμ.8197/07-10-2008 έγγραφο της Νομαρχιακής Αυτοδιοίκησης Ροδόπης-Έβρου «Ενημέρωση θεματικού χάρτη οδικού δικτύου σε επίπεδο Ν.Α. .»
63. Το υπ' αριθμ.11623/2008 έγγραφο της Νομαρχιακής Αυτοδιοίκησης Φθιώτιδας «Θεματικός Χάρτης Αρμοδιοτήτων Συντήρησης Οδικού Δικτύου Ν.Α Φθιώτιδας»
64. Το υπ' αριθμ.4828/2008 έγγραφο της Νομαρχιακής Αυτοδιοίκησης Άρτας «Θεματικός Χάρτης Αρμοδιοτήτων Οδικού Δικτύου σε επίπεδο Ν.Α. .»
65. Το υπ' αριθμ.8268/09-10-2008 έγγραφο της Νομαρχιακής Αυτοδιοίκησης Πιερίας «Θεματικός Χάρτης Αρμοδιοτήτων Συντήρησης Οδικού Δικτύου Ν.Πιερίας»
66. Το υπ' αριθμ. 4008/1-6-2016 έγγραφο της Γενικής Γραμματείας Πολιτικής Προστασίας «Διάθεση χάρτη αρμοδιοτήτων οδικού δικτύου της Περιφερειακής Ενότητας Χανίων»
67. Το υπ' αριθμ. 4031/3-6-2016 έγγραφο της Γενικής Γραμματείας Πολιτικής Προστασίας «Διάθεση χάρτη αρμοδιοτήτων οδικού δικτύου της Περιφερειακής Ενότητας Ρεθύμνης»
68. Το υπ' αριθμ. 4032/3-6-2016 έγγραφο της Γενικής Γραμματείας Πολιτικής Προστασίας «Διάθεση χάρτη αρμοδιοτήτων οδικού δικτύου της Περιφερειακής Ενότητας Ηρακλείου»
69. Το υπ' αριθμ. 4033/3-6-2016 έγγραφο της Γενικής Γραμματείας Πολιτικής Προστασίας «Διάθεση χάρτη αρμοδιοτήτων οδικού δικτύου της Περιφερειακής Ενότητας Λασιθίου»
70. Το υπ' αριθμ. 4044/3-6-2016 έγγραφο της Γενικής Γραμματείας Πολιτικής Προστασίας «Διάθεση χάρτη αρμοδιοτήτων οδικού δικτύου των Περιφερειακών Ενοτήτων Κεφαλληνίας και Ιθάκης»
71. Το υπ' αριθμ. 4046/3-6-2016 έγγραφο της Γενικής Γραμματείας Πολιτικής Προστασίας «Διάθεση χάρτη αρμοδιοτήτων οδικού δικτύου της Περιφερειακής Ενότητας Λευκάδας»
72. Το υπ' αριθμ. 4047/3-6-2016 έγγραφο της Γενικής Γραμματείας Πολιτικής Προστασίας «Διάθεση χάρτη αρμοδιοτήτων οδικού δικτύου της Περιφερειακής Ενότητας Ζακύνθου»
73. Το υπ' αριθμ. 4048/3-6-2016 έγγραφο της Γενικής Γραμματείας Πολιτικής Προστασίας «Διάθεση χάρτη αρμοδιοτήτων οδικού δικτύου της Περιφερειακής Ενότητας Κέρκυρας»

101. Το υπ' αριθμ. 701/23-1-2017 έγγραφο της Γενικής Γραμματείας Πολιτικής Προστασία «Διάθεση Χάρτη αρμοδιοτήτων οδικού δικτύου Π.Ε. Χανίων»
102. Το υπ' αριθμ. 702/23-1-2017 έγγραφο της Γενικής Γραμματείας Πολιτικής Προστασία «Διάθεση Χάρτη αρμοδιοτήτων οδικού δικτύου Π.Ε. Ρεθύμνης»
103. Το υπ' αριθμ. 703/23-1-2017 έγγραφο της Γενικής Γραμματείας Πολιτικής Προστασία «Διάθεση Χάρτη αρμοδιοτήτων οδικού δικτύου Π.Ε. Ηρακλείου»
104. Το υπ' αριθμ. 4639/26-6-2017 έγγραφο της Γενικής Γραμματείας Πολιτικής Προστασία «Διάθεση χάρτη αρμοδιοτήτων συντήρησης οδικού δικτύου Π.Ε. Χίου»
105. Το υπ' αριθμ. 4903/7-7-2017 έγγραφο της Γενικής Γραμματείας Πολιτικής Προστασία «Διάθεση χάρτη αρμοδιοτήτων οδικού δικτύου Δωδεκανήσου»
106. Το υπ' αριθμ. 4566/23-6-2017 έγγραφο της Γενικής Γραμματείας Πολιτικής Προστασία «Διάθεση χάρτη αρμοδιοτήτων οδικού δικτύου Π.Ε. Λέσβου»
107. Το υπ' αριθμ. 4689/26-6-2017 έγγραφο της Γενικής Γραμματείας Πολιτικής Προστασία «Διάθεση χάρτη αρμοδιοτήτων συντήρησης οδικού δικτύου Π.Ε. Λήμνου»
108. Το υπ' αριθμ. 4785/3-7-2017 έγγραφο της Γενικής Γραμματείας Πολιτικής Προστασία «Διάθεση χάρτη αρμοδιοτήτων οδικού δικτύου Π.Ε. Σάμου και Π.Ε. Ικαρίας»
109. Το υπ' αριθμ. 4815/4-4-2017 έγγραφο της Γενικής Γραμματείας Πολιτικής Προστασία «Διάθεση χάρτη αρμοδιοτήτων οδικού δικτύου Κυκλάδων»
110. Το υπ' αριθμ. 4992/11-7-2017 έγγραφο της Γενικής Γραμματείας Πολιτικής Προστασία «Διάθεση χάρτη αρμοδιοτήτων συντήρησης οδικού δικτύου Π.Ε. Χανίων»
111. Το υπ' αριθμ. 5018/1-7-2017 έγγραφο της Γενικής Γραμματείας Πολιτικής Προστασία «Διάθεση χάρτη αρμοδιοτήτων οδικού δικτύου Π.Ε. Ρεθύμνης»
112. Το υπ' αριθμ. 5051/13-6-2017 έγγραφο της Γενικής Γραμματείας Πολιτικής Προστασία «Διάθεση χάρτη αρμοδιοτήτων συντήρησης οδικού δικτύου Π.Ε. Ηρακλείου»
113. Το υπ' αριθμ. 5214/18-7-2017 έγγραφο της Γενικής Γραμματείας Πολιτικής Προστασία «Διάθεση χάρτη αρμοδιοτήτων συντήρησης οδικού δικτύου Π.Ε. Λασιθίου»
114. Το υπ' αριθμ. 5244/20-7-2017 έγγραφο της Γενικής Γραμματείας Πολιτικής Προστασία «Διάθεση χάρτη αρμοδιοτήτων συντήρησης οδικού δικτύου Π.Ε. Κέρκυρας»
115. Το υπ' αριθμ. 5322/24-7-2017 έγγραφο της Γενικής Γραμματείας Πολιτικής Προστασία «Διάθεση χάρτη αρμοδιοτήτων συντήρησης οδικού δικτύου Π.Ε. Κεφαλληνίας και Π.Ε. Ιθάκης»
116. Το υπ' αριθμ. 5377/25-7-2017 έγγραφο της Γενικής Γραμματείας Πολιτικής Προστασία «Διάθεση χάρτη αρμοδιοτήτων οδικού δικτύου Π.Ε. Λευκάδας.»
117. Το υπ' αριθμ. 5403/26-7-2017 έγγραφο της Γενικής Γραμματείας Πολιτικής Προστασία «Διάθεση χάρτη αρμοδιοτήτων συντήρησης οδικού δικτύου Π.Ε. Ζακύνθου»
118. Το υπ' αριθμ. 3519/27-06-2016 έγγραφο της Δ/σης Τεχνικών Έργων ΠΕ Χίου
119. Το υπ' αριθμ. 482/02-02-2017 έγγραφο της Δ/σης Τεχνικών Έργων ΠΕ Χίου
120. Το υπ' αριθμ. Δ.Τ.Ε.3552/02-08-2016 έγγραφο της Δ/σης Τεχνικών Έργων Δωδεκανήσου
121. Το υπ' αριθμ. Δ.Τ.Ε. 436/28-04-2017 έγγραφο της Δ/σης Τεχνικών Έργων Δωδεκανήσου
122. Το υπ' αριθμ.30016/ΤΔ2522/10-10-2016 έγγραφο της Δ/σης Τεχνικών Έργων ΠΕ Λέσβου
123. Το υπ' αριθμ. 3860/ΤΔ 379/13-07-2017 έγγραφο της Δ/σης Τεχνικών Έργων ΠΕ Λέσβου
124. Το υπ' αριθμ.33411/362/06-07-2016 έγγραφο του Τμήματος Τεχνικών Έργων ΠΕ Λήμνου
125. Το υπ' αριθμ. 4362/45/02-02-2017 έγγραφο του Τμήματος Τεχνικών Έργων ΠΕ Λήμνου
126. Το υπ' αριθμ. Δ.Τ.Ε. 1459/21-10-2016 έγγραφο της Δ/σης Τεχνικών Έργων ΠΕ Σάμου
127. Το υπ' αριθμ. Δ.Τ.Ε. 174/21-04-2017 έγγραφο της Δ/σης Τεχνικών Έργων ΠΕ Σάμου
128. Το υπ' αριθμ. 23258/10-05-2017 έγγραφο του Επαρχείου Ικαρίας και Φούρνων-Κορσέων
129. Το υπ' αριθμ. 93151/2544/30-09-2016 έγγραφο της Δ/σης Τεχνικών Έργων Κυκλάδων
- 130.
131. Το υπ' αριθμ. 9564/336/03-02-2017 έγγραφο της Δ/σης Τεχνικών Έργων Κυκλάδων
132. Το από 7-12-2016 μήνυμα ηλεκτρονικής αλληλογραφίας της Δ/σης Τεχνικών Έργων ΠΕ Χανίων.
133. Το υπ' αριθμ. 146902/05-08-2016 έγγραφο της Δ/σης Τεχνικών Έργων Περιφέρειας Κρήτης
134. Το από 7-02-2017 μήνυμα ηλεκτρονικής αλληλογραφίας της Δ/σης Τεχνικών Έργων ΠΕ Χανίων
135. Το υπ' αριθμ. 50818/10-03-2017 έγγραφο της Δ/σης Τεχνικών Έργων Περιφέρειας Κρήτης
136. Το υπ' αριθμ. 115283/24-06-2016 έγγραφο της Δ/σης Τεχνικών Έργων ΠΕ Ρεθύμνης
137. Το υπ' αριθμ. 146902/05-08-2016 έγγραφο της Δ/σης Τεχνικών Έργων Περιφέρειας Κρήτης
138. Το υπ' αριθμ. 42442/28-02-2017 έγγραφο της Δ/σης Τεχνικών Έργων ΠΕ Ρεθύμνης

139. Το υπ' αριθμ. 50818/10-03-2017 έγγραφο της Δ/σης Τεχνικών Έργων Περιφέρειας Κρήτης
140. Το υπ' αριθμ. 142492/01-08-2016 έγγραφο της Δ/σης Τεχνικών Έργων ΠΕ Ηρακλείου
141. Το υπ' αριθμ. 146902/05-08-2016 έγγραφο της Δ/σης Τεχνικών Έργων Περιφέρειας Κρήτης
142. Το υπ' αριθμ. 33952/15-02-2017 έγγραφο της Δ/σης Τεχνικών Έργων ΠΕ Ηρακλείου
143. Το υπ' αριθμ. 50818/10-03-2017 έγγραφο της Δ/σης Τεχνικών Έργων Περιφέρειας Κρήτης
144. Το υπ' αριθμ. 14144/28-07-2016 έγγραφο της Δ/σης Τεχνικών Έργων ΠΕ Λασιθίου
145. Το υπ' αριθμ. 146902/05-08-2016 έγγραφο της Δ/σης Τεχνικών Έργων Περιφέρειας Κρήτης
146. Το υπ' αριθμ. 20279/27-01-2017 έγγραφο της Δ/σης Τεχνικών Έργων ΠΕ Λασιθίου
147. Το υπ' αριθμ. 50818/10-03-2017 έγγραφο της Δ/σης Τεχνικών Έργων Περιφέρειας Κρήτης
148. Το υπ' αριθμ. 65842/26833/05-08-2016 έγγραφο της Δ/σης Τεχνικών Έργων ΠΕ Κέρκυρας
149. Το υπ' αριθμ. 8047/3058/22-02-2017 έγγραφο της Δ/σης Τεχνικών Έργων ΠΕ Κέρκυρας
150. Το υπ' αριθμ. 65836/15371/12-08-2016 έγγραφο της Δ/σης Τεχνικών Έργων ΠΕ Κεφαλληνίας
151. Το υπ' αριθμ. 7291/1792/03-02-2017 έγγραφο της Δ/σης Τεχνικών Έργων ΠΕ Κεφαλληνίας
152. Το υπ' αριθμ. 50639/8560/10-08-2016 έγγραφο της Δ/σης Τεχνικών Έργων ΠΕ Λευκάδας Το υπ' αριθμ.
153. Το υπ' αριθμ. 8753/1573/03-02-2017 έγγραφο της Δ/σης Τεχνικών Έργων ΠΕ Λευκάδας Το υπ' αριθμ.
154. Το υπ' αριθμ. 50375/9745/12-08-2016 έγγραφο της Δ/σης Τεχνικών Έργων ΠΕ Ζακύνθου Το υπ' αριθμ.
155. Το υπ' αριθμ. 7908/1562/06-02-2017 έγγραφο της Δ/σης Τεχνικών Έργων ΠΕ Ζακύνθου